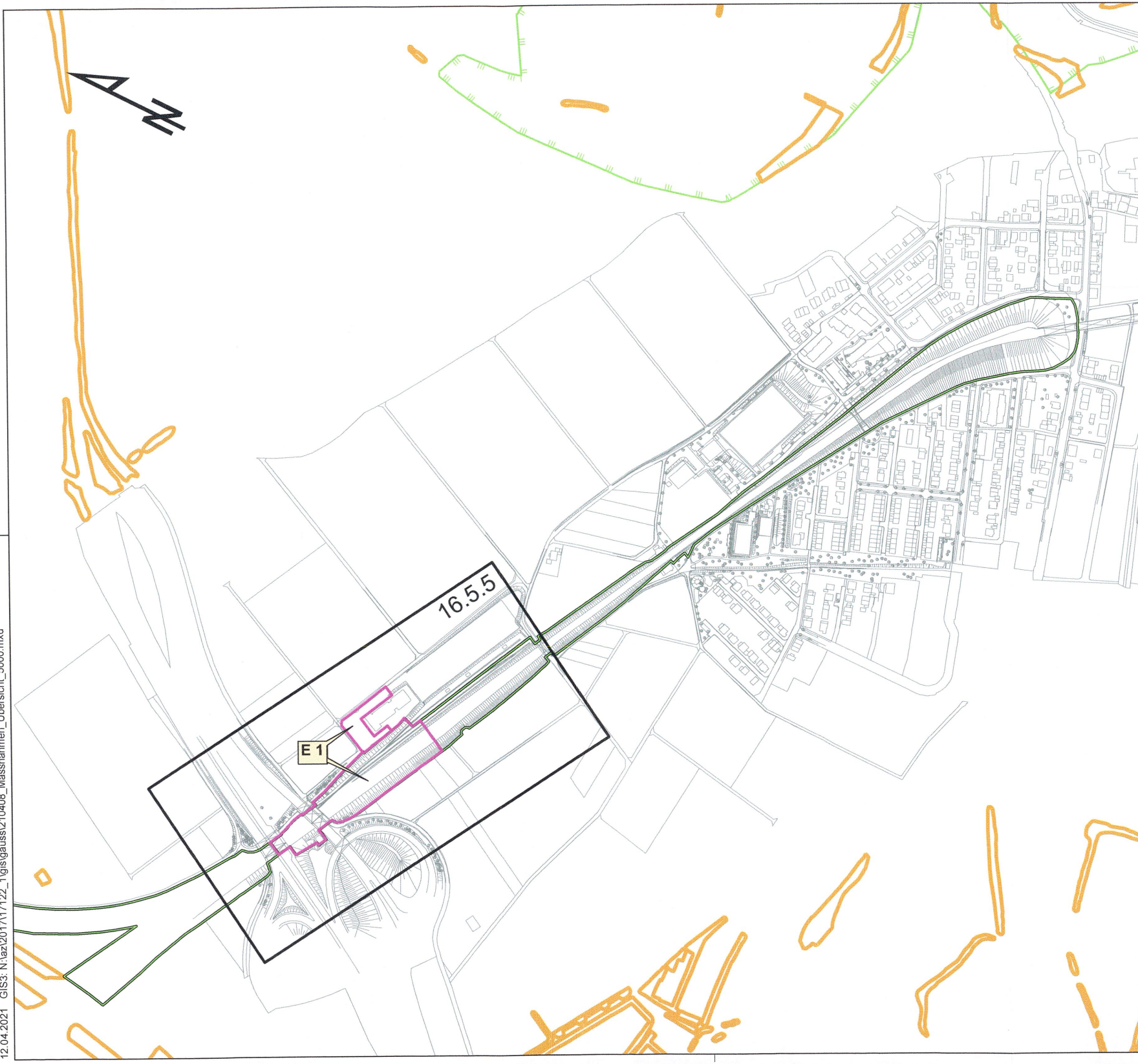

Baader Konzept
12.04.2021 GIS3: N:\azl\2017\17122_1\gis\gauss\210408_Massnahmen_Übersicht_5000.mxd

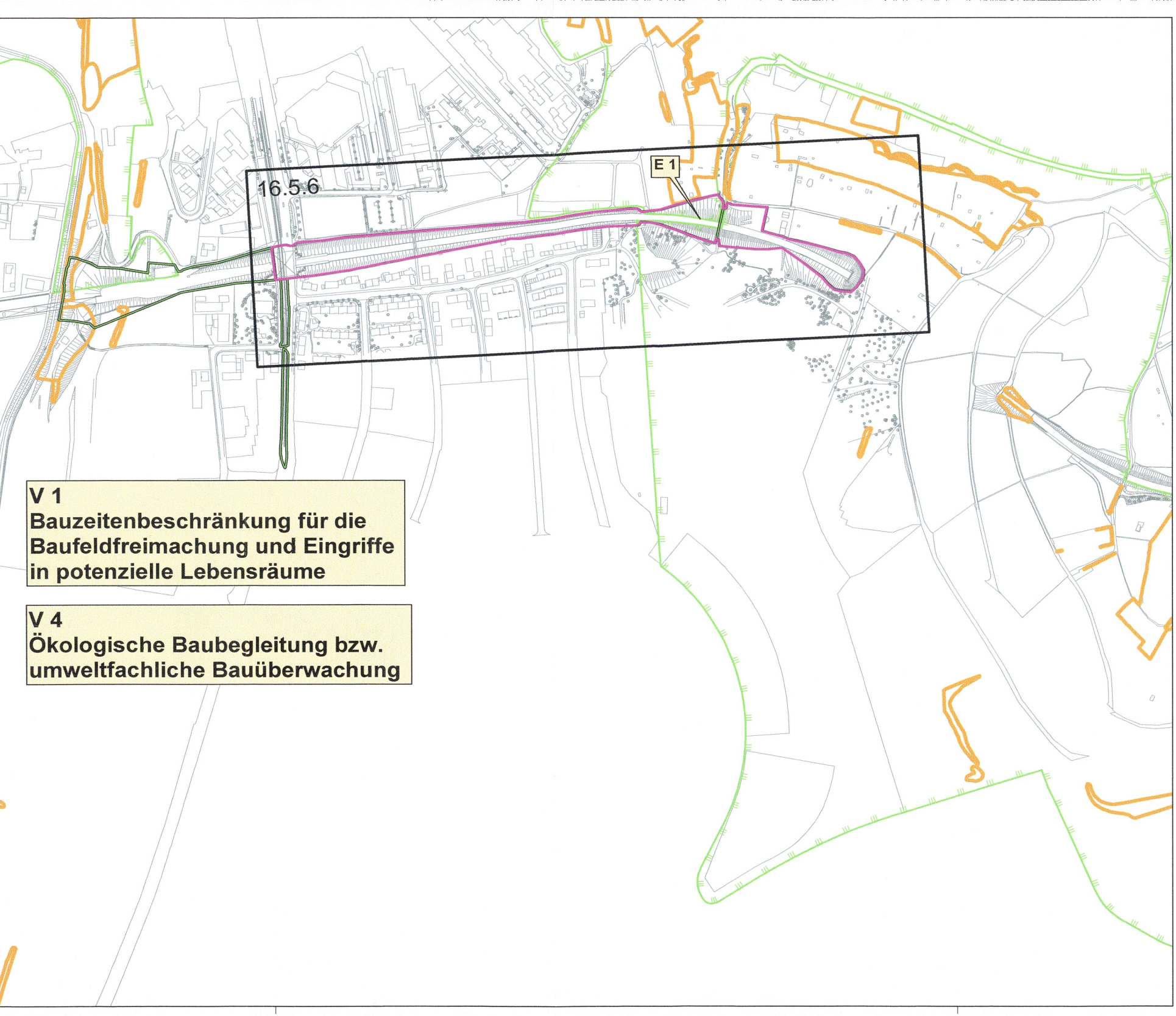

V 1
Bauzeitenbeschränkung für die Baufeldfreimachung und Eingriffe in potenzielle Lebensräume

V 4
Ökologische Baubegleitung bzw. umweltfachliche Bauüberwachung

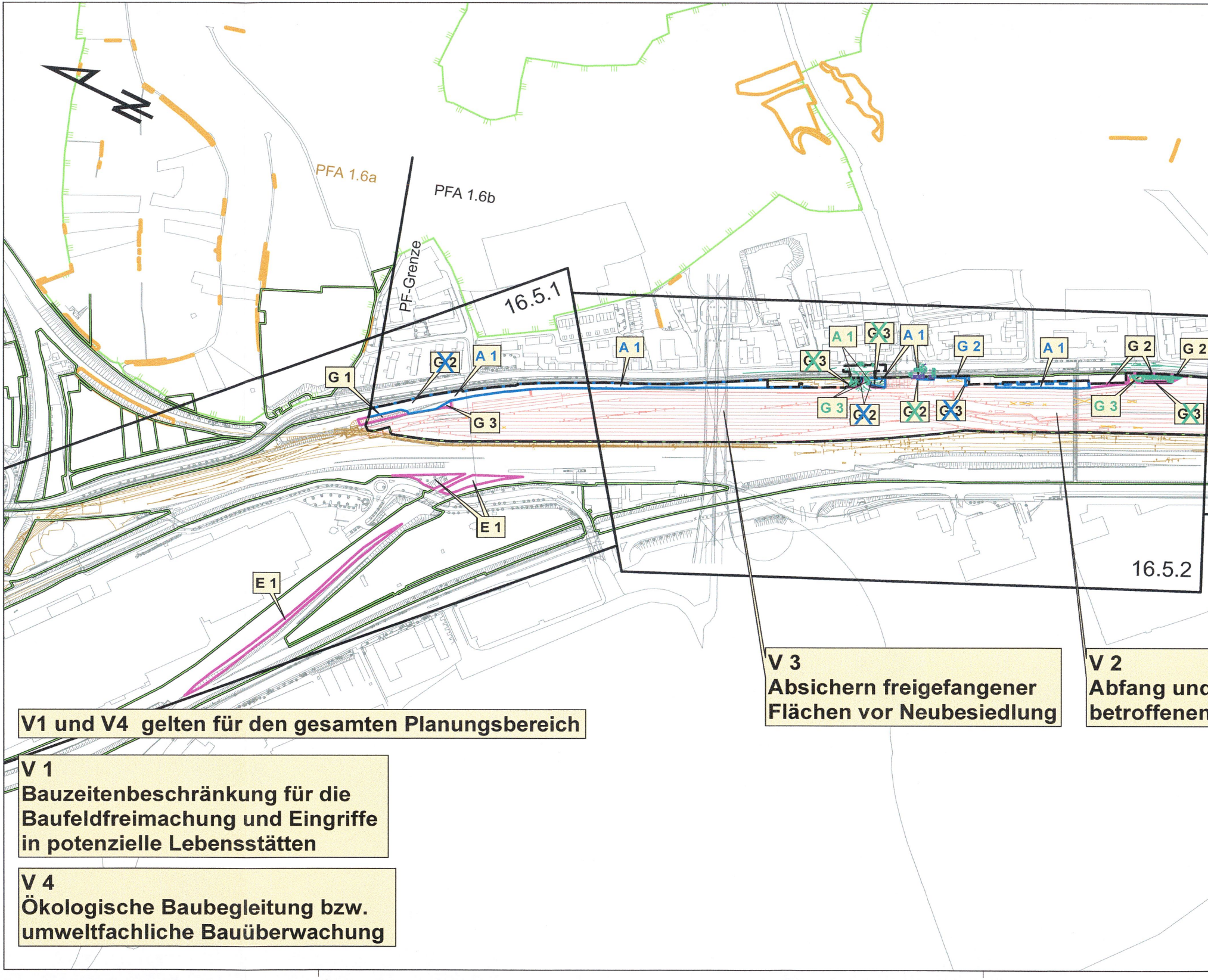

V 3
Absichern freigefangener Flächen vor Neubesiedlung

V 2
Abfang un
betroffenen

V1 und V4 gelten für den gesamten Planungsbereich

V 1
Bauzeitenbeschränkung für die Baufeldfreimachung und Eingriffe in potenzielle Lebensstätten

V 4
Ökologische Baubegleitung bzw. umweltfachliche Bauüberwachung

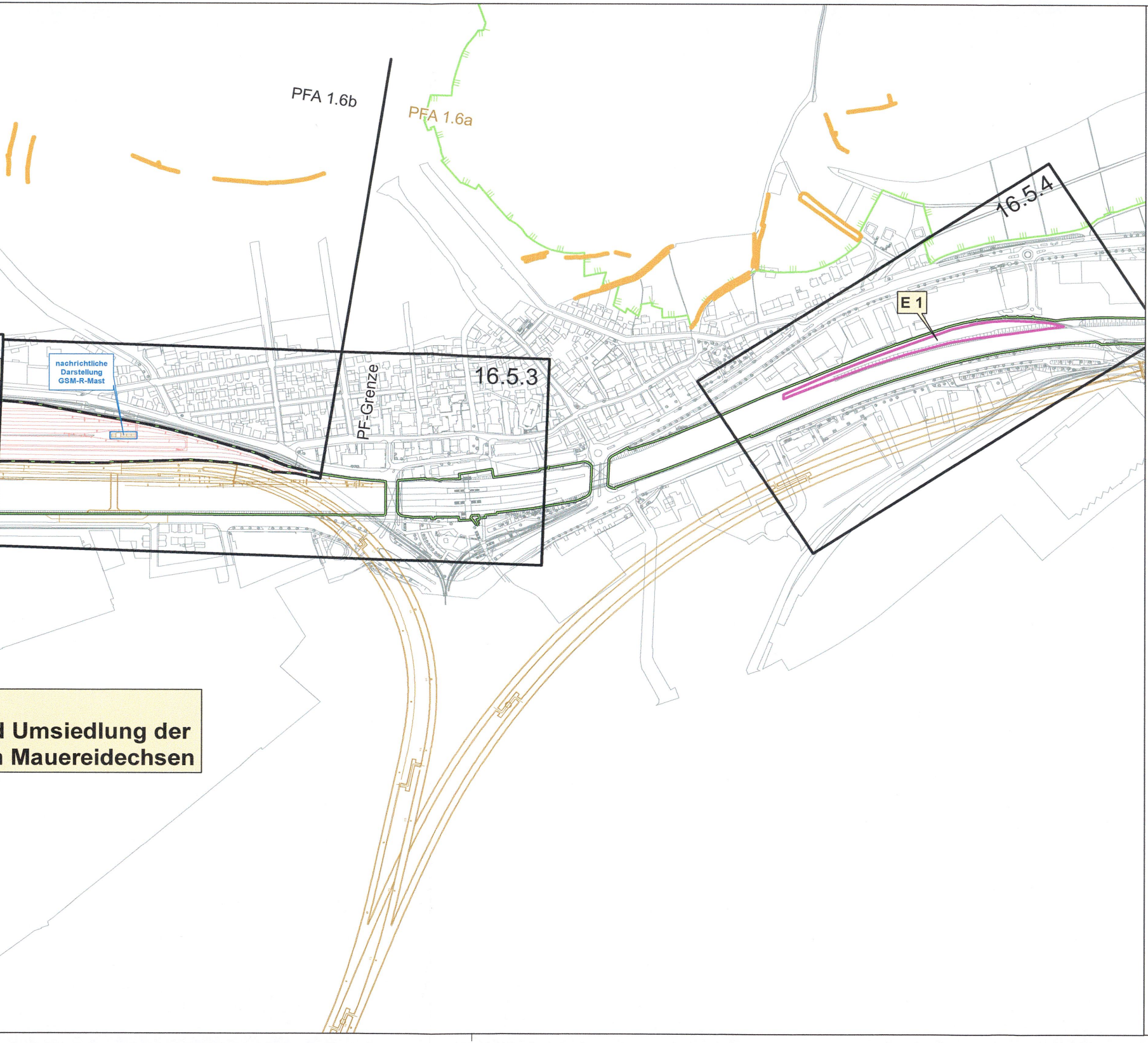

Umsiedlung der
Mauereidechsen

Legende

Maßnahmen

☐	Maßnahmenfläche

Maßnahmenbezeichnung

A 1	Ausgleichsmaßnahme (mit Nr.)
E 1	Ersatzmaßnahme (mit Nr.)
G 1	Gestaltungsmaßnahme (mit Nr.)
V 1	Vermeidungsmaßnahme (mit Nr.)

Planänderungsverfahren

☐	Ergänzte / geänderte Maßnahmenfläche
A 1	Ergänzte / geänderte Maßnahme (mit Nr.)
~~G 2~~	Entfallende Maßnahme (mit Nr.)

2. Planänderungsverfahren

☐	Ergänzte / geänderte Maßnahmenfläche
A 1	Ergänzte / geänderte Maßnahme (mit Nr.)
~~G 2~~	Entfallende Maßnahme (mit Nr.)

3. Planänderungsverfahren

▬ ▬ ▪	Ergänzte / geänderte Planfeststellungsgrenze PFA 1.6b

Schutzgebiete

☐	Landschaftsschutzgebiete mit Bezeichnung
☐	Nach § 30 BNatSchG geschützte Biotope mit Bezeichnung

Allgemein

—	Neubau / Änderung
X	Rückbau
—	tangierende Planung (nachrichtliche Darstellung)
—	Kataster
▬ ▬ ▪	Planfeststellungsgrenze PFA 1.6b
—	Grenzen der vorhabensträgereigenen Grundstücke
☐	Blattschnitte Maßnahmen 1:1.000 mit Nummer

Maßnahmenflächen, die im Rahmen des Erwerbs von Ökopunkten belegt sind, werden in Anhang 4 dargestellt.

3. Änderung

Unterlage 16.4.1 c

Genehmigungsvermerk Eisenbahn-Bundesamt

Nur zur Information

Übersichtsskizze

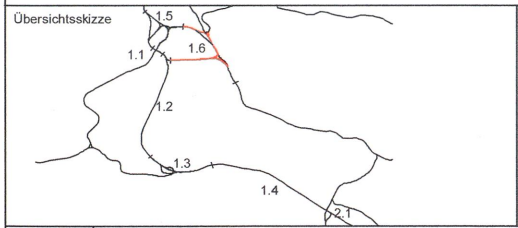

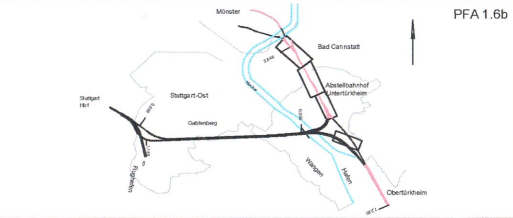

Index	Änderungen bzw. Ergänzungen	Planungsstand
c	Ausgangsverfahren: 3. Änderung im Verfahren "Anpassungen aus Einwendungen des 2. PÄVs"	16.04.2021
b	Ausgangsverfahren: 2. Änderung im Verfahren "Anpassungen Dole 3 u. 4; Zufahrt i.d. Abstellbahnhof, Grunderwerb"	28.01.2021
a	Ausgangsverfahren: 1. Änderung im Verfahren "Ersatzflächen Panorambahn"	15.05.2020
0	Ausgangsverfahren: Antragsfassung	25.03.2019

Genehmigungsplanung: Unterlage für eine Entscheidung nach § 18 AEG

Geographische Codierung			Blattschnittcodierung		Organisatorische Codierung					
PFA	Bauabschnitt	Blattschnitt	Streckennummer	Bezirk	Phase	Planzeichen	Gewerk	Ebene	Planinhalt	Index
1.6	1.6 b	0 0	4 7 2 0	A D - _ _	P	U a l ü	U	K	C 5	b _

Vorhabenträger:

DB Netz AG
Presselstraße 17
70191 Stuttgart

DB NETZE

Datum 16.04.2021 Unterschrift

Planzeichen Nr.:		
Projekt-Nr.:		S000061
	Datum	Name
gez.	04 / 21	Mn
bearb.	04 / 21	FV/Me
gepr.	04 / 21	Me

Vertreter des Vorhabenträgers:

DB

DB Projekt Stuttgart-Ulm GmbH
Räpplenstraße 17
70191 Stuttgart

C Fischer

Datum 16.04.2021 Unterschrift

Planverfasser:

BAADER KONZEPT

Datum 16.04.2021 Unterschrift

Höhensystem:	NN-Höhen DHHN 12
Koordinatensystem:	LB BW (GK)
Ursprungsplan:	
Blattgröße:	297 x 1730
Maßstab:	1:5.000

Vorhaben:

Umgestaltung des Bahnknotens Stuttgart
ABS/NBS Stuttgart - Augsburg, Bereich Stuttgart - Wendlingen
Planfeststellungsabschnitt 1.6b Abstellbahnhof Untertürkheim

Stuttgart 21

Planart: Maßnahmenplan

Planinhalt:

Landschaftspflegerischer Begleitplan
Maßnahmenübersicht