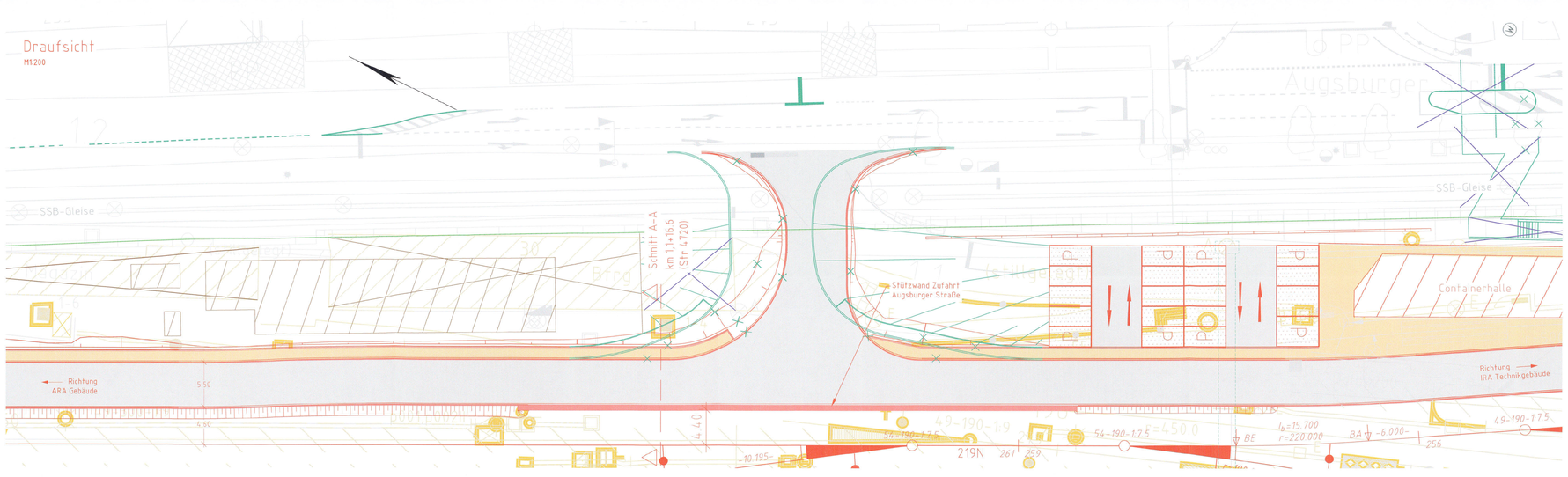

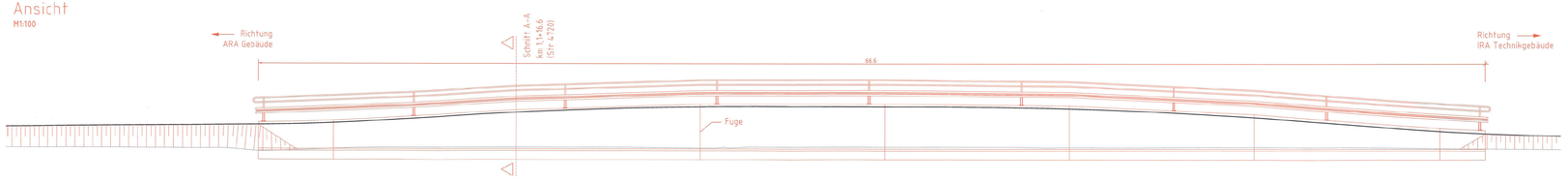

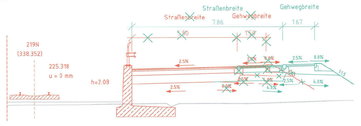

Legende

- Bestand
- Neubau / Änderung
- Rückbau
- 1. Änderung im Verfahren
- 2. Änderung im Verfahren
- 3. Änderung im Verfahren
- Planfeststellungsgrenze äußere Grenze der vorhabenträgereigenen Grundstücke
- tangierende Planung (nachrichtliche Darstellung)
- NBS-Tunnel
- Lärmschutzwand mit Tür
- Böschung
- Stützwand
- Zaun
- Schutzplanke
- Tiefenentwässerung mit Fließrichtungspfeilen und Schacht
- Sickerschlitz
- Entwässerungsgraben mit Fließrichtung
- Versickerungsanlage (Graben, Becken, Mulde)
- Straßeneinlauf
- Entwässerungsschacht
- Oberleitungsmast mit Mastnummer
- Kabelkanal
- Beleuchtungsmast
- Überdachung
- Treppe
- Rampe
- Parallelität der Gleise
- asphaltierte Fläche
- Gehwege
- Parkplätze (gepflastert)
- Gebäude
- befestigte Lagerfläche
- Gleisquerung
- Stützmauer

Bei den Maßangaben handelt es sich um ca.-Angaben. Diese können sich in der Ausführungsplanung noch geringfügig ändern.

3. Änderung | Unterlage 7.2.1

Genehmigungsvermerk Eisenbahn-Bundesamt

Planfeststellung gem. §8 Abs. 1 AEG
am 17.12.2021
SFStuttgart000-2018#021

[redacted]

Übersichtsskizze

Index	Änderungen bzw. Ergänzungen	Planungsstand
b	Ausgangsverfahren 3. Änderung im Verfahren "Anpassungen aus Stellungnahmen Bw 2. PÄFA"	16.06.2021
a	Ausgangsverfahren 2. Änderung im Verfahren "Anpassungen Data 3 w. u. Zufahrt 1.6 Abstellbahnhof, Grundwerte"	05.04.2021
0	Ausgangsverfahren: Zulassungsfassung	19.04.2019

Genehmigungsplanung: Unterlage für eine Entscheidung nach § 18 AEG

Geographische Codierung			Blattschnittcodierung			Organisatorische Codierung		
5 6	1 6 b	0 0	4 7 2 0	A 0 -	-	P	1 4 1	V S 1 0 b b 5
PFA	Bauabschnitt	Blattschnitt	Streckennummer	Bezirk		Phase	Planzeichen	Gewerk Diese Planinhalt Index

Verfahrensträger:
DB Netz AG
Frescobaldistraße 17
70190 Stuttgart

DB NETZE

Datum 28.01.2021 Unterschrift

Vertreter des Vorhabenträgers:
DB Projekt Stuttgart–Ulm GmbH
Räpplenstraße 17
70191 Stuttgart

DB

Dr. Fischer
Datum 28.01.2021 Unterschrift

Planverfasser:
DB Engineering & Consulting GmbH
Region Deutschland Südwest
Münchstraße 29
70190 Stuttgart

DB

i.V.
Datum 28.01.2021 Unterschrift

Planzeichen Nr.

Projekt-Nr.		S000061
	Datum	Name
gez.	07/2018	PHU
bearb.	07/2018	MAK
gepr.	07/2018	AHR
Höhensystem		NN-Höhen DHHN 12
Koordinatensystem		LS BW (GK)
Vermessungsart		—
Blattgröße		420x1350
Maßstab		1:200/1:100

Vorhaben:

Umgestaltung des Bahnknotens Stuttgart

ABS/NBS Stuttgart – Augsburg, Bereich Stuttgart – Wendlingen
Planfeststellungsabschnitt 1.6b Abstellbahnhof Untertürkheim

Stuttgart 21

Planart: Lageplan

Planinhalt:

Abstellbahnhof Untertürkheim

Stützwand Zufahrt Augsburger Straße
Strecke 4720 km 1,1+96 bis km 1,0+05

01.06.2021 15:34 - Gruschner(T) @03.14 DE1100.CFD C:\CAD\01_Vault\Projekt\02_Projekte\Stuttgart\S0-S000061_PFA_1-6b\05_Planung\6b_GP_BS_07_D_07.01_U70_SW.dwg / B0_16