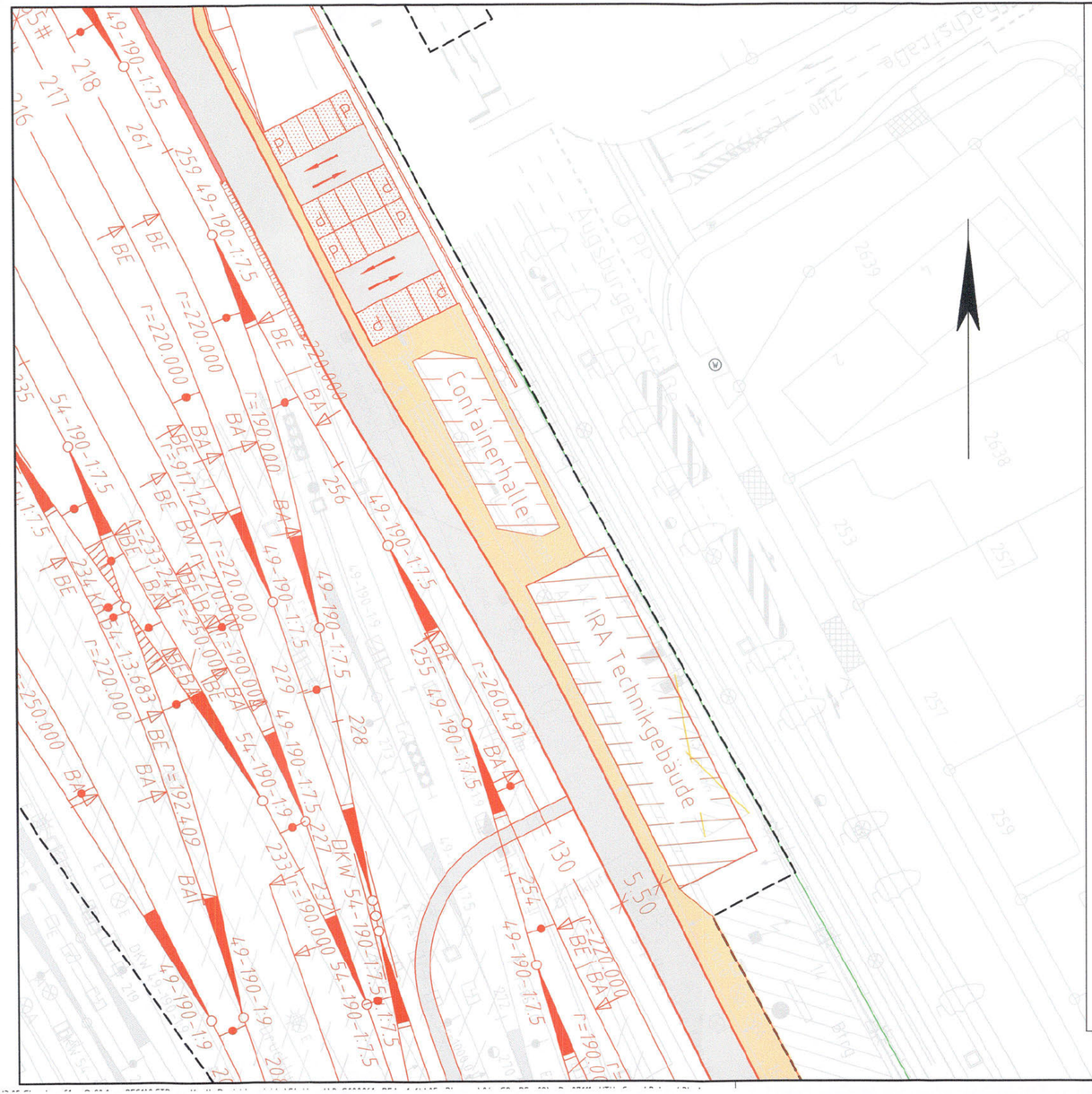

Legende

- Bestand
- Neubau / Änderung
- Rückbau
- Planfeststellungsgrenze
- äußere Grenze der vorhabenträgereigenen Grundstücke
- tangierende Planung (nachrichtliche Darstellung)
- NBS-Tunnel
- Lärmschutzwand mit Tür
- Böschung (oben / unten)
- Stützwand
- Zaun
- Schutzplanke
- Tiefenentwässerung mit Fließrichtungspfeilen und Schacht
- Sickerschlitz
- Entwässerungsgraben mit Fließrichtung
- Versickerungsanlage (Graben, Becken, Mulde)
- Straßeneinlauf
- Entwässerungsschacht
- 42-20 Oberleitungsmast mit Mastnummer
- Kabelkanal
- Beleuchtungsmast
- Überdachung
- Treppe
- Rampe
- # Parallelität der Gleise
- asphaltierte Fläche
- Gehwege
- Parkplätze (gepflastert)
- Gebäude
- befestigte Lagerfläche
- Gleisquerung

Bei den Maßangaben handelt es sich um ca.-Angaben. Diese können sich in der Ausführungsplanung noch geringfügig ändern.

Unterlage 7.1.1.1

Genehmigungsvermerk Eisenbahn-Bundesamt

Planfestgestellt gem. 18 Abs. 1 AEG
am 17.12.2021
591ppw/080-2018#021
Eisenbahn-Bundesamt
[redacted]

Übersichtsskizze

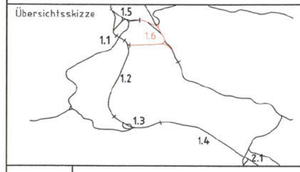

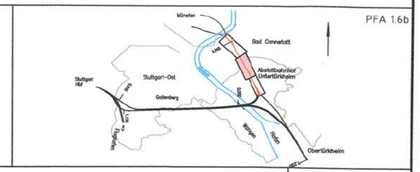

Index	Änderungen bzw. Ergänzungen	Planungsstand
0	Ausgangsverfahren: Antragsfassung	31.08.2018

Genehmigungsplanung: Unterlage für eine Entscheidung nach § 18 AEG

Geographische Codierung			Blattschnittcodierung		Organisatorische Codierung					
1.6	1.6 b	0 0	4 7 0 0	B A - _ _	P	1 b 1 _	A K 0 _		b _	
PFA	Bauabschnitt	Blattschnitt	Streckennummer	Bezirk	Phase	Planzeichen	Gewerk	Ebene	Planinhalt	Index

Vorhabenträger:
DB NETZE
DB Netz AG
Schwarzwaldstraße 82
76137 Karlsruhe
Datum 31.08.2018 Unterschrift

Planzeichen Nr.:
Projekt-Nr.: S000061

	Datum	Name
gez.	06/18	CGL
bearb.	06/18	ABL
gepr.	06/18	MSE

Vertreter des Vorhabenträgers:
DB
DB Projekt Stuttgart-Ulm GmbH
Räpplenstraße 17
70191 Stuttgart
C Fischer
Datum 31.08.2018 Unterschrift

Planverfasser:
DB Engineering & Consulting GmbH
Region Deutschland Südwest
Mönchstraße 29
70191 Stuttgart
i.V.
Datum 31.08.2018 Unterschrift

Höhensystem: NN-Höhen DHHN 12
Koordinatensystem: LS BW (GK)
Ursprungsplan: —
Blattgröße: 297x590
Maßstab: 1:500

Vorhaben:

Umgestaltung des Bahnknotens Stuttgart

ABS/NBS Stuttgart – Augsburg, Bereich Stuttgart – Wendlingen
Planfeststellungsabschnitt 1.6b Abstellbahnhof Untertürkheim

Stuttgart 21

Planart: Lageplan

Planinhalt:

Abstellbahnhof Untertürkheim

Containerabstellung