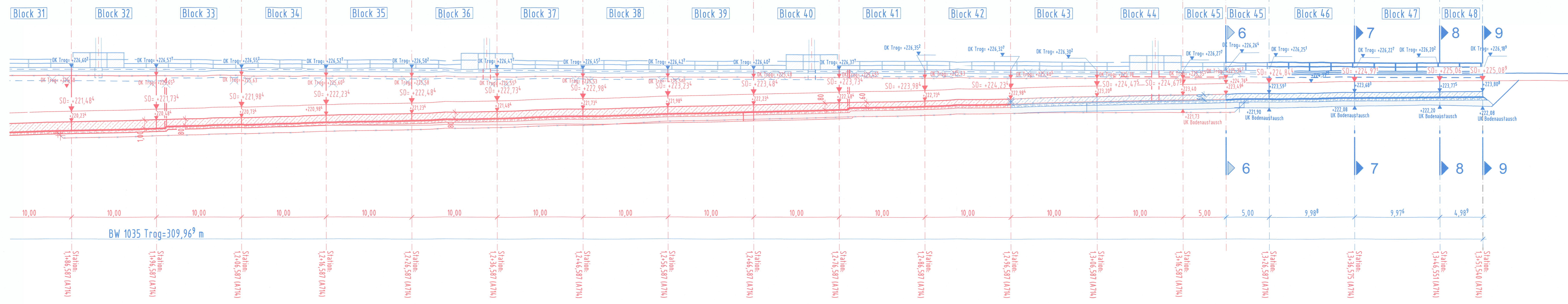
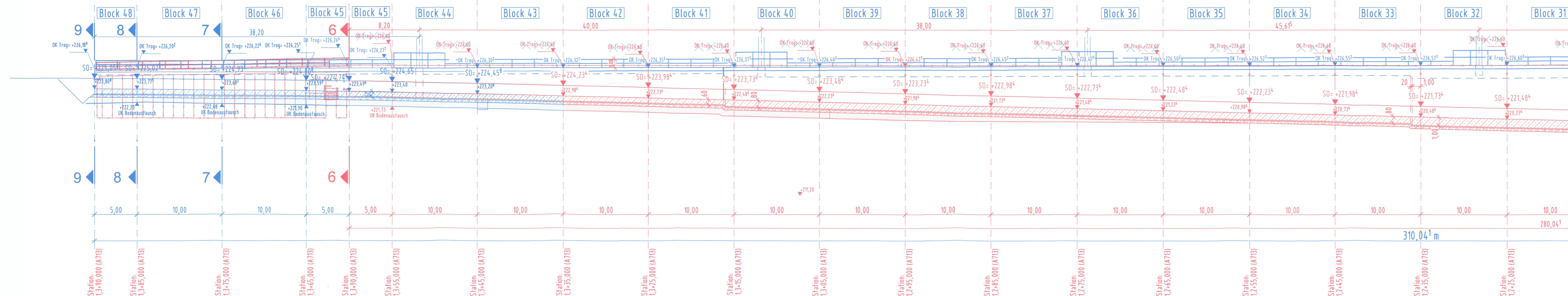


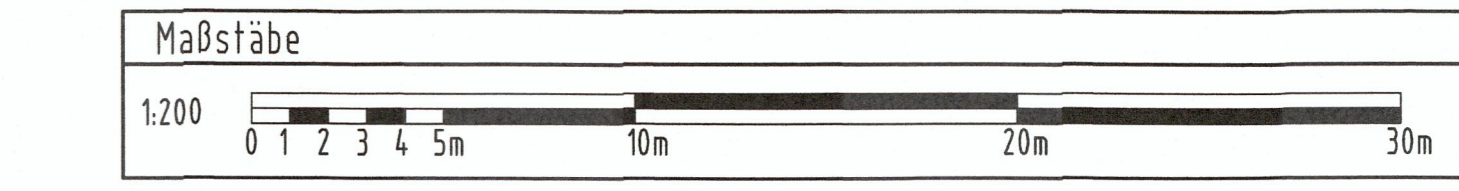
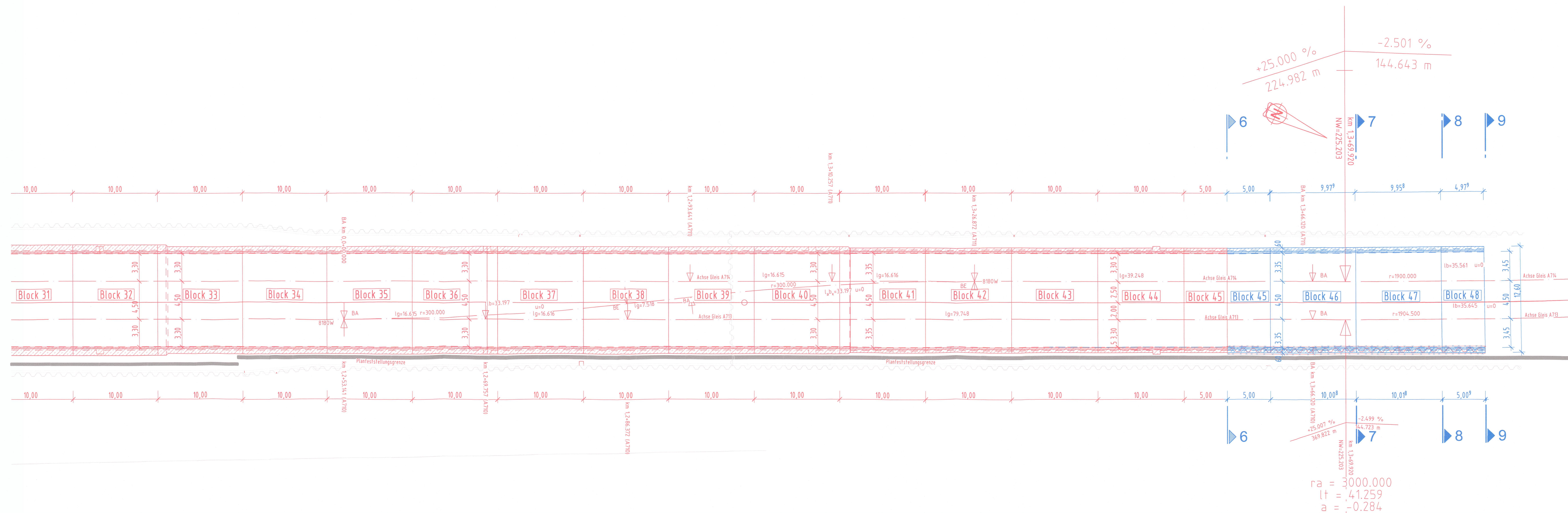
Längsschnitt in Gleisachse 714 M1:200  
Block 32-48 West



Längsschnitt in Gleisachse 713 M1:200  
Block 32-48 Ost



Grundriss M1:200  
Block 32-48



Ersetzt Anlage 7.2.2, Blatt 3.  
Die in Blatt 3 dargestellten Schnitte wurden ersetzt  
durch die Darstellung in Anlage 6.2 Blatt 6 von 6.

**Stuttgart 21** **DB**

**Umgestaltung des Bahnknotens Stuttgart**  
Ausbau- und Neubaustrecke Stuttgart - Augsburg  
Bereich Stuttgart - Wendlingen mit Flughafenanbindung

Planfeststellungsabschnitt 1.6 a Zuführung Ober-/Untertürkheim  
Bau-km 1,1-55 (km 0,8-55) bis km 7,2-20, Stuttgart Hbf - Ober-/Untertürkheim (- Esslingen)  
Bau-km 0,0-00 bis km 2,6-4,5, Abzweig Wangen - Untertürkheim (- Wanglingen/Remsbahn)

Geographische Codierung: 1,6 | 1,6 | a | 0 | 0 | 0 | Blattschlüssel: 4 | 7 | 2 | 6 | B | A | 1 | 1 | 1 | Organisationscodierung: P | I | b | l | 1 | 1 | G | 9 | K | 1 | A

Bauherr: DB Netz AG, Bundesministerium für Verkehr und digitale Infrastruktur, Thunauer-Heuss-Allee 1, 60528 Frankfurt/PM  
Projektgesellschaft: DB Projekt Stuttgart-Ulm GmbH, Hauptstraße 10, 70372 Stuttgart  
Auftraggeber: ARBEITSGEMEINSCHAFT STB, Hauptstraße 10, 70372 Stuttgart  
Planfeststeller: EHS, Hauptstraße 10, 70372 Stuttgart

**Bauwerksübersichtsplan Blöcke 33 - 48**  
Trogbauwerk  
von km 1,0 +79,960 bis km 1,3 +90,000 (Achse 713)  
von km 1,0 +41,570 bis km 1,3 +51,540 (Achse 714)

Datum: 09/2018  
Name: Klinge  
Gezeichnet: 09/2018  
Bearbeiter: 09/2018, Dr. Grunert  
Maßstab: 1:200

„Urheberrecht“ - Alle Rechte bei der DB Projekt Stuttgart-Ulm GmbH

Änderungsvermerk:  
Nr. | Datum | Änderung | Status | Name | Datum

Planfeststellungsabschnitt gem. § 18 Abs. 1 AEG  
i.V.m. § 76 Abs. 2 VwVfG  
vom 03.04.2016  
Az. St 30/10/13-2018/006  
Eisenbahn-Bundesamt,  
Außenstelle Karlsruhe/Stuttgart

Gezeichnet durch: [Signature]  
Ersatz für Plan-Nr. [Signature]  
Ersetzt durch: [Signature]  
Anlage Planfeststellungsunterlagen  
Anlage 7.2.2  
Blatt 3 A von 5