



Anlagen des Wartungsbahnhofes Untertürkheim liegen im PFA 1.6 b und sind hier nachrichtlich dargestellt.

- LEGENDE**
- 6.XXXX Lfd. Nr. im Grunderwerbsverzeichnis
 - zu erwerbende Fläche
 - vorübergehende Inanspruchnahme während der Bauzeit (Schräffur im rechten Winkel zur Nordrichtung)
 - dingliche Belastung (Schräffur parallel zur Nordrichtung)
 - vorübergehende Inanspruchnahme während der Bauzeit und dingliche Belastung
 - Gemarkungsgrenze
 - Planfeststellungsgrenze PFA 1.6 a
 - neue vorübergehende Inanspruchnahme während der Bauzeit (Schräffur im rechten Winkel zur Nordrichtung)

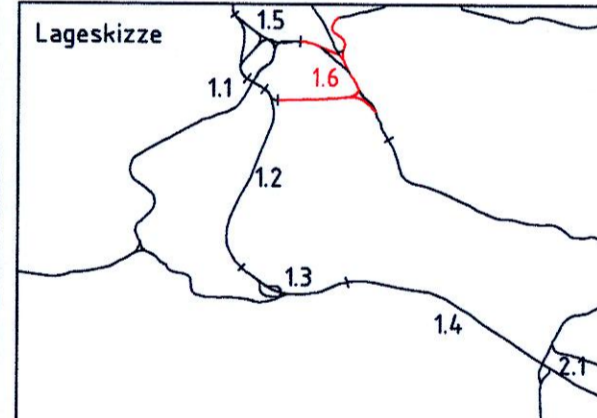
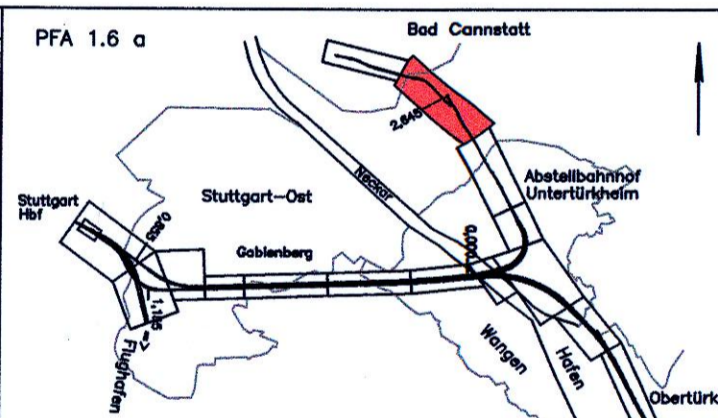
- Legende**
- NBS nachrichtlich
 - NBS offene Linienführung (zweigleisig)
 - NBS Tunnel (eingleisig) mit km-Angabe und Neigungszeiger
 - Verbindungsbauwerk im Tunnelbereich
 - NBS Trog
 - Stützwand
 - Lärmschutzwand
 - Straßen und Wege neu
 - Abbruch
 - Abbruch Gebäude
 - Böschung Damm
 - Böschung Einschnitt
 - Rettenplatz/Rettenzufahrt
 - Baustelleneinrichtungsfächen
 - Bauwerksverzeichnisnummer mit Kurzbeschreibung des Bauwerkes
 - Entwässerungsleitung
 - Entwässerungsgraben/-mulde

Umgestaltung des Bahnknotens Stuttgart

Ausbau- und Neubaustrecke Stuttgart – Augsburg
Bereich Stuttgart – Wendlingen mit Flughafenbindung

Planfeststellungsabschnitt 1.6 a Zuführung Ober-/Untertürkheim
 Bau-Km 1.1+55 (km 0.8+55) bis km 7.2+20 : Stuttgart Hbf – Obertürkheim (–Esslingen)
 Bau-Km 0.0+00 bis 2.6+45 : Abzweig Wangen – Untertürkheim (–Wailingen/Reinsbahn)

Geographische Codierung 16 16 a 0 0 PFA Baubereich Blattchnitt	Blattschnittcodierung 4 7 0 0 A V - 2 0 Streckennummer Bezirk	Organisatorische Codierung P 1 v l v e v k p 4 a a Phase Planarbeiten Gewerk Ebene Blattzahl Index
Bauherr DB Netz AG Bahnenmanagement Untertürkheim 70391 Stuttgart	Projektgesellschaft DB NETZE Projekt Stuttgart-Ulm GmbH Untertürkheim 70391 Stuttgart	Planerfassung DB Engineering & Consulting GmbH Region Deutschland Südwest Mönchstraße 29 70391 Stuttgart 05.11.2016 Datum, Unterschrift

Lageplan Grunderwerb von km 2.1+09 bis km 2.6+45 (Achse 713) mit Zuführung Bad Cannstatt Wartungsbahnhof Untertürkheim	<table border="1" style="width: 100%; border-collapse: collapse;"> <tr> <th>Datum</th> <th>Name</th> </tr> <tr> <td>07/02</td> <td>HEL</td> </tr> <tr> <td>07/02</td> <td>NIE</td> </tr> </table>	Datum	Name	07/02	HEL	07/02	NIE
Datum	Name						
07/02	HEL						
07/02	NIE						

Maßstab: 1:1000

Freigebe DB Projekt Stuttgart – Ulm GmbH

Stuttgart, 05.11.2016

Ersatz für Plan-Nr. _____
 Ersetzt durch _____
 Plan-Nr. _____
 Anlage Planfeststellungsunterlagen
 Anlage 9.2
 Blatt 14 Avon 17