Legende (Verfahrensgegenstand)

Planung alt, entfällt

Planung neu

Bemerkung:

Die Bezugsachse für das 5. Planänderungsverfahren ist die Streckenachse.

M = 1:1000/1000

NN 195.00

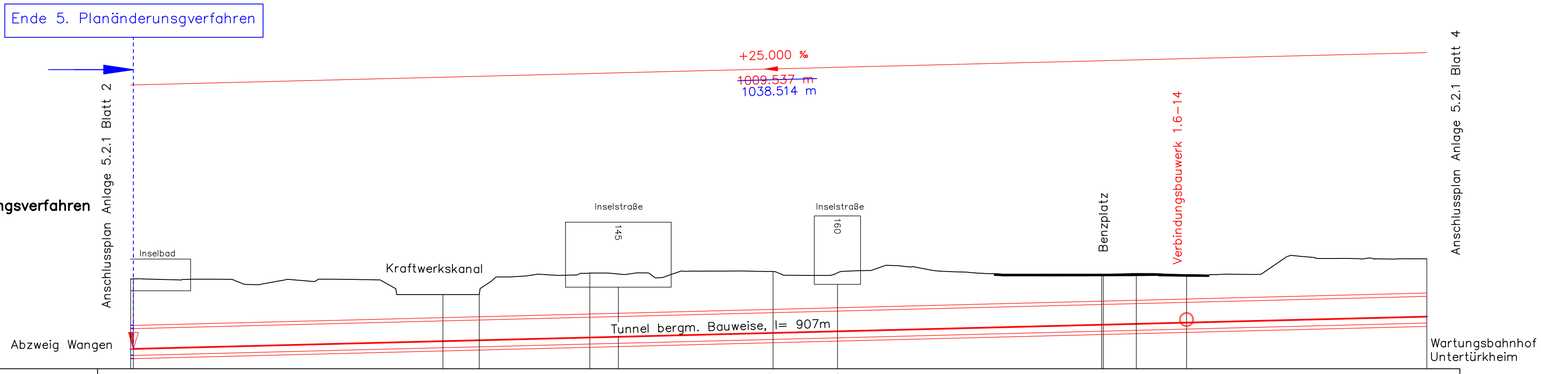

GRADIENTE	200.995 201.015	203.359	203.634	204.471	204.709	205.859	206.384	206.809	208.346 208.359	208.609	208.989	210.809
GRADIENTE NEU												
GELÄNDE	222.285 222.257	217.500	217.500	224.029	223.641	224.473	224.524	226.228	223.677 223.676	223.833	223.546	228.359
STATION (A 713)	406.410 406.246	500.000	511.000	544.500	554.000	600.000	621.000	638.000	699.500 700.000	710.000	725.230	798.000

Stationierung auf Achse 713

0.5 0.6 0.7

0.4+74.108 (A 713)

KRÜMMUNGSBAND 5/R



LANDKREIS	STUTTGART
GEMEINDE	STUTTGART

Stuttgart 21

5. Planänderungsverfahren

DB

Umgestaltung des Bahnknotens Stuttgart

Ausbau- und Neubaustrecke Stuttgart – Augsburg
Bereich Stuttgart – Wendlingen mit Flughafenanbindung

Planfeststellungsabschnitt 1.6 a Zuführung Ober-/Untertürkheim

Bau-Km 1.1+55 (km 0.8+55) bis km 7.2+20 : Stuttgart Hbf – Obertürkheim (–Esslingen)

Bau-Km 0.0+00 bis 2.6+45 : Abzweig Wangen – Untertürkheim (–Waiblingen/Remsbahn)

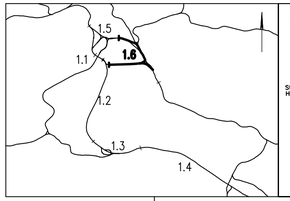

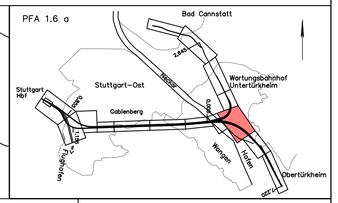

Geographische Codierung					Blattschnittcodierung								Organisatorische Codierung									
1.6	1.6	a		0	4	7	0	0	B	D	–	2	0	P	I	s	h	_	V	M	0	1	a	_
PFA	Bauabschnitt		Blattschnitt		Streckennummer				Bezirk					Phase	Planzeichen				Gewerk	Ebene	Planinhalt		Index	

Auftraggeber

DB Projekt Stuttgart-Ulm GmbH
Röpplenstraße 17
70191 Stuttgart
Tel. 07 11 / 9 33 19 – 220
Fax. 07 11 / 9 33 19 – 293

Projektsteuerung

Drees & Sommer AG
Infro Consult & Management GmbH
Lautenschlagerstraße 2
70173 Stuttgart
Tel. 07 11 / 22 29 33 – 10
Fax. 07 11 / 22 29 33 – 90

Planverfasser:
Arbeitsgemeinschaft ARGE| FAZ21
Spiekermann AG/ Ing.-Büro Dipl-Ing. H. Wössing GmbH/
Amberg Engineering AG

c/o SPIEKERMANN AG
Beratende Ingenieure
Silberburgstraße 126
70176 Stuttgart
10.02.2015 i.V.P.Erdmann

ARGE|FAZ21

Höhenplan (Achse 713)

Abzweig Wangen – Untertürkheim – Waiblingen von km 0.4+05 bis km 0.7+98 (A713)

	Datum	Name
Gezeichnet	07/02	FLP
Bearbeiter	07/02	NIE

Maßstab 1:1000/1000

"Urheberschutz" – Alle Rechte bei der DBProjekte Süd GmbH

Änderungsvermerke

Index	Änderungen	Datum	Name
A	Tieferlegung Gradiente	10.02.2015	i.V.P.Erdmann

Freigabe DBProjekte Süd GmbH
gez. R. Baur
Stuttgart, den 12.07.2002

Ersatz für Plan-Nr. Phase Index
Ersetzt durch Plan-Nr.

Genehmigungsvermerk – Eisenbahn-Bundesamt

Datum	Genehmigungsvermerk	Name	Unterschrift

Anlage Planfeststellungsunterlagen

Anlage 5.2.1
Blatt 3A von 6

Zeichnungsdatei: Anlage_5.2.1_03A.DWG – Plotdatei: 5521A03.PLT