



# Legende (Verfahrensgegenstand)

-  Planung alt, entfällt
-  Planung neu

### Bemerkung:

Die Bezugsachse für das 5. Planänderungsverfahren ist die Streckenachse.

M = 1:1000/1000  
NN 193.00

GRADIENTE	+198.508	+198.908	+198.936	+198.965
GRADIENTE NEU	197.297	198.547	198.814	198.949
GELÄNDE	224.573	224.840	223.452	223.581
STATION (A 713)	0.000	100.000	130.500	139.232

Stationierung auf Achse 713

0.0

Korrespondierender km Achse 60  
km 4.5+53,068

0.1

KRÜMMUNGSBAND 5/R

0.0+0.000 (A713)

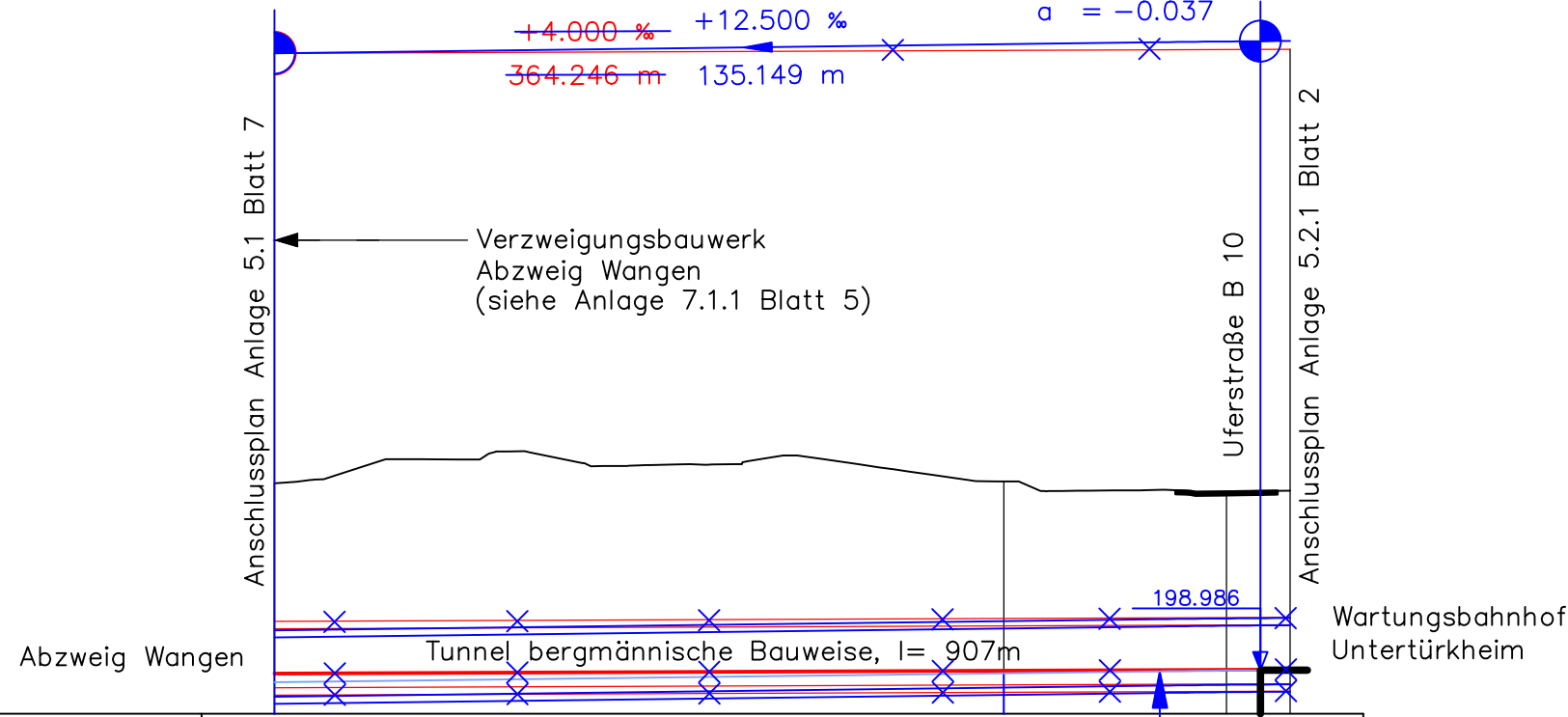
l=180.00

r=1200.00

LANDKREIS	STUTTGART
GEMEINDE	STUTTGART

km = 0,0+00.000  
NW = 197.297

km = 0,1+35.149  
NW = 198.986  
ra = 2560.000  
lta = 13.755  
a = -0.037

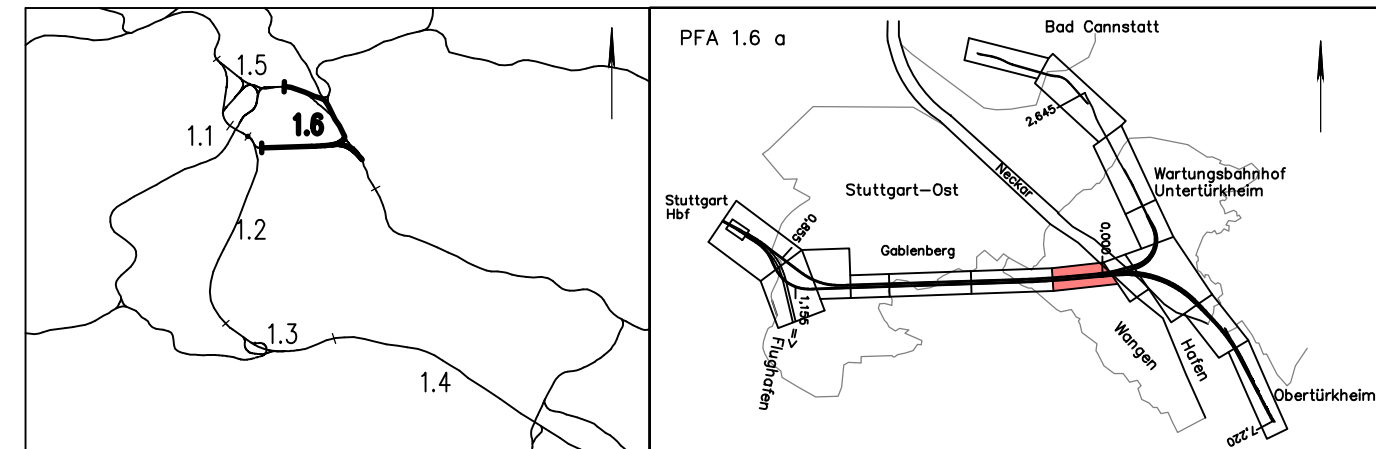


## Umgestaltung des Bahnknotens Stuttgart

Ausbau- und Neubaustrecke Stuttgart – Augsburg  
Bereich Stuttgart – Wendlingen mit Flughafenanbindung

### Planfeststellungsabschnitt 1.6 a Zuführung Ober-/Untertürkheim

Bau-Km 1.1+55 (km 0.8+55) bis km 7.2+20 : Stuttgart Hbf – Obertürkheim (–Esslingen)  
Bau-Km 0.0+00 bis 2.6+45 : Abzweig Wangen – Untertürkheim (–Waiblingen/Remsbahn)



Geographische Codierung 1.6   1.6 a   0 0 PFA Bauabschnitt Blattschnitt	Blattschnittcodierung 4 7 0 3   A E - - - Streckenummer Bezirk	Organisatorische Codierung P   l s h -   V M M 1   a - Phase Planzeichen Gewerk Ebene Planinhalt Index
Auftraggeber DB Projekt Stuttgart-Ulm GmbH Rüppelstraße 17 70191 Stuttgart Tel. 07 11 / 9 33 19 - 220 Fax. 07 11 / 9 33 19 - 293	Projektsteuerung Drees & Sommer AG Infra Consult & Management GmbH Lautenschlagerstraße 2 70173 Stuttgart Tel. 07 11 / 22 29 33 - 10 Fax. 07 11 / 22 29 33 - 90	Planverfasser: Arbeitsgemeinschaft ARGE FAZ21 Spiekermann AG/ Ing.-Büro Dipl.-Ing. H. Vössing GmbH/ Amberg Engineering AG c/o SPIEKERMANN AG Beratende Ingenieure Silberburgstraße 126 70176 Stuttgart 10.02.2015 i.V.P.Erdmann

## Höhenplan (Achse 713) Abzweig Wangen – Untertürkheim – Waiblingen von km 0.0+00 bis km 0.1+39 ( A 713)

"Urheberschutz" – Alle Rechte bei der DBProjekte Süd GmbH

Index	Änderungen	Datum	Name
A	Tieferlegung Gradiente	10.02.2015	i.V.P.Erdmann

Datum	Genehmigungsvermerk	Name	Unterschrift

Genehmigungsvermerk – Eisenbahn-Bundesamt

Datum	Name
Gezeichnet 07/02	FLP
Bearbeiter 07/02	NIE

Maßstab  
**1:1000/1000**

Freigabe DBProjekte Süd GmbH  
gez. R. Baur  
Stuttgart, den 12.07.2002

Ersatz für Plan-Nr.    
Ersetzt durch    
Plan-Nr.

Anlage Planfeststellungsunterlagen  
Anlage 5.2.1  
Blatt 1A von 6

Zeichnungsdatei: Anlage\_5.2.1\_01A.DWG - Plotdatei: 5521A01.PLT