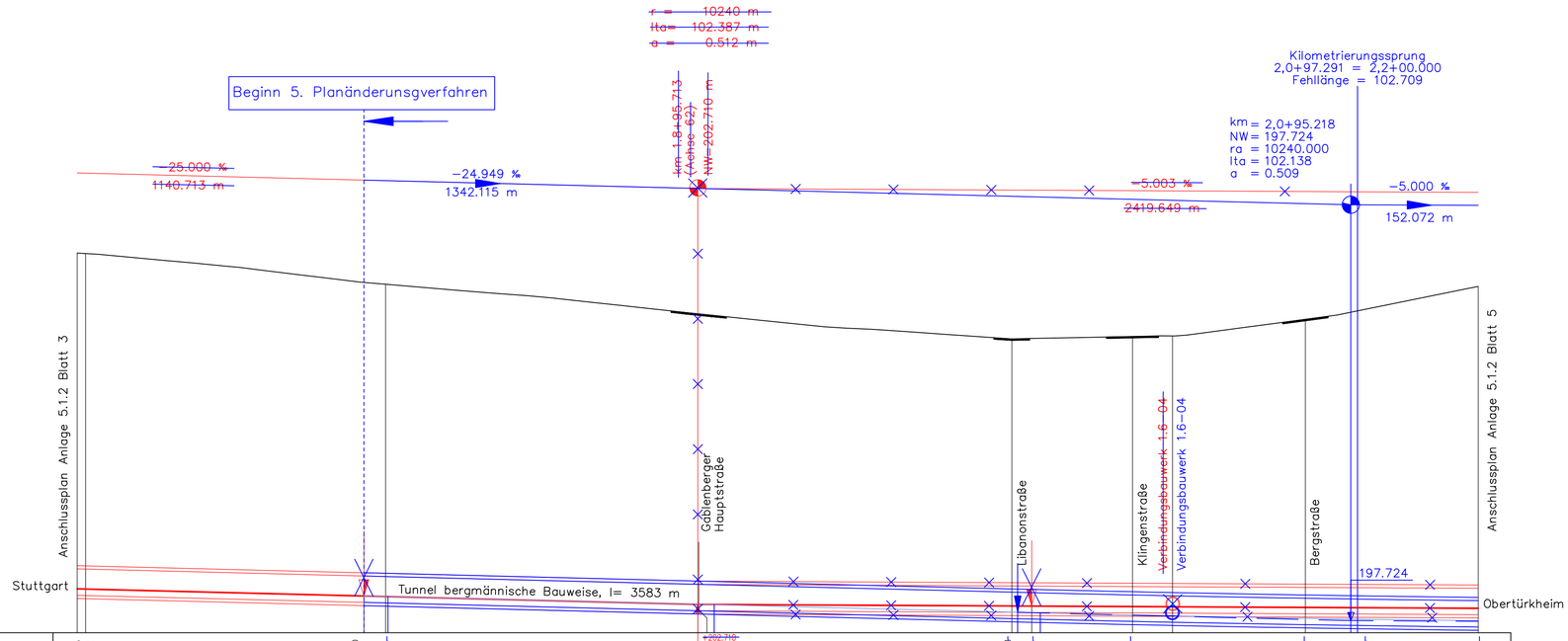

GRADIENTE	207.303 207.403			205.270	205.105			203.222	202.710			202.228	202.108			202.041	201.976			201.771	201.688		201.513
GRADIENTE NEU					205.089			202.595				200.272	200.102								198.233 198.203		
GELÄNDE	310.249				300.945			291.848				284.163				284.923	285.116			290.194	293.168		300.285
STATION (A 62)	706.586 709.181			794.507	801.181			896.894 899.586				992.586	999.281			30.586	42.480			84.586	101.181		136.181
STATION (A 60)	812.000 814.595			899.921	906.595			1.127 2.295				98.000	104.695			136.000	147.890			190.000	206.595		242.000

Stationierung auf Achse 60 — 1.9 — 2.0 — 2.1 — 2.2

KRÜMMUNGSBAND — r= ∞ — l=1889.17

LANDKREIS	STUTTGART
GEMEINDE	STUTTGART

Legende (Verfahrensgegenstand)

Planung alt, entfällt

Planung neu

Bemerkung:

Die Bezugsachse für das 5. Planänderungsverfahren ist die Streckenachse.

Stuttgart 21 — 5. Planänderungsverfahren — DB

Umgestaltung des Bahnknotens Stuttgart

Ausbau- und Neubaustrecke Stuttgart – Augsburg
Bereich Stuttgart – Wendlingen mit Flughafenanbindung

Planfeststellungsabschnitt 1.6 a Zuführung Ober-/Untertürkheim

Bau-Km 1.1+55 (km 0.8+55) bis km 7.2+20 : Stuttgart Hbf – Obertürkheim (–Esslingen)
Bau-Km 0.0+00 bis 2.6+45 : Abzweig Wangen – Untertürkheim (–Waiblingen/Remsbahn)

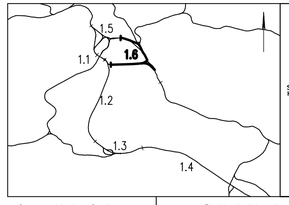

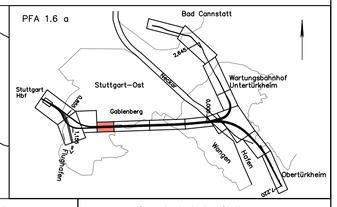

Geographische Codierung	Blattschnittcodierung	Organisatorische Codierung
1.6 | 1.6 | a | 0 | 0	4 7 0 3 A B –	P I s h V M E 1 a _
PFA Bauabschnitt Blattschnitt	Streckennummer Bezirk	Phase Planzeichen Gewerk Ebene Planinhalt Index

Auftraggeber
DB Projekt Stuttgart-Ulm GmbH
Röpplenstraße 17
70191 Stuttgart
Tel. 07 11 / 9 33 19 – 220
Fax. 07 11 / 9 33 19 – 293

Projektsteuerung
Drees & Sommer AG
Infra Consult & Management GmbH
Lautenschlagerstraße 2
70173 Stuttgart
Tel. 07 11 / 22 29 33 – 10
Fax. 07 11 / 22 29 33 – 90

Planverfasser:
Arbeitsgemeinschaft ARGE| FAZ21
Spiekermann AG/ Ing.-Büro Dipl-Ing. H. Vössing GmbH/
Amberg Engineering AG
c/o SPIEKERMANN AG
Beratende Ingenieure
Silberburgstraße 126
70176 Stuttgart
10.02.2015 i.V.P.Erdmann

Höhenplan (Achse 62)

Obertürkheim (–Esslingen) – Stuttgart Hbf
von km 1.8+12 bis km 2.2+42 (Achse 60)

	Datum	Name
Gezeichnet	07/02	FLP
Bearbeiter	07/02	NIE

Maßstab 1:1000/1000

"Urheberschutz" – Alle Rechte bei der DBProjekte Süd GmbH

Änderungsvermerke

Index	Änderungen	Datum	Name
A	Tieferlegung Gradiente	10.02.2015	i.V.P.Erdmann

Freigabe DBProjekte Süd GmbH
gez. R. Baur
Stuttgart, den 12.07.2002

Ersatz für Plan-Nr. Phase Index
Ersetzt durch Plan-Nr.

Genehmigungsvermerk – Eisenbahn-Bundesamt

Datum	Genehmigungsvermerk	Name	Unterschrift

Anlage Planfeststellungsunterlagen
Anlage 5.1.2
Blatt 4A von 11

Zeichnungsdatei: Anlage_5.1.2_04A.DWG – Plotdatei: 5512A04.PLT