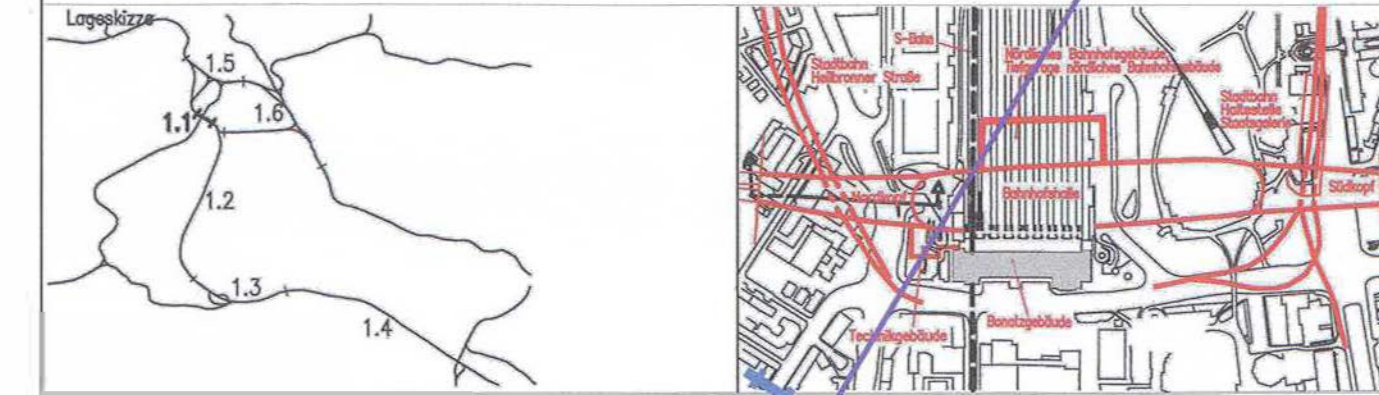


Umgestaltung des Bahnknotens Stuttgart
Ausbau- und Neubaustrecke Stuttgart - Augsburg
Bereich Stuttgart-Wendlingen mit Flughafenanbindung

Planungsabschnitt 1.1 Talquerung mit Hauptbahnhof
Geologische, hydrogeologische, geotechnische und wasserwirtschaftliche Stellungnahme (Teil 3)



Geographische Codierung		Blattschnittcodierung		Organisatorische Codierung	
0	0	0	0	0	0
PFA	Baubauabschnitt	Streckennummer	Bezirk	Phase	Planzeichen

Auftraggeber DB ProjektBau GmbH Großprojekte Stuttgart 21 / Wendlingen-Ulm Räpplengstraße 17 70391 Stuttgart	Planer - bearbeitet im Auftrag der DB ProjektBau GmbH ARGE Wasser Umwelt Geotechnik Oberdorfstraße 12 70127 Westheim Pflanzheim Str. 156a 76275 Ettlingen	Westheim, 18.11.09 gez. Dr. T. Westhoff
---	---	--

Infiltration / Grundwasser-Management / Wasserhaltung		
Zentrales Grundwasser- und Niederschlagswassermanagement - Aufstellskizze Wasseraufbereitung -		
gezeichnet	12.10.09	König
bearbeitet	12.10.09	König
geprüft	18.11.09	Dr. Westhoff

Maßstab 1 : 200


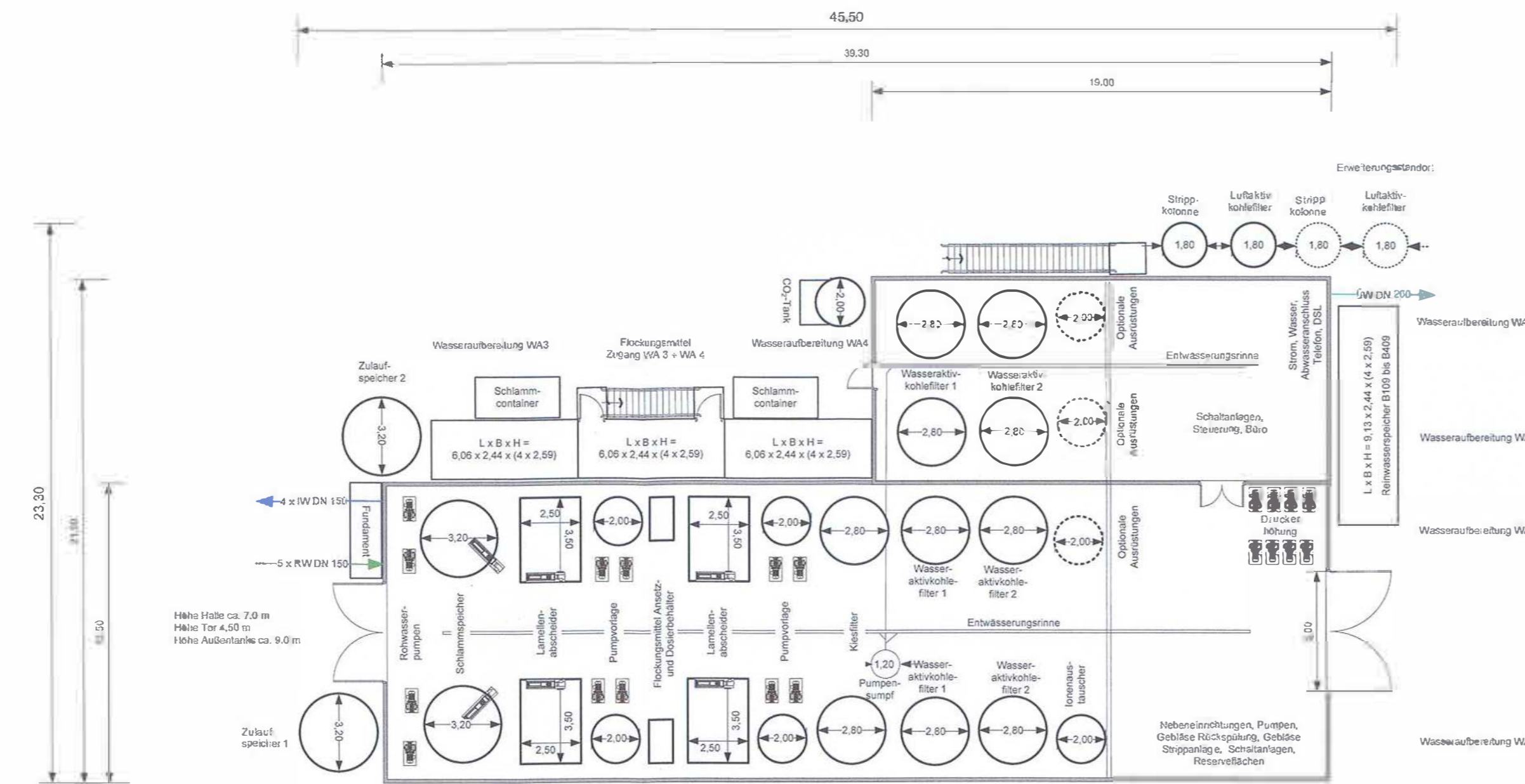
"Urheberschutz" - Alle Rechte bei der DB ProjektBau GmbH

Index	Änderungen	Datum	Name

Genehmigungsvermerk - durch Fachbereiche

Datum	Genehmigungsvermerk	Name	Unterschrift

Anhang 2
Anlage: 6.4 neu
Blatt 1 von 1



4 WA-Linien zu 15 l/s, Gesamtkapazität 60 l/s