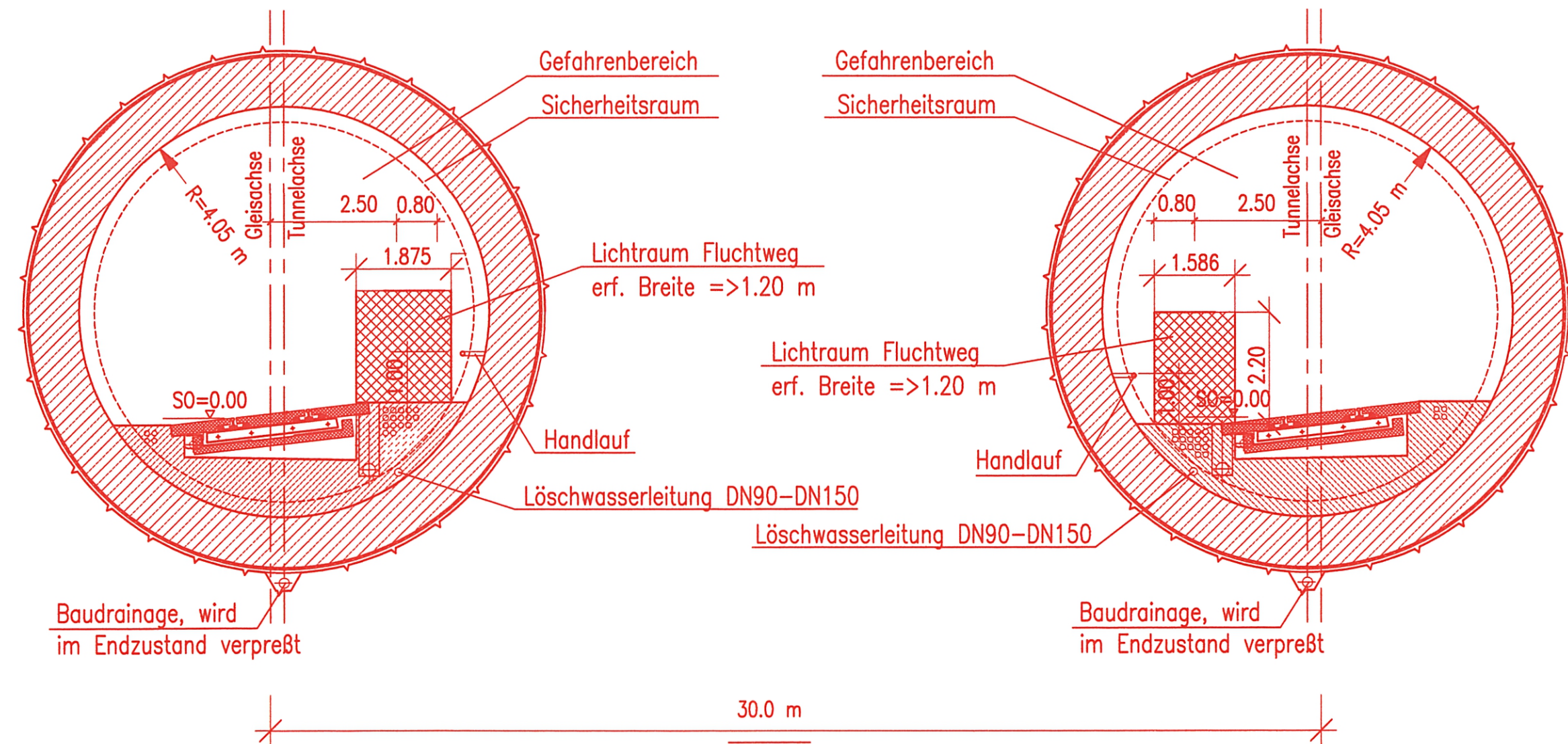


Darstellung der Fluchtwege im bergm. Tunnel

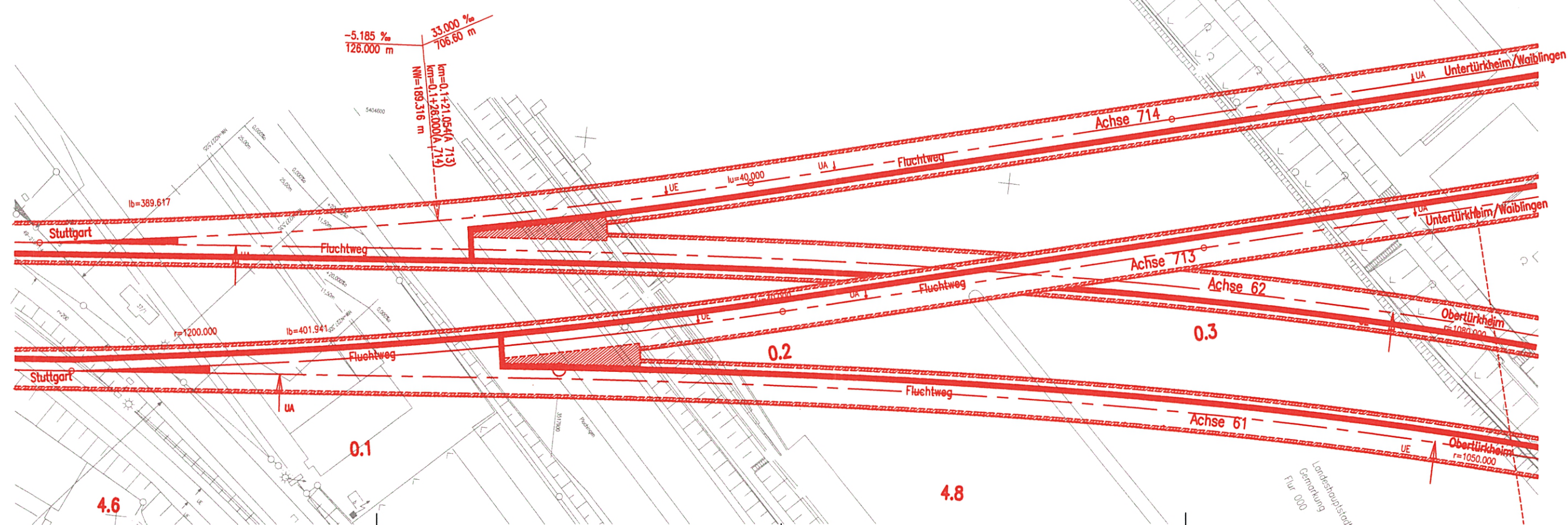
Querschnitt Fluchtwege im bergm. Tunnel
M. 1:100



Verlauf der Fluchtwege im Verzweigungsbauwerk
M. 1:1000

Legende:

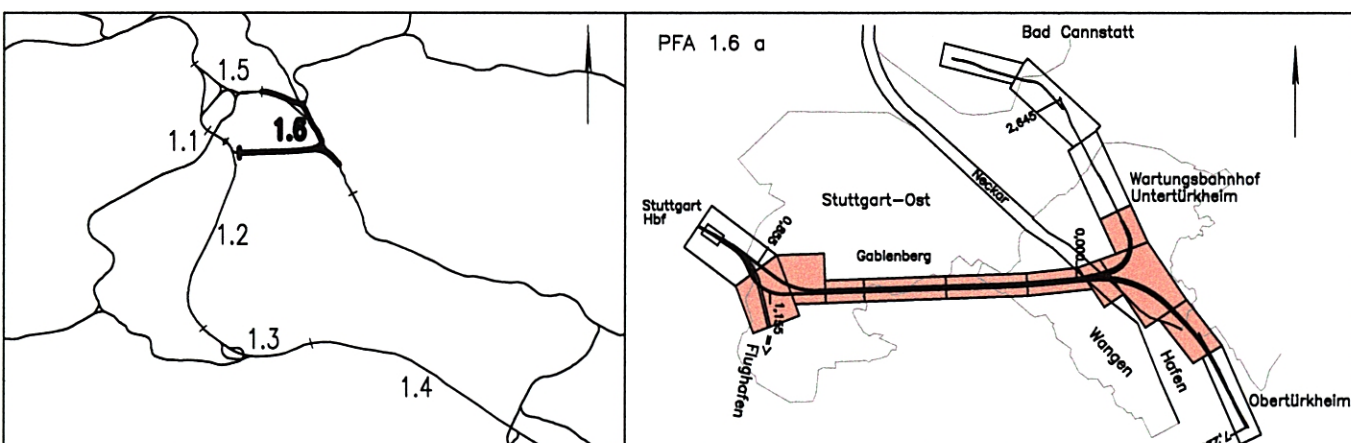
- = Fluchtweg
- = Pfeiler
- = Tunnel



Planfeststellungsabschnitt 1.6
durch Beschluss
vom 16. Mai 2007
Az.: 00150 PAF-PS 21-0
Eisenbahn-Bundesamt
Abt. Karlsruhe/Stuttgart
im Auftrag

Umgestaltung des Bahnknotens Stuttgart Ausbau- und Neubaustrecke Stuttgart – Augsburg Bereich Stuttgart – Wendlingen mit Flughafenanbindung

Planfeststellungsabschnitt 1.6 a Zuführung Ober-/Untertürkheim
Bau-km 1.1+55 (km 0.8+55) bis km 7.2+20 : Stuttgart Hbf – Obertürkheim (- Esslingen)
Bau-km 0.0+00 bis km 2.6+45 : Abzweig Wangen – Untertürkheim (- Waiblingen/Remsbahn)



Geographische Codierung 1.6 1.6 a 0 0	Blattschnittcodierung 4 7 0 3 X X X X X	Organisatorische Codierung P I b i - I K 2 R a -
Auftraggeber DBProjekte Süd GmbH Wolframstraße 20 70191 Stuttgart Tel. 07 11 / 2 27 85 - 0 Fax. 07 11 / 2 27 85 - 999	Projektsteuerung Drees & Sommer AG Infra Consult & Management GmbH Lautenschlagerstraße 2 70173 Stuttgart Tel. 07 11 / 2 29 33 - 10 Fax. 07 11 / 2 29 33 - 90	Planer – bearbeitet im Auftrag der DBProjekte Süd GmbH Generalplaner PFA 1.2 / 1.3 / 1.6 BUNG / DE-Consult / FICHNER Bauconsulting c / o Kronenstr. 36 70174 Stuttgart Tel. 07 11 / 1 62 59 - 0 Fax. 07 11 / 1 62 59 - 24

Flucht- und Rettungskonzept Flucht- und Rettungskonzept PFA 1.6 Darstellung der Fluchtwege im bergmännischen Tunnel		Datum	Name
Gezeichnet		05/02	Stollbert
Bereitet		05/02	Kennepohl
Maßstab 1:1000/100			
"Urheberschutz" – Alle Rechte bei der DBProjekte Süd GmbH			
Änderungsvermerke		Freigabe DBProjekte Süd GmbH gez. R. Baur Stuttgart, den 12.07.2002	
Ersatz für Plan-Nr. _____ Ersetzt durch Plan-Nr. _____		Anlage Planfeststellungsunterlagen Anlage 10.2.2 Blatt 3 von 9	
Genehmigungsvermerk – Eisenbahn-Bundesamt			
Datum	Genehmigungsvermerk	Name	Unterschrift
Zeichnungsdatei: 616PK2R.DWG – Plotdatei: 61022A03.PLT			