Schnitt G–G , km 6.4 + 51,63

M 1 : 200

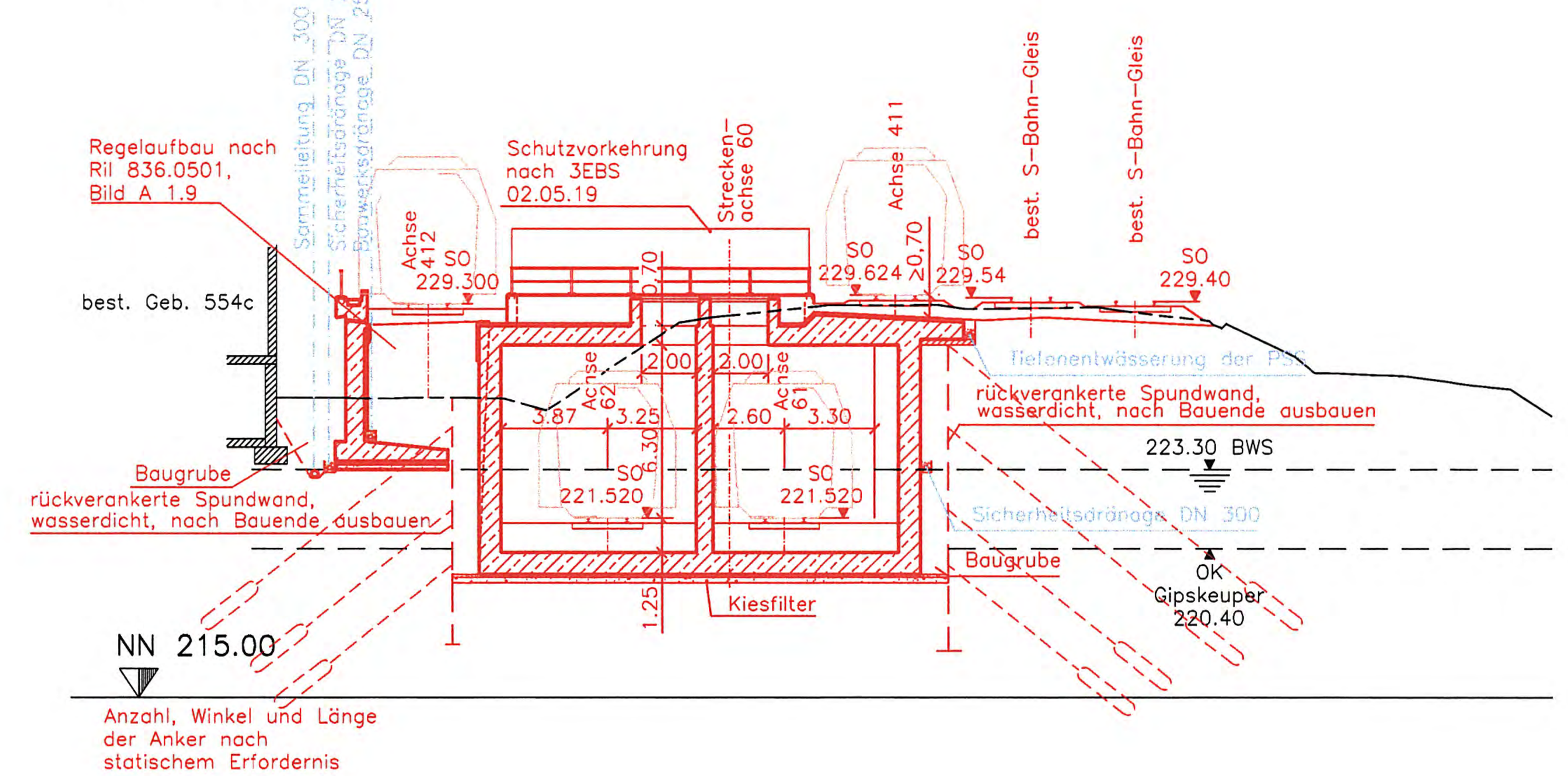

Schnitt H–H , km 6.4 + 70,09

M 1 : 200

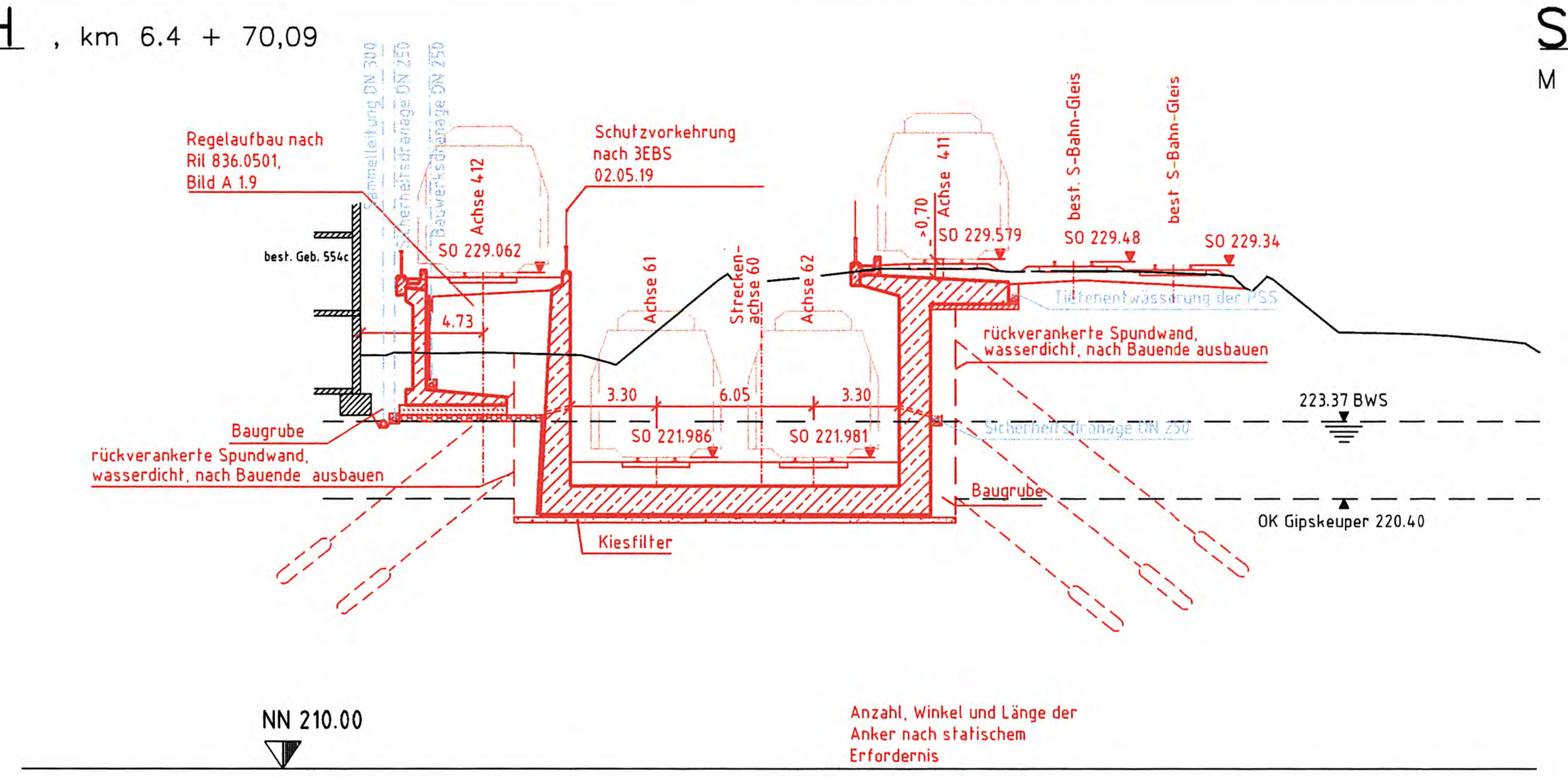

Schnitt J–J , km 6.5 + 12,50

M 1 : 200

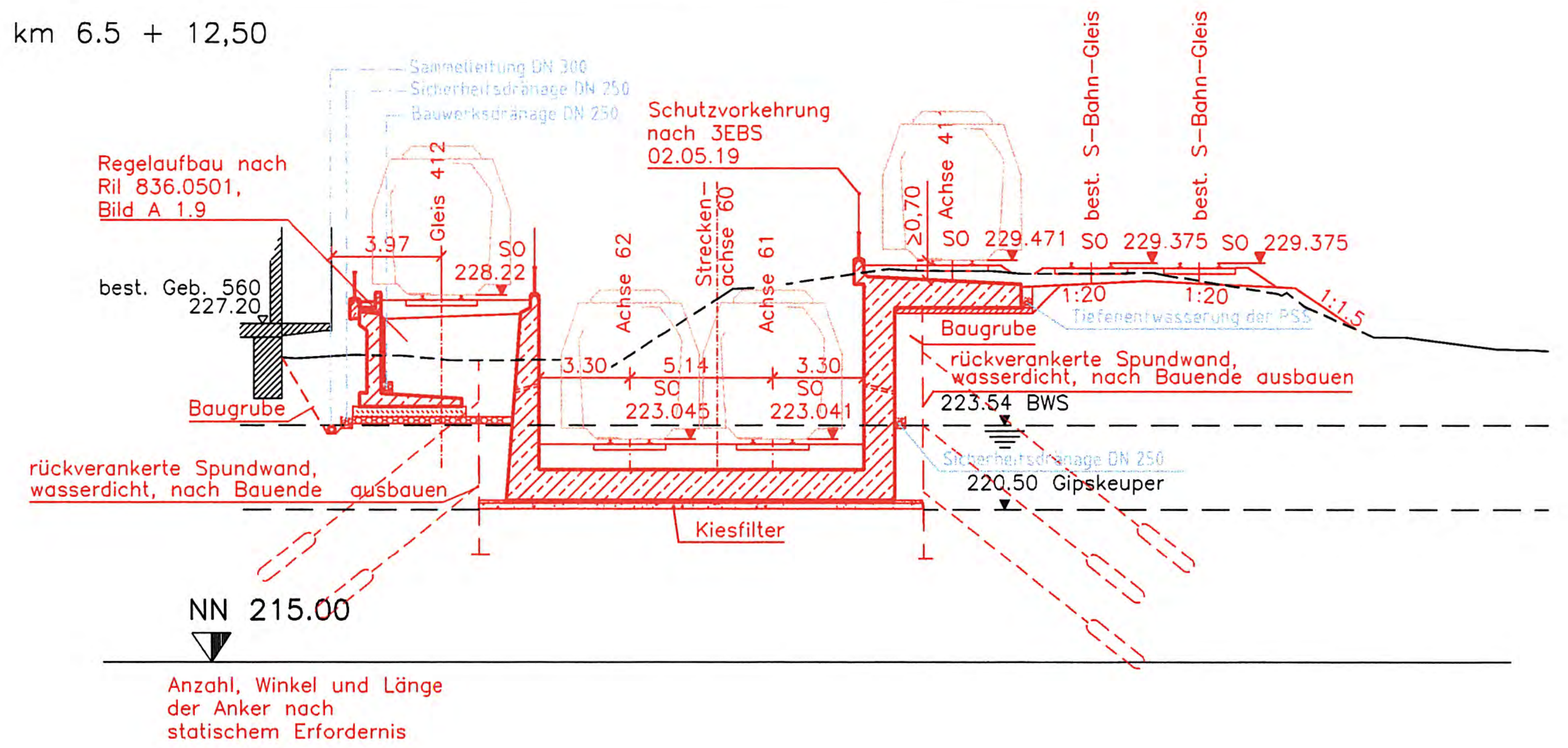

Legende

RW Flucht- und Rettungsweg

Längsschnitt

M 1 : 200

GELÄNDE	224.840	224.875	224.928	224.982	225.036	225.140	225.273		225.395	225.434	225.463	225.492	225.526	225.565
SCHIENENOBERKANTE	229.988	229.969	229.950	229.931	229.912	229.894	229.875	229.858	229.854	229.826	229.798	229.771	229.743	229.716
STATION AUF DER STRECKENACHSE (A 60)	25.000	30.000	35.000	40.000	45.000	50.000	55.000	58.139	60.000	65.000	70.000	75.000	80.000	85.000

GELÄNDE	225.600	225.635	225.669	225.671	225.670	225.675	225.704	225.731	225.756		225.781	225.819	225.862	225.905
SCHIENENOBERKANTE	229.688	229.661	229.633	229.605	229.578	229.550	229.523	229.495	229.468	229.457	229.439	229.404	229.364	229.317
STATION AUF DER STRECKENACHSE (A 60)	90.000	95.000	0.000	5.000	10.000	15.000	20.000	25.000	30.000	31.950	35.000	40.000	45.000	50.000

GELÄNDE	225.920	225.931	225.941	225.951	225.961	225.972	225.982	225.992	226.002	226.013	226.023	226.033	226.043
SCHIENENOBERKANTE	229.263	229.204	229.128 229.138	229.066	228.988	228.903	228.813	228.716	228.612	228.503 228.515	228.391	228.279	228.167
STATION AUF DER STRECKENACHSE (A 60)	55.000	60.000	65.690 65.000	70.000	75.000	80.000	85.000	90.000	95.000	0.000 99.474	5.000	10.000	15.000

6.4 6.5

Draufsicht

M 1 : 200

Stuttgart 21

Planfestgestellt gemäß § 18 AEG durch Beschluss vom 16. Mai 2007 Az.: 59160 PAP-PS 21-1.6a1 69
Eisenbahn-Bundesamt Außenstelle Karlsruhe/Stuttgart
Im Auftrag

Umgestaltung des Bahnknotens Stuttgart

Ausbau- und Neubaustrecke Stuttgart – Augsburg
Bereich Stuttgart – Wendlingen mit Flughafenanbindung

Planfeststellungsabschnitt 1.6 a Zuführung Ober-/Untertürkheim

Bau-Km 1.1+55 (km 0.8+55) bis km 7.2+20 : Stuttgart Hbf – Obertürkheim (-Esslingen)
Bau-Km 0.0+00 bis 2.6+45 : Abzweig Wangen – Untertürkheim (-Waiblingen/Remsbahn)

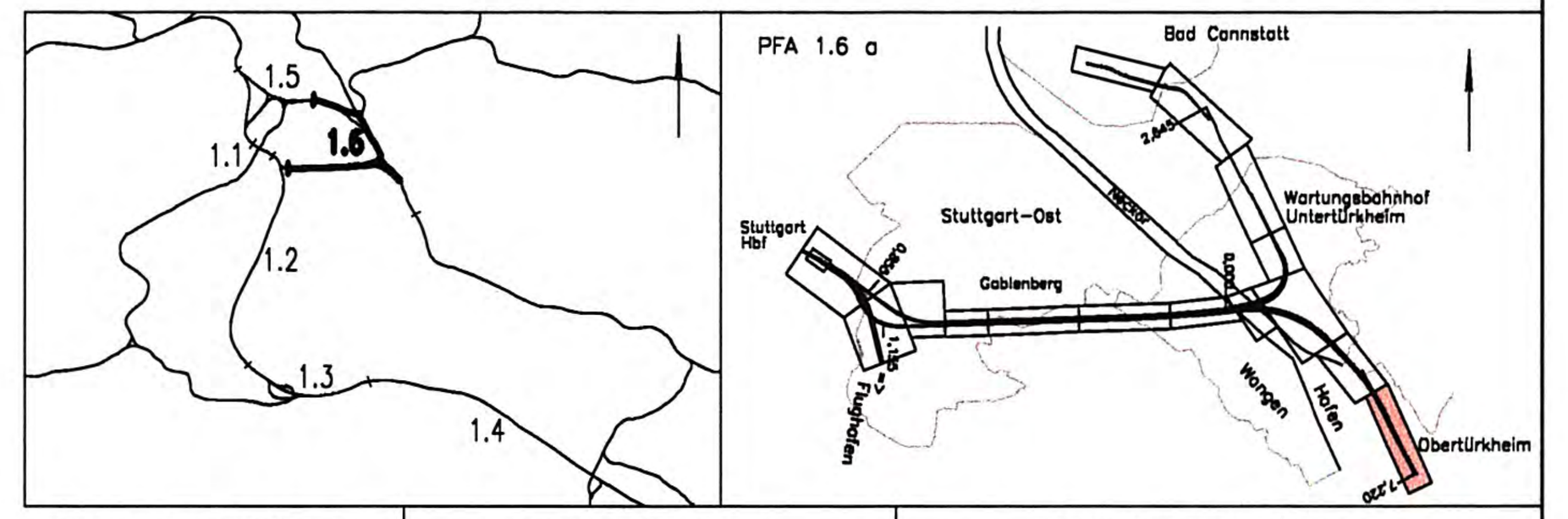

Geographische Codierung			Blattschnittcodierung		Organisatorische Codierung					
1.6	1.6 a	0 0	4 7 0 0	B G –	P	I b I	I	G 3	K	a _
PFA	Bauabschnitt	Blattschnitt	Streckennummer	Bezirk	Phase	Planzeichen	Gewerk	Ebene	Planinhalt	Index

Auftraggeber	Projektsteuerung	Planer – bearbeitet im Auftrag der DBProjekte Süd GmbH
DBProjekte Süd GmbH Wolframstraße 20 70191 Stuttgart Tel. 07 11 / 2 27 85 – 0 Fax. 07 11 / 2 27 85 – 999	Drees & Sommer AG Infra Consult & Management GmbH Lautenschlagerstraße 2 70173 Stuttgart Tel. 07 11 / 22 29 33 – 10 Fax. 07 11 / 22 29 33 – 90	Generalplaner PfA 1.2 / 1.3 / 1.6 BUNG / DE-Consult / FICHTNER Bauconsulting c / o Kronenstraße 36 70174 Stuttgart Tel. 07 11 / 1 62 59 – 0 Fax. 07 11 / 1 62 59 – 24 FICHTNER BAUCONSULTING gez. H. Färber Stuttgart, den 11.07.2002

Winkelstützwand östl. Gleis 412
von km 6.3+25 bis km 6.5+15 (Achse 60)
Draufsicht, Längs-,Querschnitt

	Datum	Name
Gezeichnet	07/02	FLP
Bearbeiter	07/02	BOT/LEH

Maßstab 1:200

"Urheberschutz" – Alle Rechte bei der DB Projekte Süd GmbH

Änderungsvermerke

Index	Änderungen	Datum	Name
a	Darstellung Sicherheitsdränage	02/07	BOT/FL

Freigabe DB Projekte Süd GmbH
gez. R. Baur
Stuttgart, den 12.07.2002

Ersatz für Plan-Nr. Phase Index
Ersetzt durch Plan-Nr.

Genehmigungsvermerk – Eisenbahn-Bundesamt

Datum	Genehmigungsvermerk	Name	Unterschrift

Anlage Planfeststellungsunterlagen
Anlage 7.1.3 414-10
Blatt 2a von 6

Zeichnungsdatei: PBW3BG.DWG – Plotdatei: 6713A02.PLT