Schnitt D–D , km 6.1 + 85,53
M 1 : 200

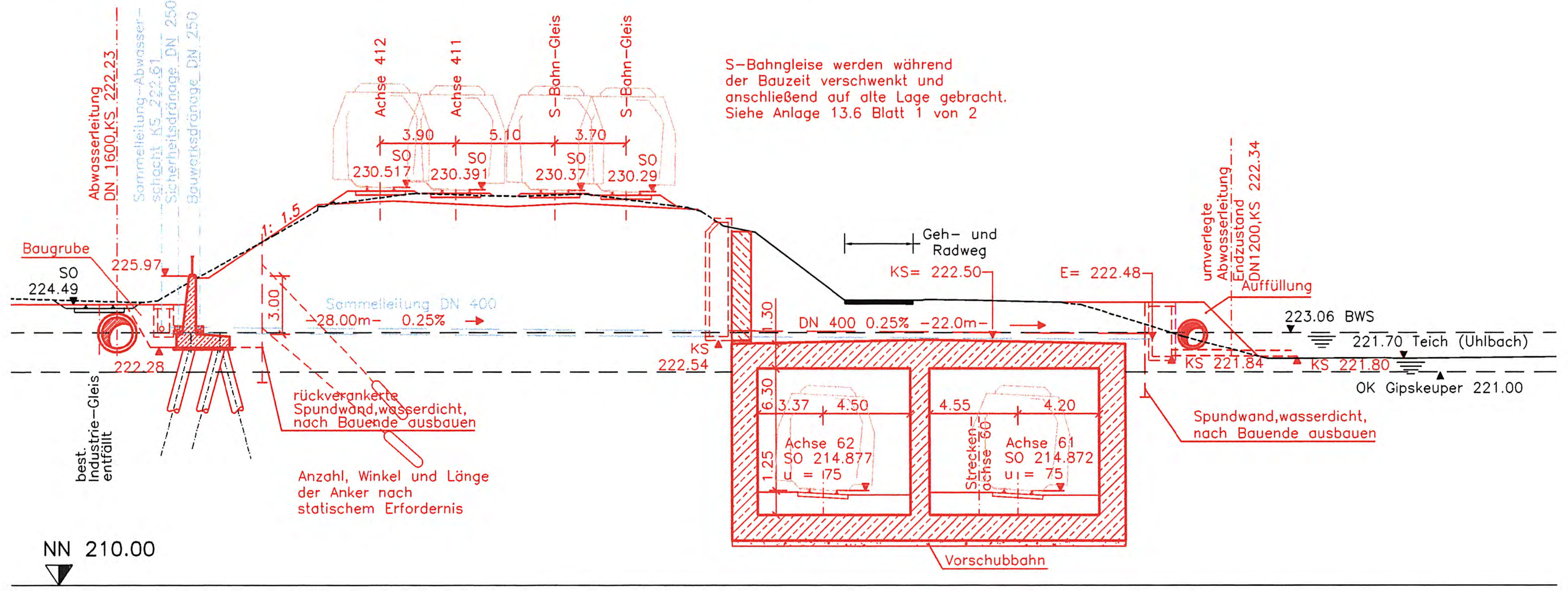

Längsschnitt
M 1 : 200

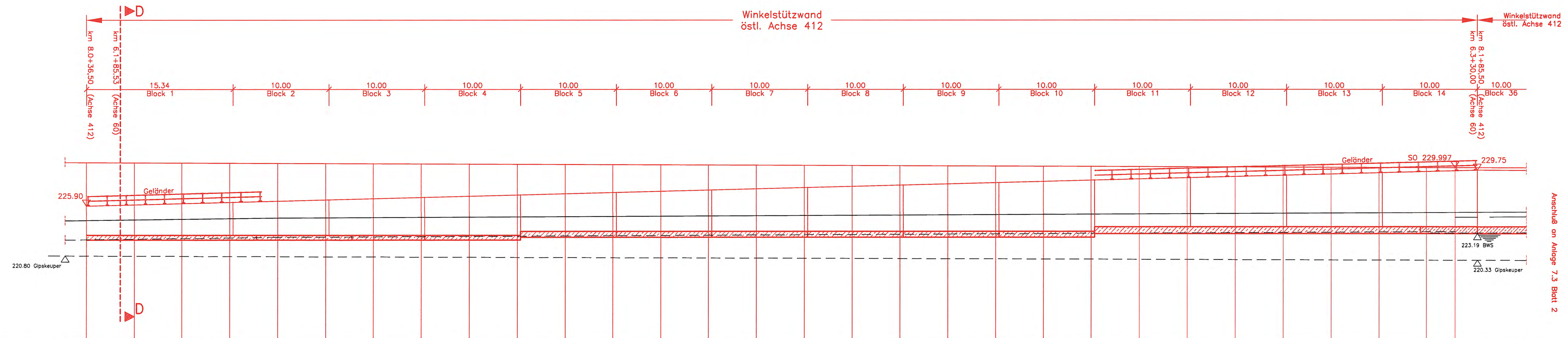

GELÄNDE															
SCHIENENOBERKANTE	230.529	230.511	230.492	230.473	230.455	230.436	230.418	230.399	230.380	230.362	230.343	230.325	230.306	230.287	230.269
STATION AUF DER ACHSE 412	35.000	40.000	45.000	50.000	55.000	60.000	65.000	70.000	75.000	80.000	85.000	90.000	95.000	0.000	5.000

GELÄNDE															
SCHIENENOBERKANTE	230.250	230.231	230.213	230.194	230.176	230.157	230.138	230.120	230.101	230.083	230.064	230.045	230.027	230.008	229.997
STATION AUF DER ACHSE 412	10.000	15.000	20.000	25.000	30.000	35.000	40.000	45.000	50.000	55.000	60.000	65.000	70.000	75.000	78.000

8.1

Draufsicht
M 1 : 200

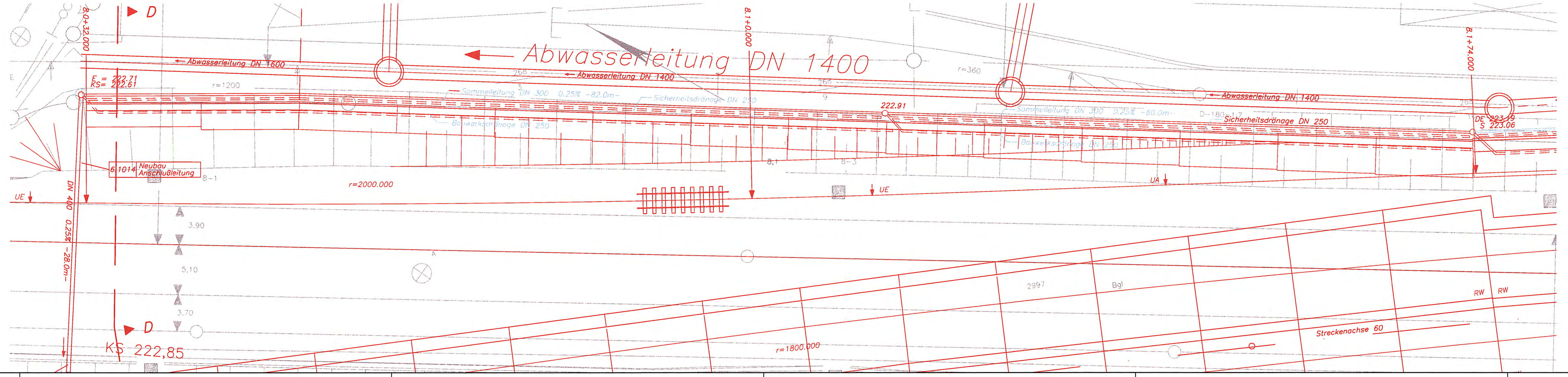

Legende

RW — Flucht- und Rettungsweg

Stuttgart 21

Planfestgestellt gemäß § 18 AEG durch Beschluss vom 16. Mai 2007
Az.: 59160 PAP-PS 21-PFA 1.6a
Eisenbahn-Bundesamt Ast. Karlsruhe/Stuttgart Im Auftrag

Umgestaltung des Bahnknotens Stuttgart
Ausbau- und Neubaustrecke Stuttgart – Augsburg
Bereich Stuttgart – Wendlingen mit Flughafenanbindung

Planfeststellungsabschnitt 1.6 a Zuführung Ober-/Untertürkheim
Bau-Km 1.1+55 (km 0.8+55) bis km 7.2+20 : Stuttgart Hbf – Obertürkheim (–Esslingen)
Bau-Km 0.0+00 bis 2.6+45 : Abzweig Wangen – Untertürkheim (–Waiblingen/Remsbahn)

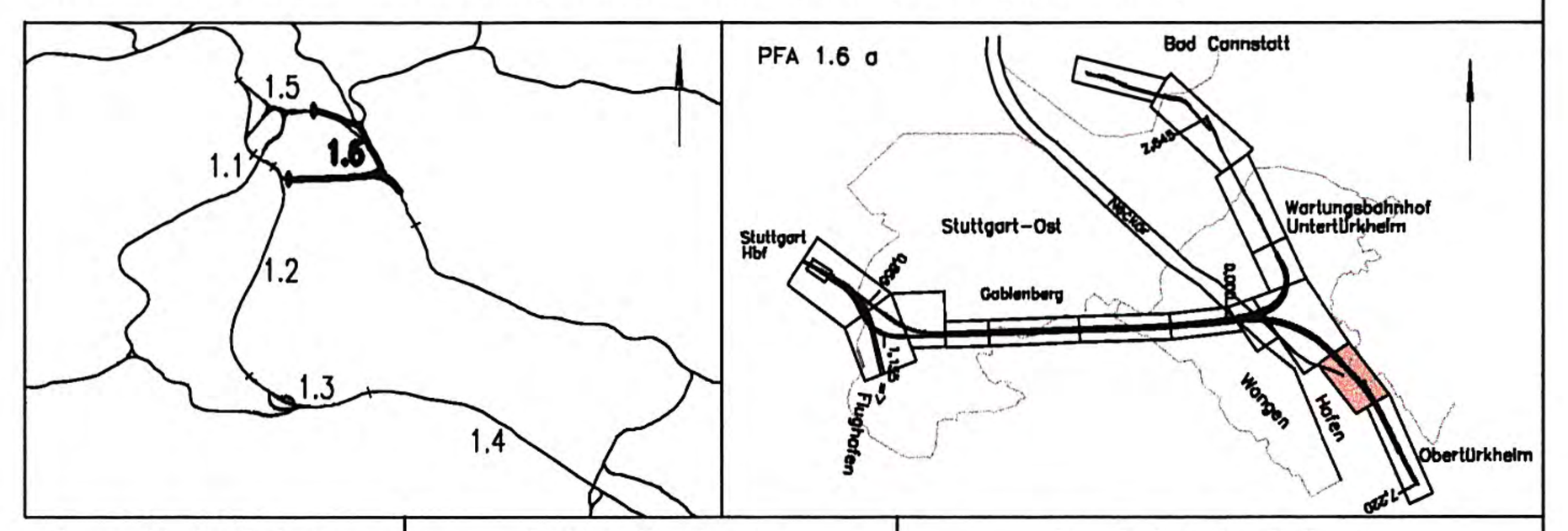

Geographische Codierung			Blattschnittcodierung		Organisatorische Codierung					
PFA	Bauabschnitt	Blattschnitt	Streckennummer	Bezirk	Phase	Planzeichen	Gewerk	Ebene	Planinhalt	Index
1.6	1.6 a	0 0	4 7 0 0	B E – 2 0	P	I b I	I	G	2 K	a _

Auftraggeber
DBProjekte Süd GmbH
Wolframstraße 20
70191 Stuttgart
Tel. 07 11 / 2 27 85 - 0
Fax. 07 11 / 2 27 85 - 999

Projektsteuerung
Drees & Sommer AG
Infra Consult & Management GmbH
Lautenschlagerstraße 2
70173 Stuttgart
Tel. 07 11 / 22 29 33 - 10
Fax. 07 11 / 22 29 33 - 90

Planer – bearbeitet im Auftrag der DBProjekte Süd GmbH
Generalplaner PfA 1.2 / 1.3 / 1.6
BUNG / DE-Consult / FICHTNER Bauconsulting
c / o Kronenstraße 36
70174 Stuttgart
Tel. 07 11 / 1 62 59 - 0
Fax. 07 11 / 1 62 59 - 24

FICHTNER BAUCONSULTING
gez. H. Färber
Stuttgart, den 11.07.2002

Winkelstützwand östl. Gleis 412
von km 6.1+85 bis km 6.3+25 (Achse 60)
Draufsicht, Längs-, Querschnitt

	Datum	Name
Gezeichnet	07/02	FLP
Bearbeiter	07/02	BOT/LEH

Maßstab 1:200

"Urheberschutz" – Alle Rechte bei der DB Projekte Süd GmbH

Änderungsvermerke

Index	Änderungen	Datum	Name
a	Darstellung Sicherheitsdränage	02/07	BOT/FL

Freigabe DBProjekte Süd GmbH
gez. R. Baur
Stuttgart, den 12.07.2002

Ersatz für Plan-Nr. — Phase — Index
Ersetzt durch Plan-Nr.

Genehmigungsvermerk – Eisenbahn-Bundesamt

Datum	Genehmigungsvermerk	Name	Unterschrift

Anlage Planfeststellungsunterlagen
Anlage 7.1.3 414-08
Blatt 1a von 6

Zeichnungsdatei: PBW3BE20.DWG - Plotdatei: 6713A01.PLT