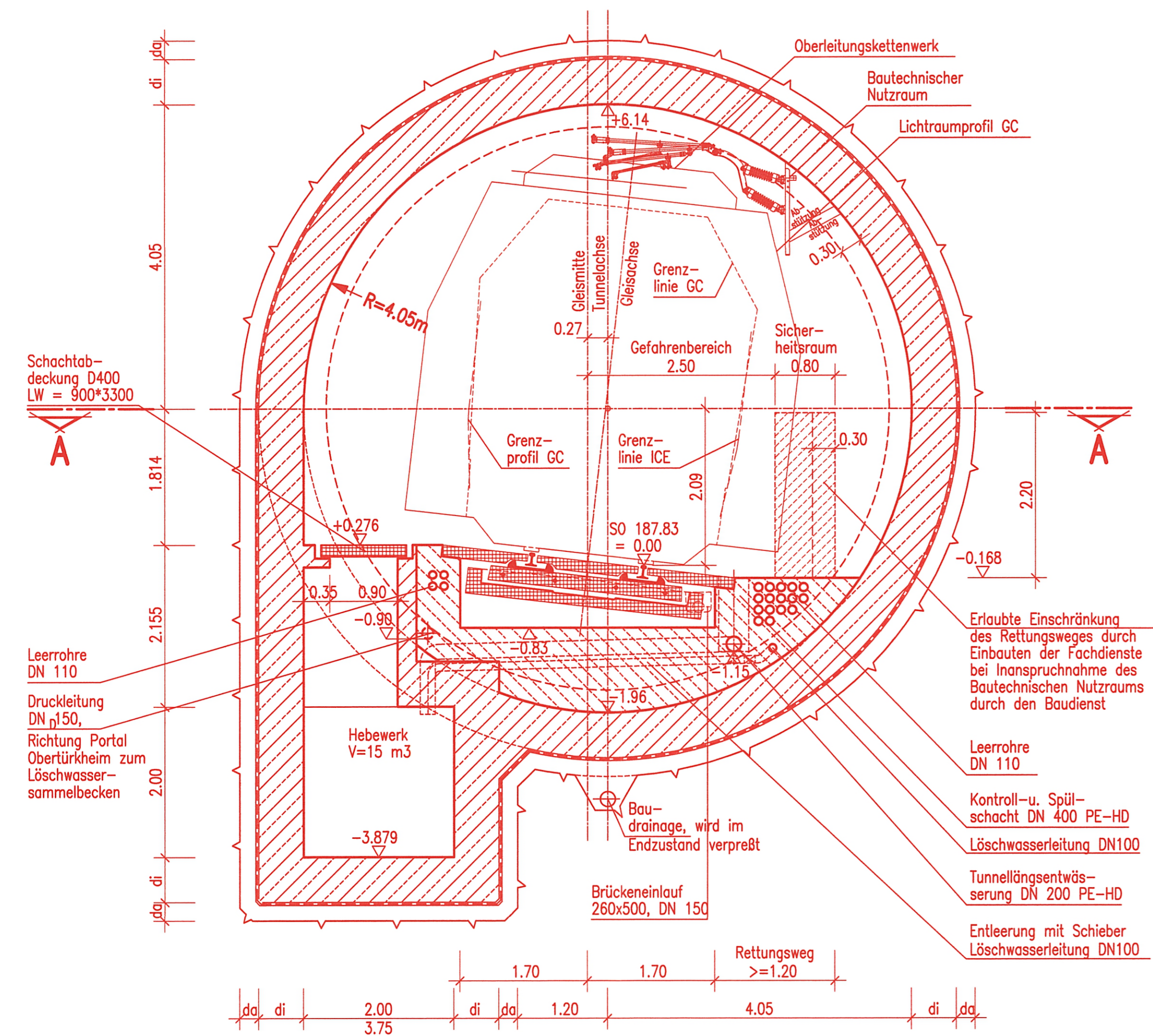
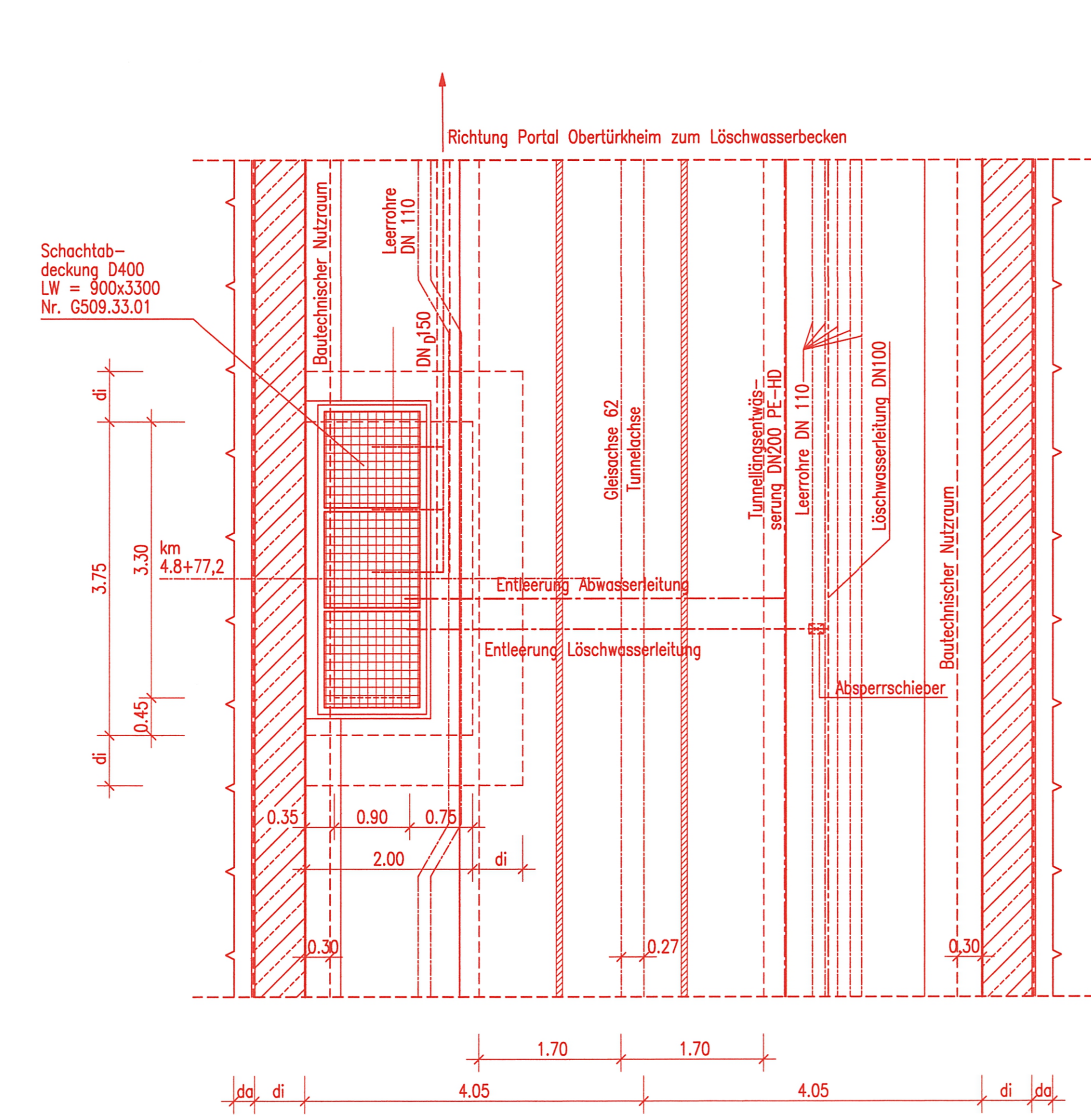


# Tiefpunktentwässerung km 4.8+77,2 (Achse 62)

Querschnitt bei Km 4.8+77,2 (Achse 62)  
M 1:50

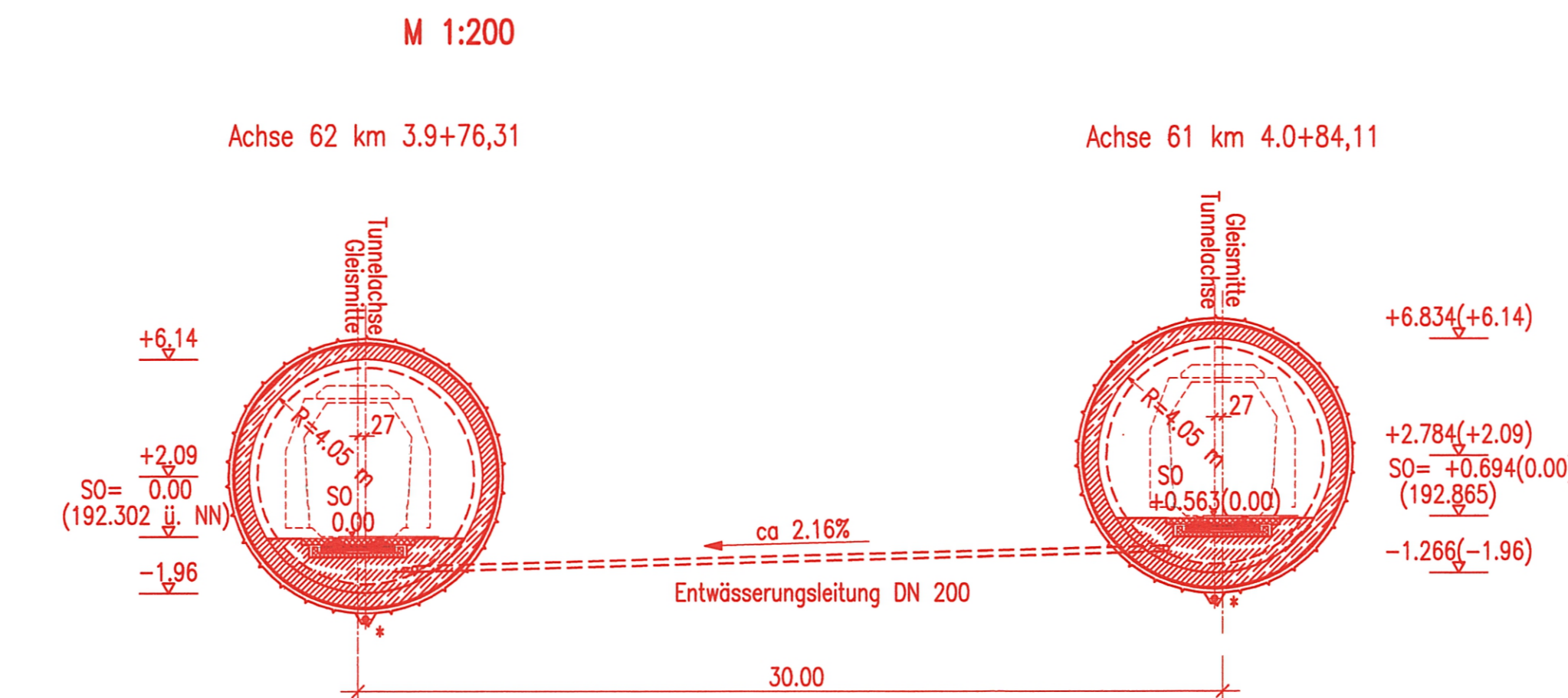


Schnitt A-A  
M 1:50



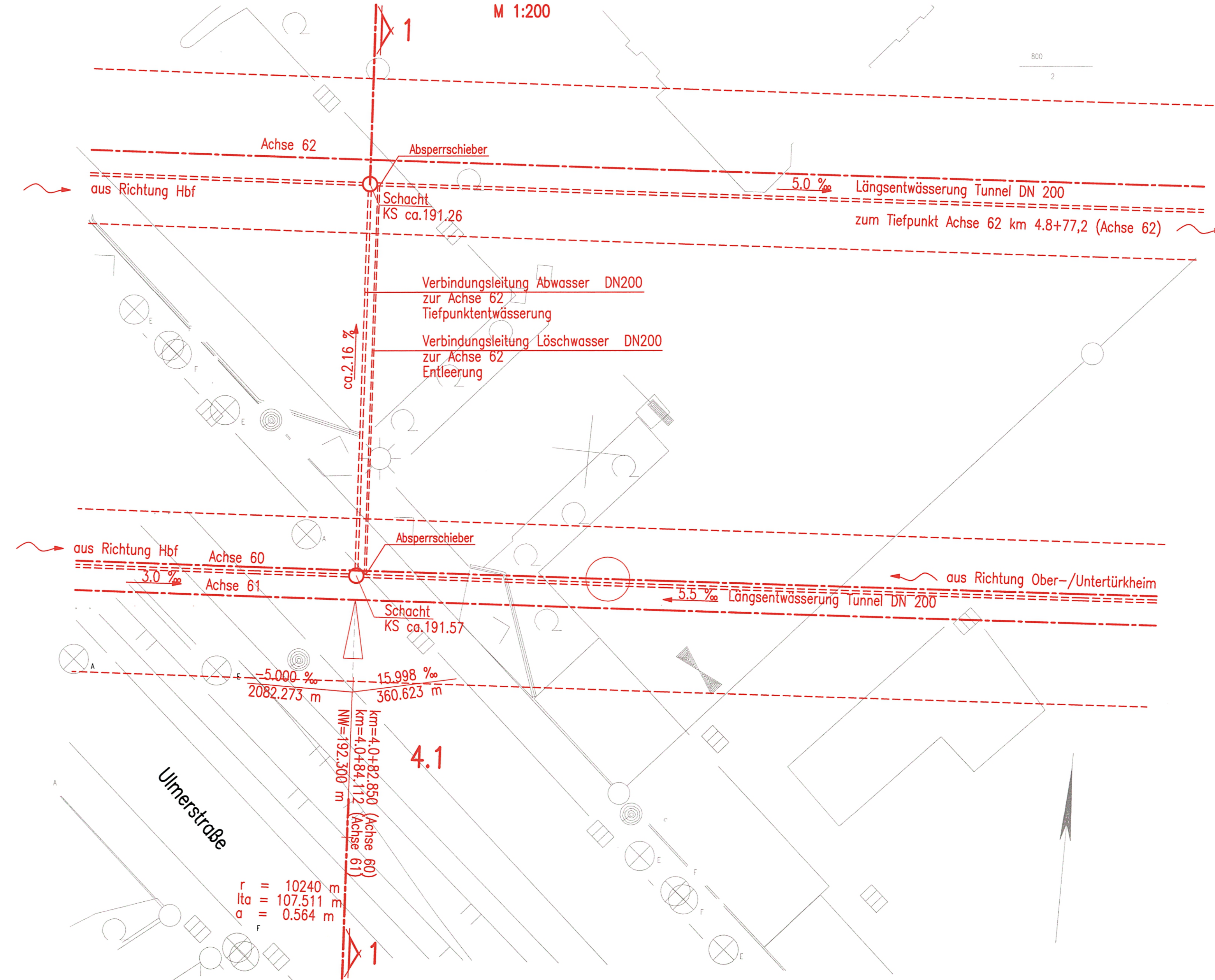
# Verbindungsleitung zur Tiefpunktentwässerung bei km 4.0+82,85 (Achse 60)

Schnitt 1-1  
M 1:200



\* Baudrainage, wird im Bauzustand verpreßt

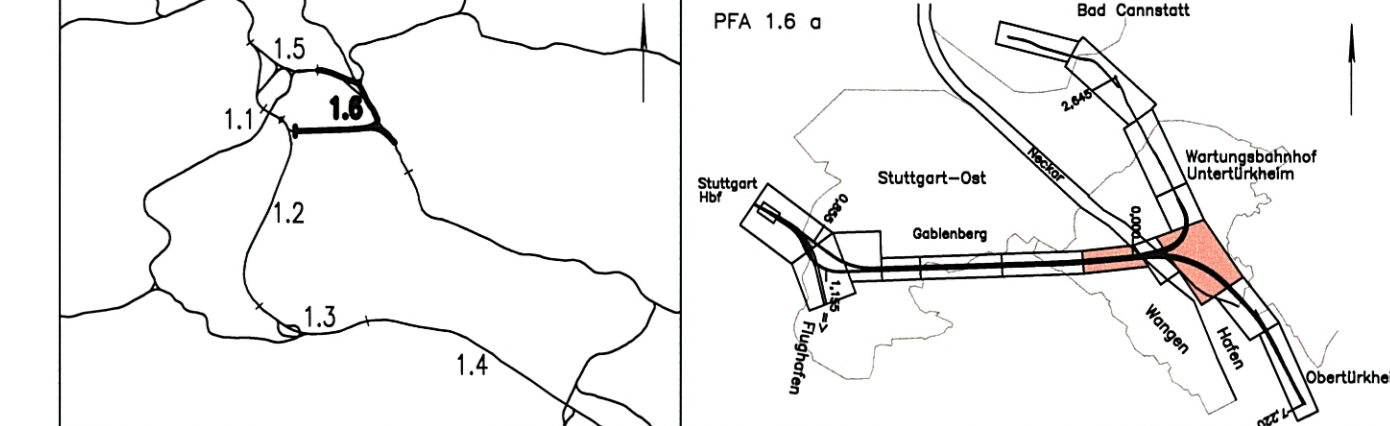
# Lageplan bei km 4.0+82,850 (Achse 60)



Stuttgart **21** durch Beschluss vom 16. Mai 2008 Az.: 58160 PAP-PS 21-PFA 7\_84

Umgestaltung des Bahnknotens Stuttgart  
Ausbau- und Neubaustrecke Stuttgart – Augsburg  
Bereich Stuttgart – Wendlingen mit Flughafenanbindung

Planfeststellungsabschnitt 1.6 a Zuführung Ober-/Untertürkheim  
Bau-km 1.1+55 (km 0.8+55) bis km 7.2+20 : Stuttgart Hbf – Obertürkheim (– Esslingen)  
Bau-km 0.0+00 bis km 2.6+45 : Abzweig Wangen – Untertürkheim (– Waiblingen/Remsbahn)



Geographische Codierung	Blattschnittcodierung	Organisatorische Codierung
1.6   1.6   a   0   0   0	4   7   0   0   x   x   x   x   x	P   1   6
Auftraggeber	Projektsteuerung	Planer – bearbeitet im Auftrag der
DBProjekte Süd GmbH Wallerstraße 20 70373 Stuttgart Tel. 07 11 / 2 27 85 - 0 Fax. 07 11 / 2 27 85 - 999	Dress & Sommer AG John Cornall & Management GmbH Lautenschlagerstraße 2 70373 Stuttgart Tel. 07 11 / 22 29 33 - 10 Fax. 07 11 / 22 29 33 - 90	DBProjekte Süd GmbH Generaldirektor PFA 1.2 / 1.3 / 1.6 RBR / RZ-Central / RZ/DBP Bauverwaltung c / a Kronenstr. 38 70374 Stuttgart Tel. 07 11 / 1 82 59 - 0 Fax. 07 11 / 1 82 59 - 24

Bauwerksplan		Datum																									
BA Stuttgart Hbf – Obertürkheim Tunnel in bergmännischer Bauweise Tiefpunktentwässerung Querschnitt / Draufsicht		05/02	Stilbert																								
Tiefpunktentwässerung Querschnitt / Draufsicht		05/02	Kennpohl																								
Maßstab		1:50/200																									
"Urheberschutz" – Alle Rechte bei der DBProjekte Süd GmbH																											
Änderungsvermerke		Freigabe DBProjekte Süd GmbH gez. R. Bour																									
<table border="1"> <thead> <tr> <th>Index</th> <th>Änderungen</th> <th>Datum</th> <th>Name</th> </tr> </thead> <tbody> <tr><td> </td><td> </td><td> </td><td> </td></tr> <tr><td> </td><td> </td><td> </td><td> </td></tr> <tr><td> </td><td> </td><td> </td><td> </td></tr> <tr><td> </td><td> </td><td> </td><td> </td></tr> <tr><td> </td><td> </td><td> </td><td> </td></tr> </tbody> </table>		Index	Änderungen	Datum	Name																					Stuttgart, den 12.07.2002	
Index	Änderungen	Datum	Name																								
Genehmigungsvermerke – Eisenbahn-Bundesamt		Anlage Planfeststellungsunterlagen Blatt 18 von 19																									
<table border="1"> <thead> <tr> <th>Datum</th> <th>Genehmigungsvermerke</th> <th>Name</th> <th>Unterschrift</th> </tr> </thead> <tbody> <tr><td> </td><td> </td><td> </td><td> </td></tr> </tbody> </table>		Datum	Genehmigungsvermerke	Name	Unterschrift					Ersetzt für Plan-Nr. Ersetzt durch Phase Plan-Nr. 413-34																	
Datum	Genehmigungsvermerke	Name	Unterschrift																								