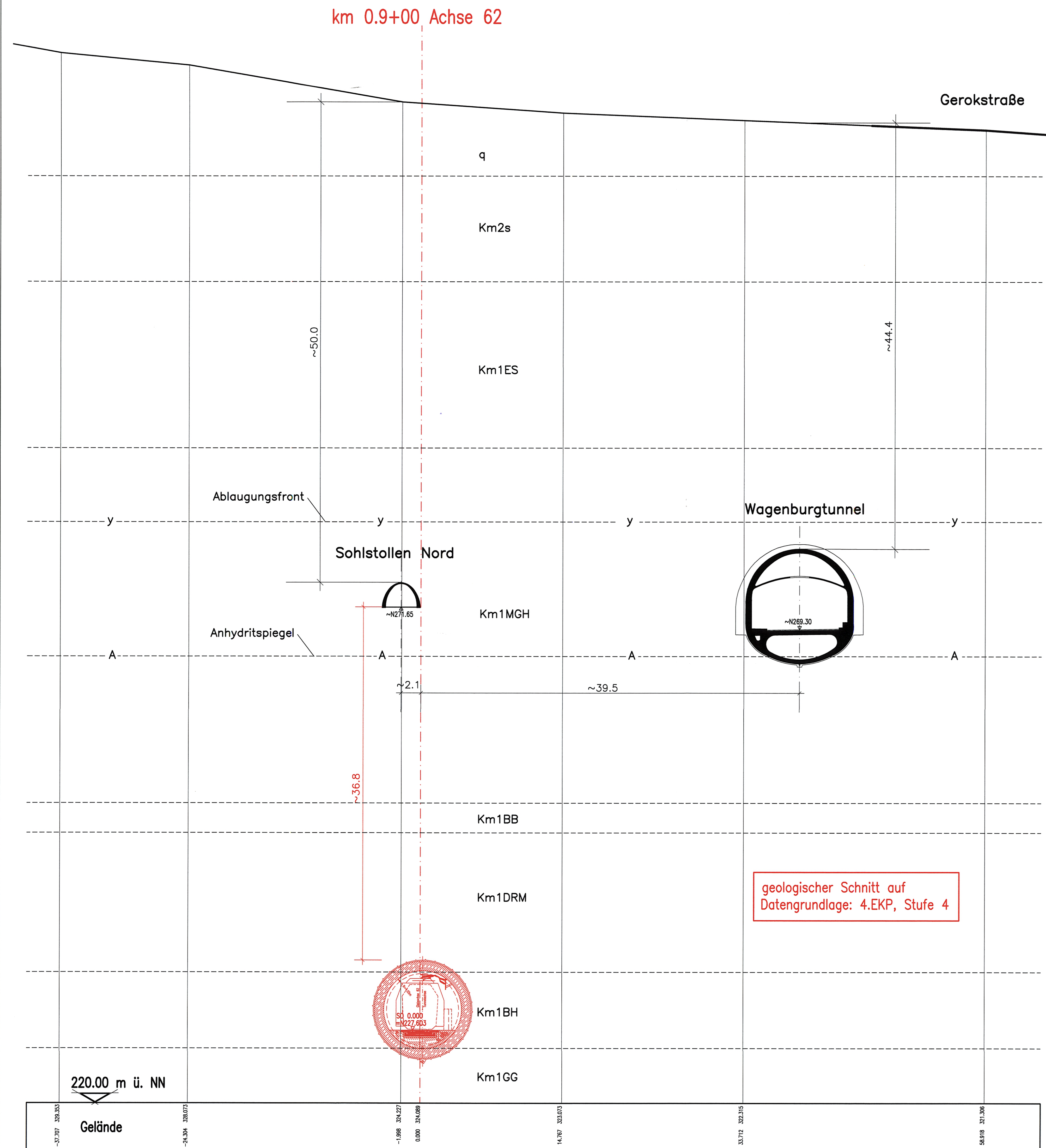
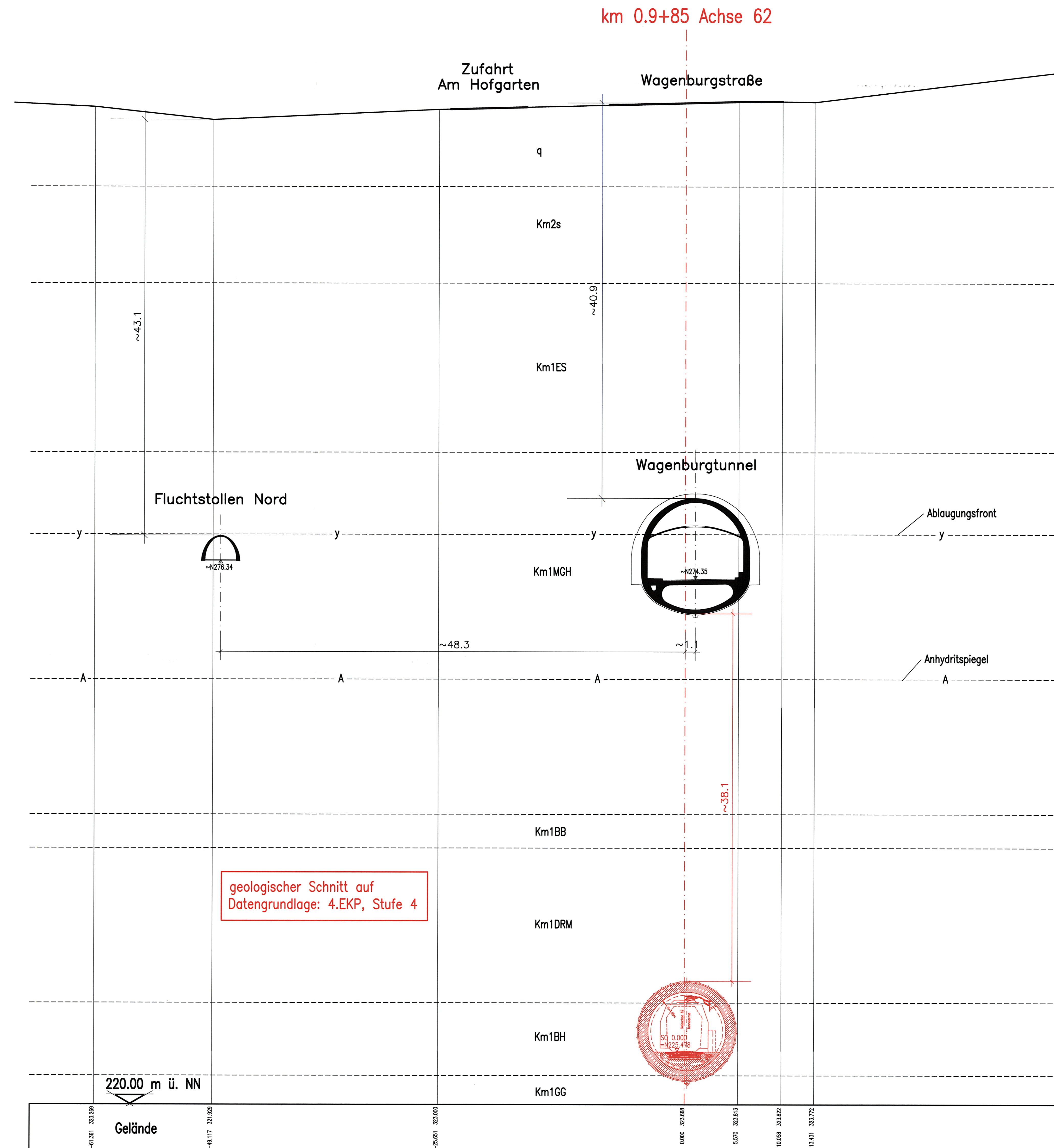


Querschnitt Streckenachse 60
bei km 0.9+20.977

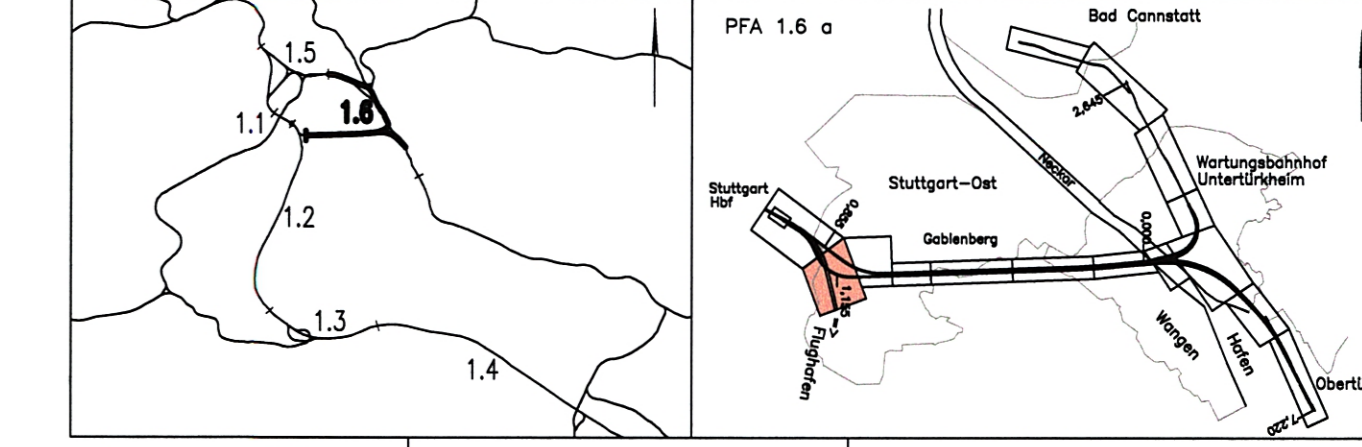


Querschnitt Streckenachse 60
bei km 1.0+10.350



Umgestaltung des Bahnknotens Stuttgart
Ausbau- und Neubaustrecke Stuttgart – Augsburg
Bereich Stuttgart – Wendlingen mit Flughafenbildung

Planfeststellungsabschnitt 1.6 a Zuführung Ober-/Untertürkheim
Bau-km 1.1+55 (km 0.8+55) bis km 7.2+20 : Stuttgart Hbf – Obertürkheim (- Easingen)
Bau-km 0.0+00 bis km 2.6+45 : Abzweig Wangen – Untertürkheim (- Wablinger/Bamstah)



Geographische Codierung	Blattschnittcodierung	Organisatorische Codierung
1.6 1.6 0 0	4 6 1 3 H X X X	P 1 b a 1 1 Q 1 T a
Auftraggeber	Projektleitung	Planer
DB Projekt S&K GmbH	Dres & Sommer AG	PFA 1.6 a
Mühlstraße 25 70372 Stuttgart	Immermannstraße 10 70372 Stuttgart	Stuttgart
Telefon: +49 7141 23 28 10 Fax: +49 7141 23 28 10	Telefon: +49 7141 23 28 10 Fax: +49 7141 23 28 10	Telefon: +49 7141 23 28 10 Fax: +49 7141 23 28 10

Bauwerksplan BA Stuttgart Hbf – Obertürkheim Tunnel in bergmännischer Bauweise Wagenburgtunnel km 0.9+20.98/Achse 60 u. km 1.0+10.35/Achse 60		Gesichtet	Datum	Name								
<table border="1"> <tr> <th>Änderungsvermerk</th> <th>Änderung</th> <th>Datum</th> <th>Name</th> </tr> <tr> <td> </td> <td> </td> <td> </td> <td> </td> </tr> </table>		Änderungsvermerk	Änderung	Datum	Name					05/02	2002	Stilbert
Änderungsvermerk	Änderung	Datum	Name									
<table border="1"> <tr> <th>Genehmigungsvermerk</th> <th>Name</th> <th>Unterschrift</th> </tr> <tr> <td> </td> <td> </td> <td> </td> </tr> </table>		Genehmigungsvermerk	Name	Unterschrift				05/02	2002	Kennepohl		
Genehmigungsvermerk	Name	Unterschrift										
Maßstab: 1:200 "Urheberrecht" – Alle Rechte bei der DBProjekte Süd GmbH Freigabe DBProjekte Süd GmbH gez. R. Bour Stuttgart, den 12.07.2002 Ersatz für Plan-Nr. _____ ersetzt durch _____ Anlage Planfeststellungsunterlagen Anlage 6.1 Blatt 1 von 7		Zeichnungsdatei: 48PST12045 - Planstake 648481.PLT										