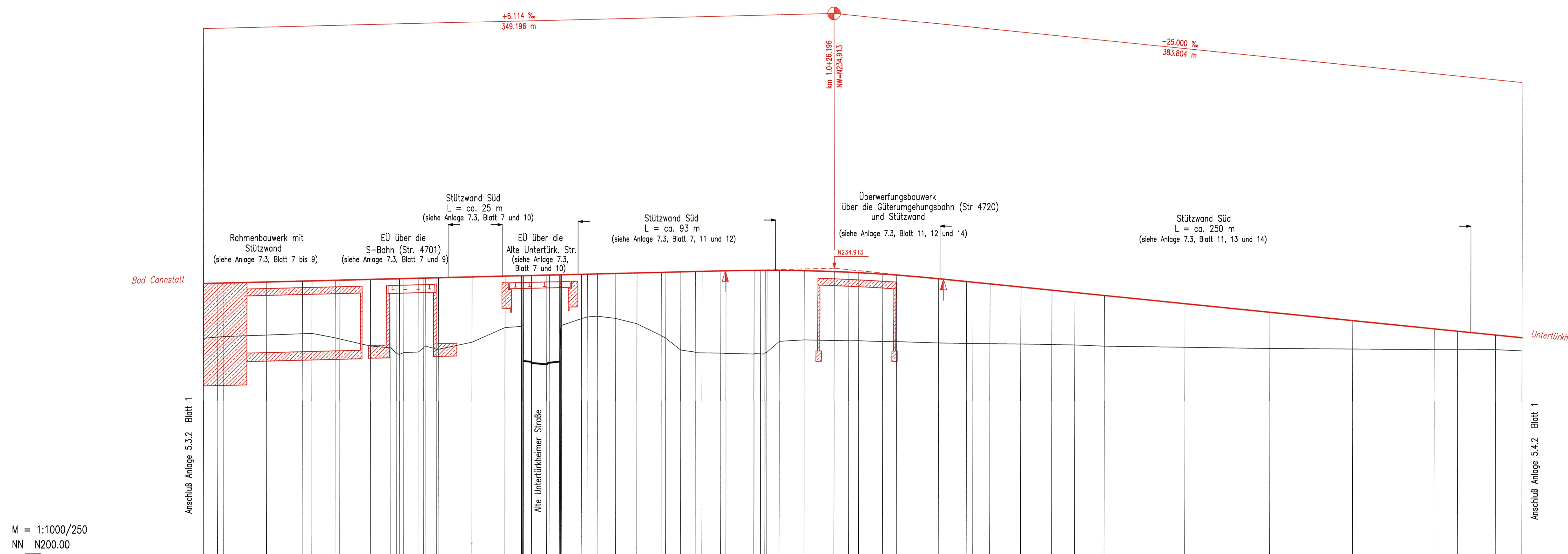


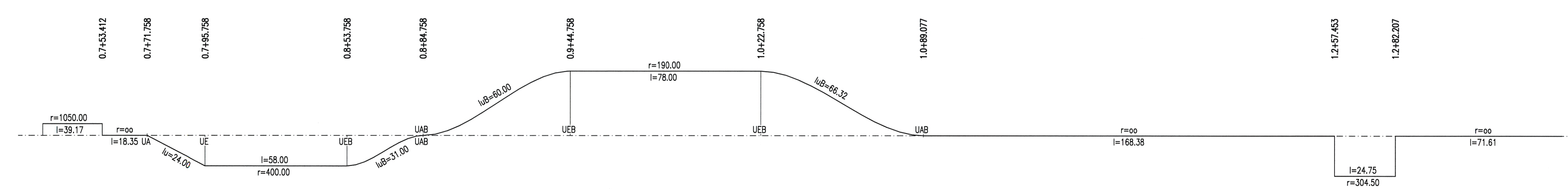
r = 3300
 Ho = 51.338
 a = -0.399



GRADIENTE (A 215)	GELÄNDE	STATION (A 215)
233.096	226.689	729.000
233.138	226.831	735.829
233.155	226.891	738.661
233.278	227.069	756.841
233.381	227.217	776.644
233.409	227.257	780.154
233.491	227.321	791.675
233.491	226.620	793.615
233.579	225.775	808.043
233.638	225.583	817.679
233.652	225.533	821.665
233.662	225.494	827.665
233.677	225.464	830.516
233.717	225.059	833.184
233.733	225.586	833.184
233.770	225.586	838.302
233.775	225.363	838.302
233.775	225.396	840.020
233.871	226.218	855.812
233.966	227.832	871.348
233.966	228.126	879.206
233.974	228.126	879.206
233.974	228.044	880.023
233.974	228.044	880.023
234.02	228.044	883.753
234.086	228.044	889.910
234.093	228.044	892.107
234.123	228.002	896.802
234.128	228.002	897.873
234.138	228.002	899.873
234.138	228.002	909.956
234.202	229.192	914.690
234.231	229.280	914.690
234.284	229.019	922.324
234.345	228.392	933.306
234.428	227.006	944.679
234.478	226.693	946.800
234.478	226.693	953.818
234.478	225.305	953.818
234.533	225.655	955.855
234.533	225.655	955.855
234.587	224.952	972.811
234.602	224.952	975.292
234.654	224.844	988.568
234.654	224.844	996.610
234.655	224.844	996.610
234.655	224.844	991.748
234.659	224.848	991.748
234.661	224.848	993.827
234.661	224.848	993.827
234.661	224.848	994.684
234.661	224.848	994.684
234.616	226.501	1.014.616
234.514	226.433	1.014.616
234.442	226.309	1.014.616
234.385	226.406	1.014.616
234.349	226.320	1.014.616
234.105	226.306	1.014.616
233.684	226.153	1.014.616
233.281	226.103	1.014.616
233.082	226.091	1.014.616
233.082	226.073	1.014.616
232.718	226.039	1.014.616
232.718	226.039	1.014.616
232.349	225.981	1.014.616
232.078	225.939	1.014.616
231.732	225.793	1.014.616
230.778	225.683	1.014.616
229.781	225.545	1.014.616
228.804	225.481	1.014.616
227.847	225.401	1.014.616
227.573	225.403	1.014.616
227.129	225.415	1.014.616
226.818	225.277	1.014.616

M = 1:1000/250
 NN N200.00

KRÜMMUNGSBAND 5/R

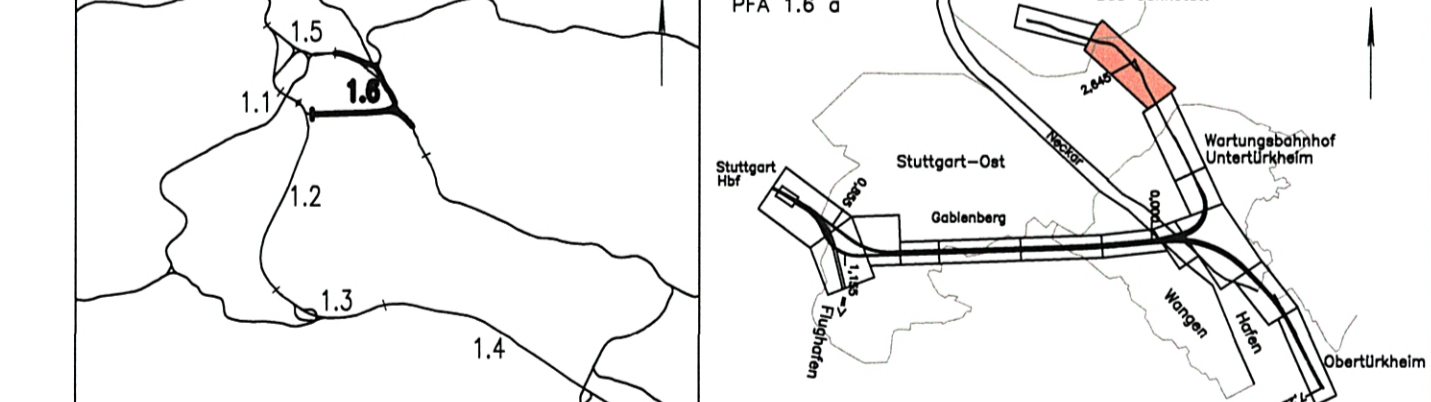


LANDKREIS	Stuttgart
GEMEINDE	Stuttgart

Stuttgart 21
 Planfeststellungsbeschluss § 18 durch Beschluss 16. Mai 2007
 vom Az.: 88180 PAP-PC 21
 Eisenbahn-Bundesamt
 Ass. Karlsruhe-Stuttgart
 DB
 Eisenbahn-Bundesamt
 Ass. Karlsruhe-Stuttgart
 Karlsruhe

Umgestaltung des Bahnknotens Stuttgart
 Ausbau- und Neubaustrecke Stuttgart - Augsburg
 Bereich Stuttgart - Wendlingen mit Flughafenanbindung

Planfeststellungsabschnitt 1.6 a Zuführung Ober-/Untertürkheim
 Bau-km 1.1+55 (km 0.8+55) bis km 7.2+20 : Stuttgart Hbf - Ober Türkheim (- Esslingen)
 Bau-km 0.0+00 bis km 2.6+45 : Abzweig Wangen - Untertürkheim (- Waiblingen/Remsbahn)



Geographische Codierung 1.6 1.6 0 0 0	Blattschnittcodierung 4 7 0 0 A V 2 0	Organisatorische Codierung P 1 1 1 1 V M D 1 0
Auftraggeber DBProjekte Süd GmbH	Projektsteuerung Drees & Sommer AG Info Consult & Management GmbH Lohrechenstraße 2 70173 Stuttgart Tel. 07 11 / 2 27 85 - 0 Fax. 07 11 / 2 27 85 - 999	Planer - bearbeitet im Auftrag der DBProjekte Süd GmbH Generalsplaner PFA 1.2 / 1.3 / 1.6 BUNZ / DE-Consult / FIDHNER Bauconsulting c/o Kneipstraße 36 70174 Stuttgart Tel. 07 11 / 1 62 58 - 0 Fax. 07 11 / 1 62 58 - 24

Höhenplan
 Zuführung Bad Cannstatt
 Wbf Untertürkheim - Bad Cannstatt (Achse 215)
 von km 0.7+29 bis km 1.3+50 (Achse 215)

Datum Name
 Gezeichnet 05/02 Lo
 Bearbeiter 05/02 Hei

Moßstab: 1:1000/250

Freigabe DBProjekte Süd GmbH
 gez. R. Bour
 Stuttgart, den 12.07.2002

Ersatz für Plan-Nr. []
 Ersetzt durch []
 Plan-Nr. []

Anlage Planfeststellungsunterlagen
 Anlage 5.3.2
 Blatt 2 von 2

Genehmigungsvermerk - Eisenbahn-Bundesamt
 Datum Genehmigungsvermerk Name Unterschrift

Zeichnungsdatei: HHP21557.DWG - Plotdatei: 6532A02.PLT