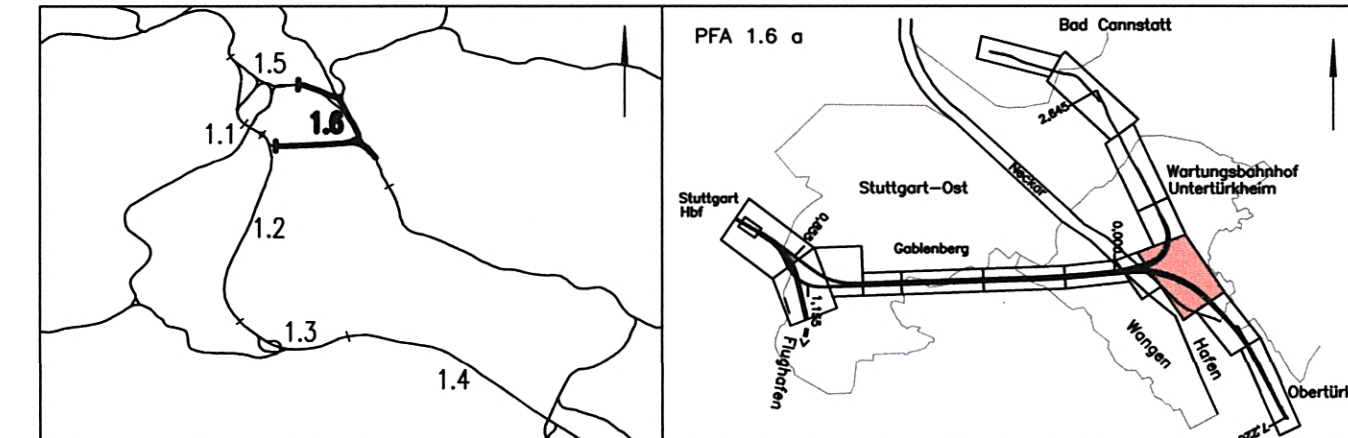




Umgestaltung des Bahnknotens Stuttgart
Ausbau- und Neubaustrecke Stuttgart – Augsburg
Bereich Stuttgart – Wendlingen mit Flughafenanbindung

Planfeststellungsabschnitt 1.6 a Zuführung Ober-/Untertürkheim
Bau-Km 1.1+55 (km 0.8+55) bis km 7.2+20 : Stuttgart Hbf – Obertürkheim (–Esslingen)
Bau-Km 0.0+00 bis 2.6+45 : Abzweig Wangen – Untertürkheim (–Waiblingen/Remsbahn)



Geographische Codierung PFA Bauabschnitt Blattschnitt	Blattschnittcodierung Streckennummer Bezirk	Organisatorische Codierung Phase Planzeichen Gewerk Ebene Planinhalt Index
1.6 1.6 a 0	4 7 0 0 B D - 2 0	P I s h - V M 0 1 a -
Auftraggeber DB Projekte Süd GmbH Wolframstraße 20 70191 Stuttgart Tel. 07 11 / 2 27 85 - 0 Fax. 07 11 / 2 27 85 - 999	Projektsteuerung Drees & Sommer AG Infra Consult & Management GmbH Lautenschlagerstraße 2 70173 Stuttgart Tel. 07 11 / 22 29 33 - 10 Fax. 07 11 / 22 29 33 - 90	Planer – bearbeitet im Auftrag der DB Projekte Süd GmbH Generalplaner PFA 1.2 / 1.3 / 1.6 BUNG / DE-Consult / FICHTNER Bauconsulting c / o Kronenstraße 36 70174 Stuttgart Tel. 07 11 / 1 62 59 - 0 Fax. 07 11 / 1 62 59 - 24
		FICHTNER BAUCONSULTING gez. H. Färber Stuttgart, den 11.07.2002

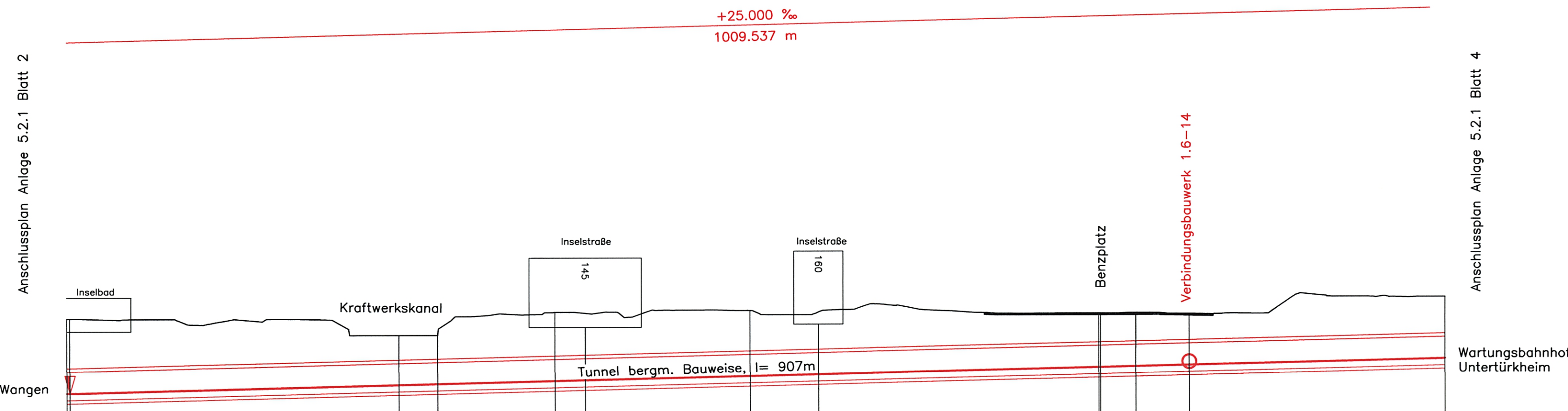
Höhenplan (Achse 713) Abzweig Wangen – Untertürkheim – Waiblingen von km 0.4+05 bis km 0.7+98 (A713)		Datum	Name
Gezeichnet	07/02	FLP	
Bearbeiter	07/02	NIE	

Maßstab **1:1000/1000**

Freigabe DB Projekte Süd GmbH
gez. R. Baur
Stuttgart, den 12.07.2002

Ersatz für Plan-Nr.
Ersetzt durch
Plan-Nr.

Anlage Planfeststellungsunterlagen
Anlage **5.2.1**
Blatt **3** von **6**

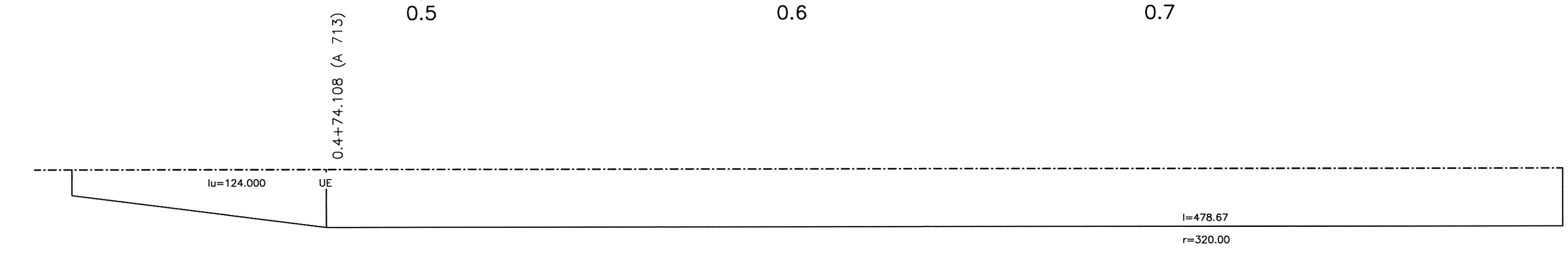


M = 1:1000/1000
NN 195.00

GRADIENTE	200.999 201.013	203.359 203.634	204.471 204.709	205.859 206.384	206.809	208.346 208.359	208.609 208.989	210.809
GELÄNDE	222.285 222.257	217.500 217.500	224.029 223.641	224.473 224.524	226.228	223.677 223.676	223.833 223.546	228.359 228.000
STATION (A 713)	405.410 406.246	500.000 511.000	544.500 554.000	600.000 621.000	638.000	699.500 700.000	710.000 725.230	798.000

Stationierung auf Achse 713

KRÜMMUNGSBAND 5/R



LANDKREIS	STUTTGART
GEMEINDE	STUTTGART

Anschlussplan Anlage 5.2.1 Blatt 2

Anschlussplan Anlage 5.2.1 Blatt 4