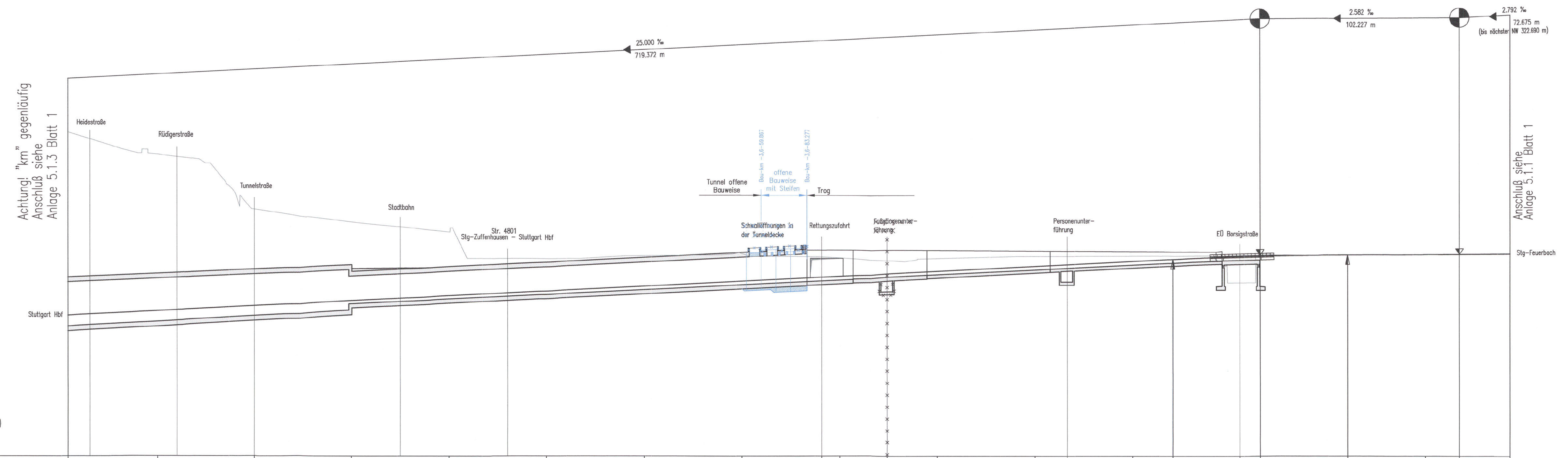



rc = 4000.000 m  
 lra = 44.834 m  
 a = 0.251 m  
 Bau-km -3.9-15.433  
 NW = N277.348 m



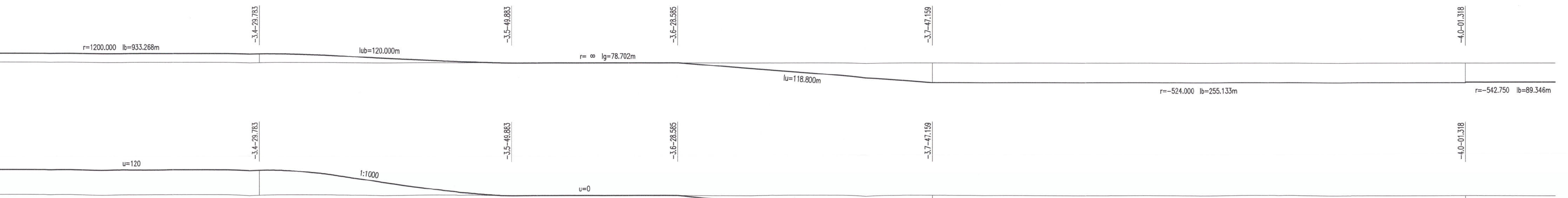
M 1:1000/500  
 N 225.000 m

Gradiente Achse 251	266,050	265,212	264,462	265,712	266,962	268,212	269,462	270,712	271,962	273,212	274,462	275,712	276,962	278,212	279,462	280,712	281,962	283,212	284,462	285,712	286,962	288,212	289,462	290,712	291,962	293,212	294,462	295,712	296,962	298,212	299,462	300,712	301,962	303,212	304,462	305,712
Gelände	300,390	303,793	288,449	285,931	283,304	276,495	277,221	277,723	276,941	276,445	277,013	276,961	277,062	277,067	276,929	277,287	277,360	277,451	277,487	277,588	277,638															
Kilometrierung	-303,507	-350,000	-400,000	-450,000	-500,000	-550,000	-600,000	-650,000	-700,000	-750,000	-800,000	-850,000	-900,400	-915,433	-960,297	-1000,000	-1017,690	-1043,457																		
	-3.4						-3.5						-3.6						-3.7				-3.8				-3.9				-4.0					




Krümmungsband  
 500 / R (cm)

Rechtsbogen  
 Linksbogen



Überhöhungsband  
 u [mm] 1:1



### Legende

Planung alt  
 Gegenstand eines gesonderten Genehmigungsverfahrens  
 PAV MDW-Ersatz durch Steifen

Realisierung durch:  
 Müller + Hereth GmbH  
 Ing.-Büro für Tunnel- und Felsbau  
 Durlander Str. 8, 70801 Urth  
 Tel: (0714) 85 75 36-0  
 Fax: (0714) 85 75 36-33  
 e-mail: office@muelhereth.com

bearbeitet von: Ingenieurbüro für Tunnel- und Felsbau  
 Karlsruher Str. 46a, 76133 Karlsruhe, Tel. (0721) 35461-0  
 76135 Karlsruhe, Fax. (0721) 35461-25  
 E-mail: office.karlsruhe@muelhereth.com

Höhengabern im NEUEN SYSTEM:  
 Höhendifferenz zw. altem (württ.)  
 System und Neuem System

Stuttgart 21

**Umgestaltung des Bahnknotens Stuttgart**  
 Ausbau- und Neubaustrasse Stuttgart – Augsburg  
 Bereich Stuttgart – Wendlingen mit Flughafenbindung

Planfeststellungsabschnitt 1.5 Zuführung Feuerbach/Bad Cannstatt – Generalplanung  
 Bau-km -4.0-90.340 bis Bau-km -0.4-42.000 / Stat. -4.8-64.359 bis Bau-km -0.4-42.000

Geographische Codierung		Blattschnittcodierung		Organisatorische Codierung	
1:3	0   1   1   v	4   8   0   0	A   E   -   2   0	P	I   s   h
992 Blattabschnitt		Blattschnitt		Planabschnitt	
<b>Auftraggeber</b>		<b>Projektsteuerung</b>		<b>Planer - bearbeitet im Auftrag der DBProjektEau GmbH</b>	
DBProjektEau GmbH Niederlassung Südost Postfach 1 39100 Stuttgart Tel. 07 11 / 22 92 - 77 00 Fax 07 11 / 22 92 - 77 77		Dres A. Sommer Vize-Geschäftsführer Lehrschengendstr. 2 70773 Stuttgart Tel. 07 11 / 22 92 33 - 10 Fax. 07 11 / 22 92 33 - 90		Planungsgesellschaft S/BW für Stuttgart 21, PFA 1.5 SFB/AG/AG/AG/AG/AG/AG/AG Ebniger Str. 10 70372 Stuttgart Tel. 0711 / 22 92 42-4 Fax. 0711 / 22 92 42-249	

### Höhenplan

Fernbahn von Feuerbach Achse 251  
 Str. 4813 Stg-Feuerbach – Ulm Hbf, Bau-km -4.0-43.457 bis -3.3-03.507

"Urheberschutz" – Alle Rechte bei der DBProjektEau GmbH		Datum	
Gezeichnet	12/02	Volk (BV)	
Bearbeiter	12/02	Memmler (BV)	

Maßstab: **1:1000/500**

Freigabe DBProjektEau GmbH *75u*  
 gegen "F" Marquet *AKW*  
 Datum: **09.06.06**  
 Ersatz für Plan-Nr.  Phase  Index   
 Ersatz durch   
 Plan-Nr.   
 Anlage Planfeststellungsunterlagen  
**Anlage 5.1.2**  
 Blatt **1B** von 2