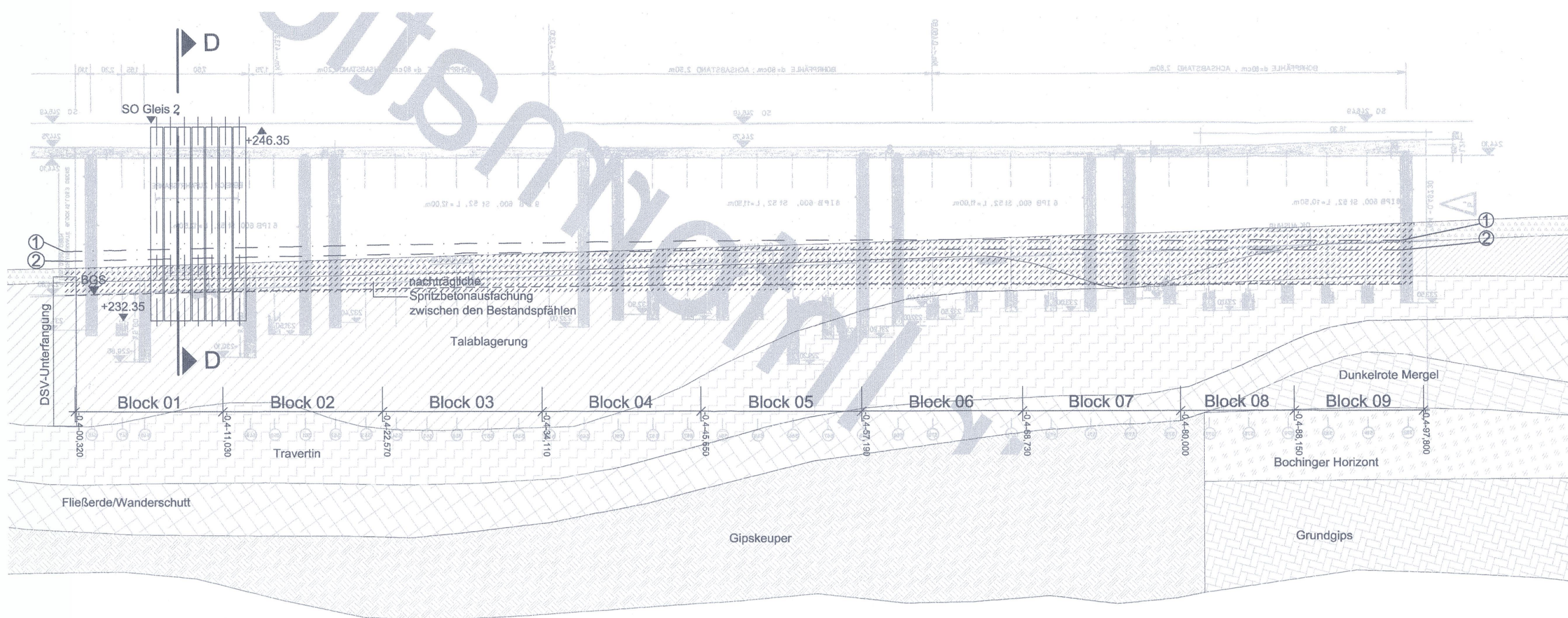
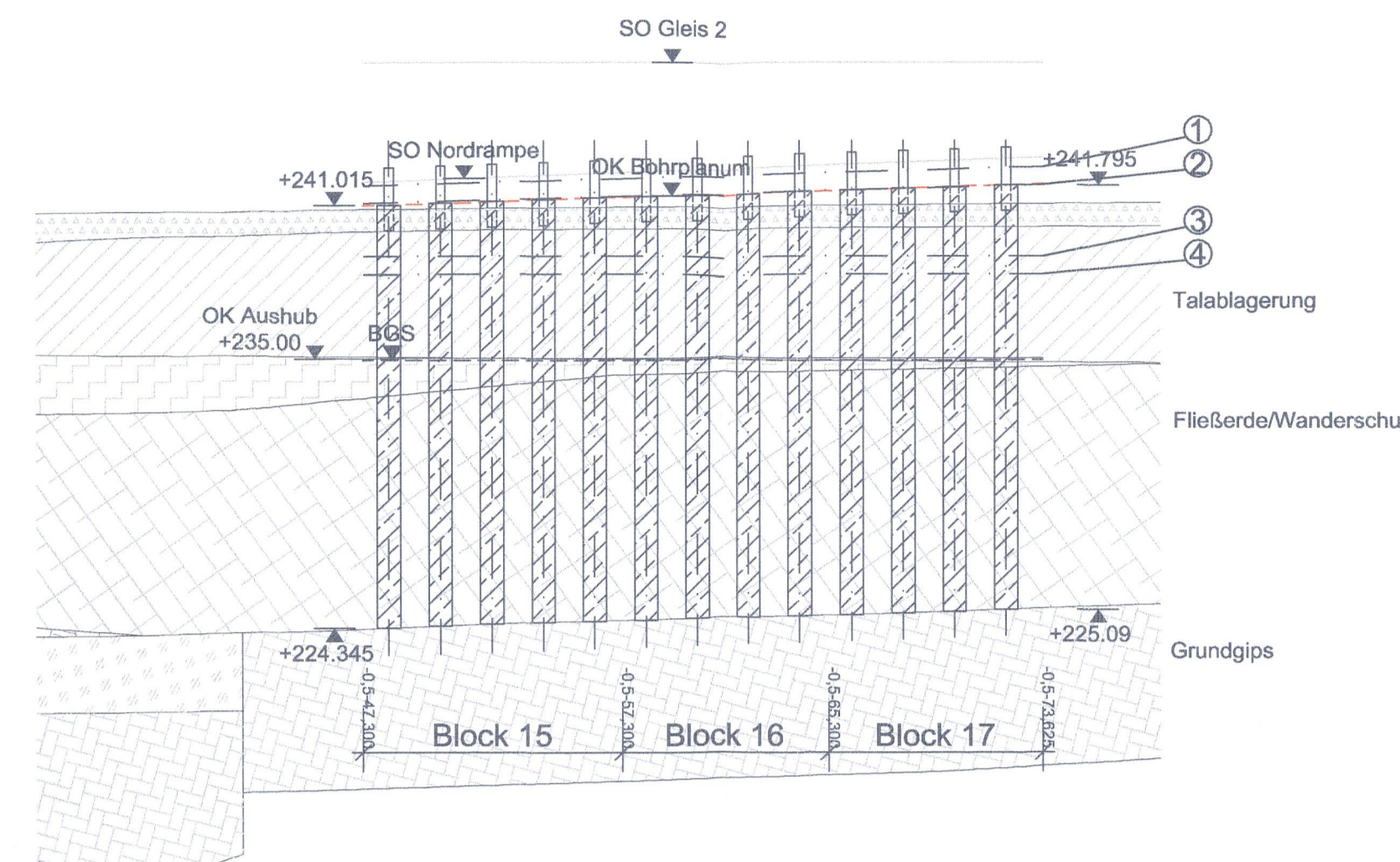


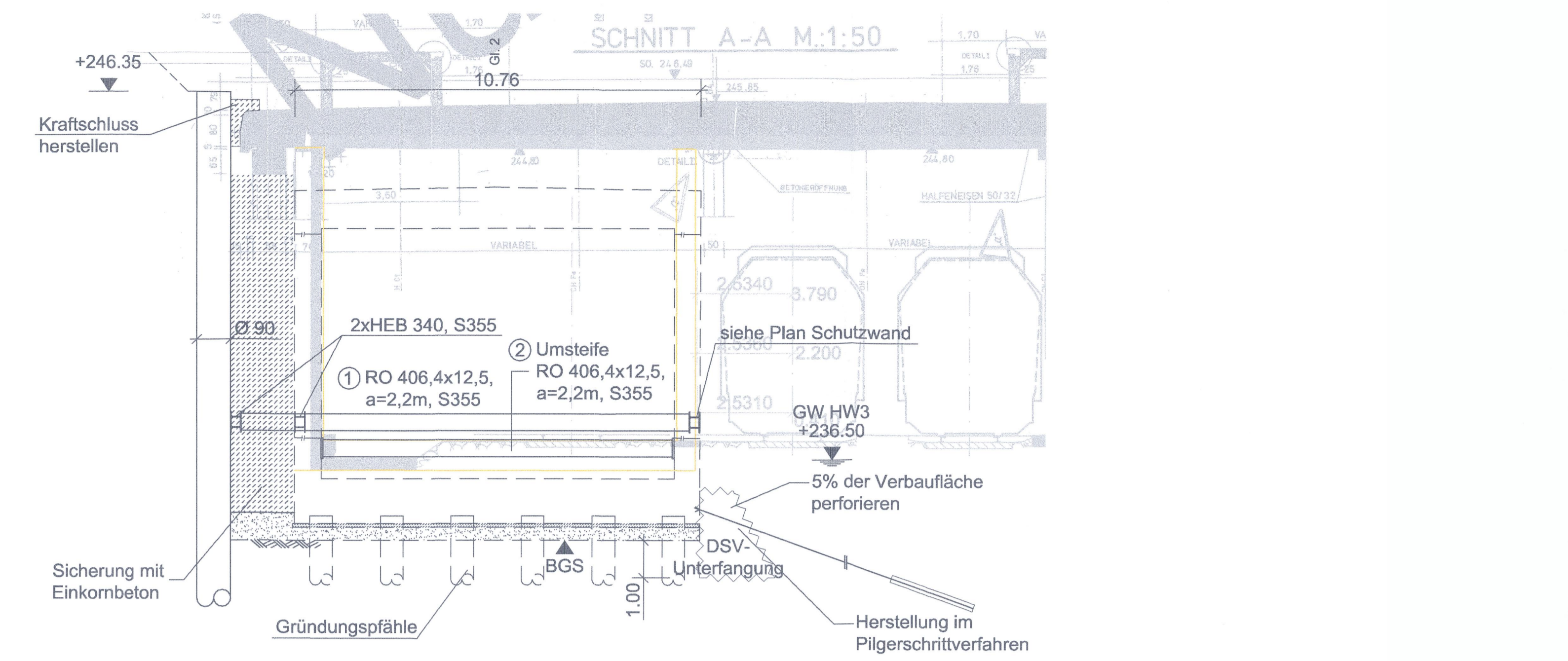
**SCHNITT A-A M 1:250**  
Bohrpfahlwand Block 01-09



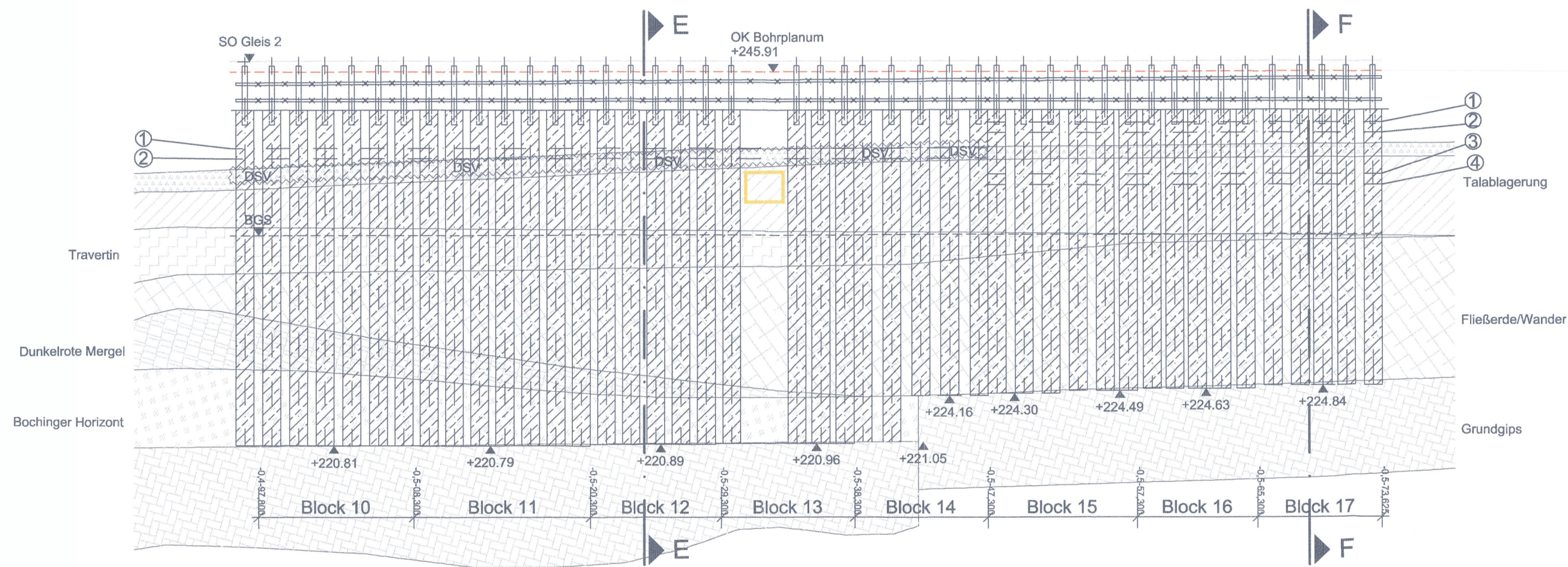
**SCHNITT C-C M 1:250**  
Bohrpfahlwand Block 15-17



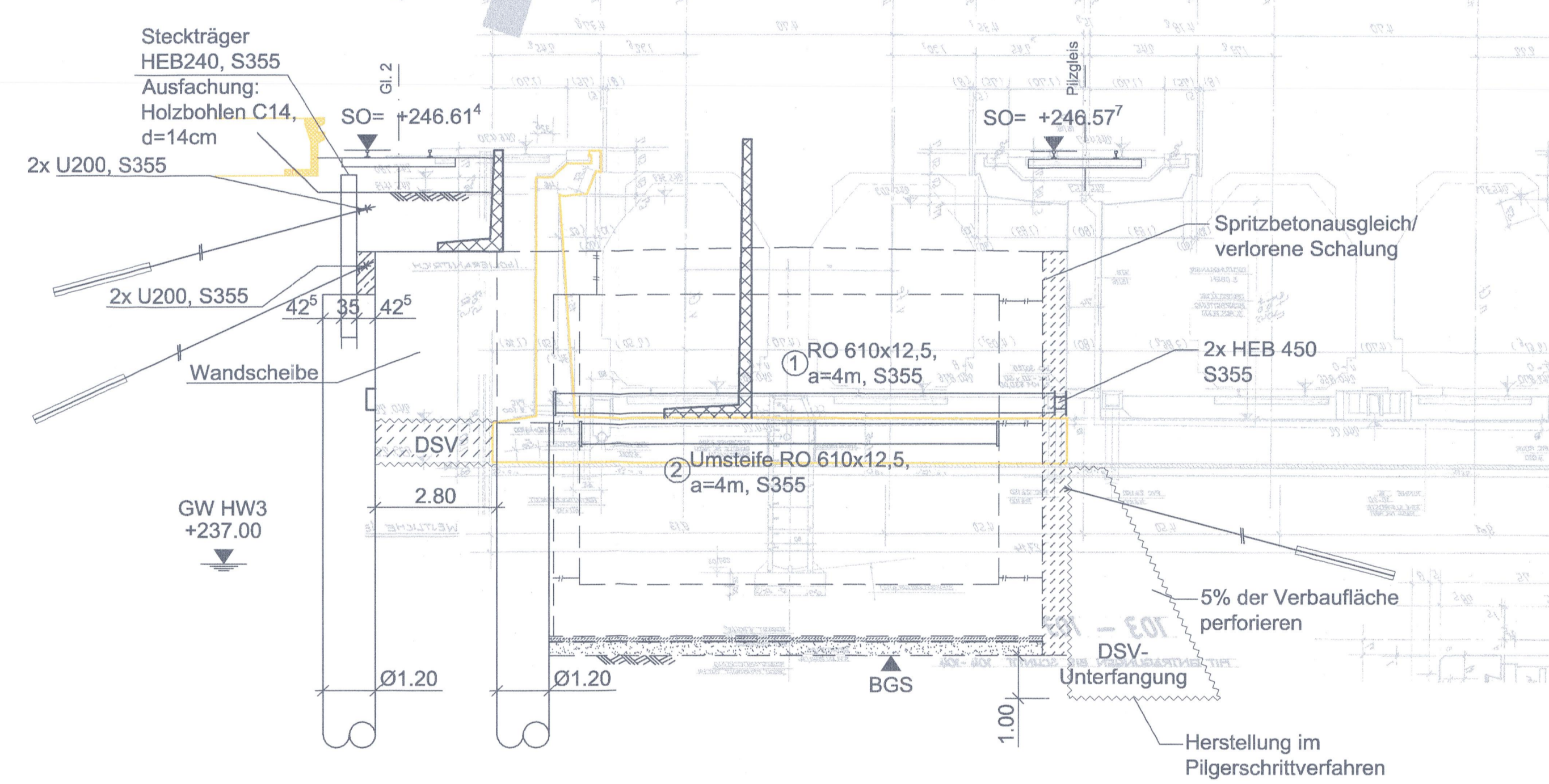
**QUERSCHNITT D-D M 1:100**  
km -0,4-07.988, Block 01-09



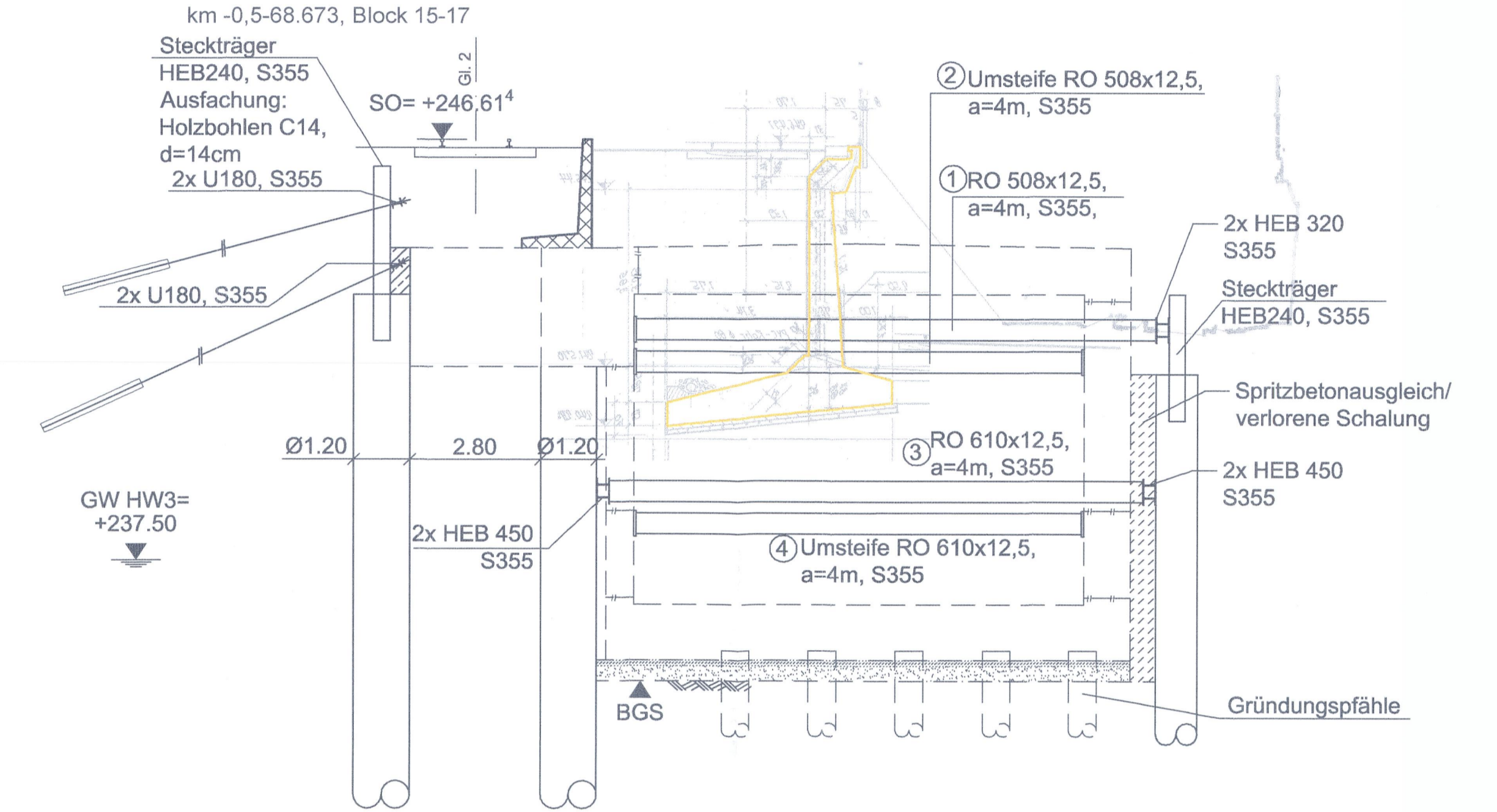
**SCHNITT B-B M 1:250**  
Bohrpfahlwand Block 10-17



**QUERSCHNITT E-E M 1:100**  
km -0,5-24.552, Block 10-14



**QUERSCHNITT F-F M 1:100**  
km -0,5-68.673, Block 15-17



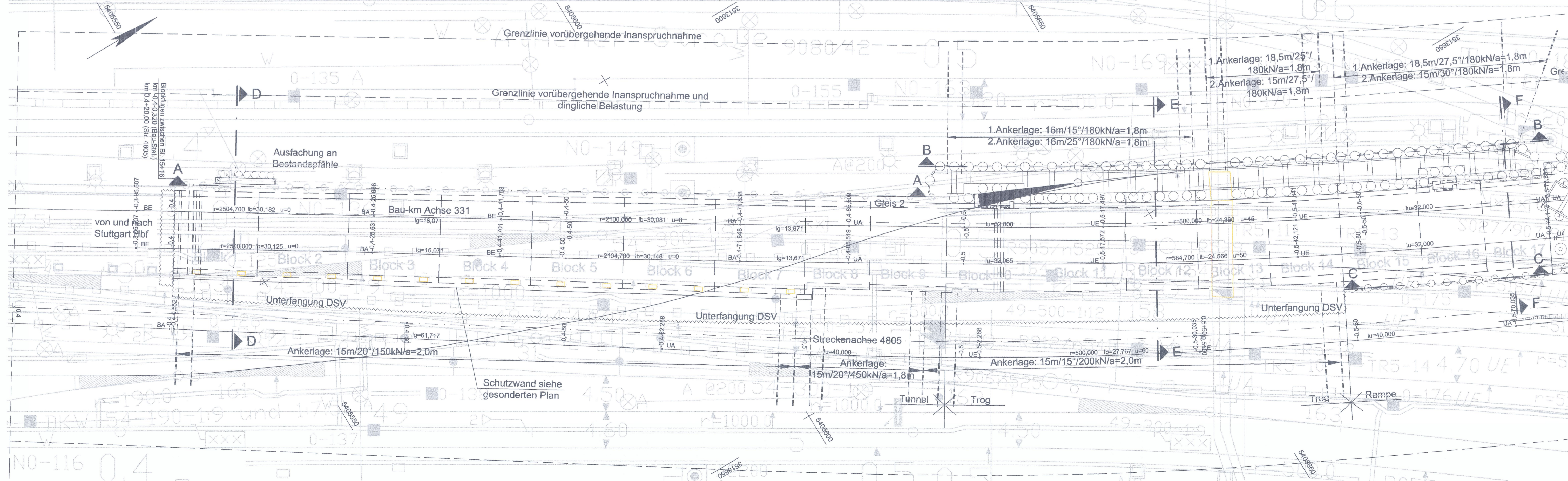
**Legende:**  
— Bestand  
— Planung  
— Rückbau

**Höhenangaben im NEUEN SYSTEM:**  
Höhendifferenz zw. altem (würt.) System und  
Neuem System: neu = alt + 0.123 m

Zugehörige Pläne	Plan-Nr.
Verbauplan 02, km -0,5-57,30 bis -0,7-14,85	E-01-50-SL4XX-04-TH-109
Verbauplan 03, km -0,5-57,30 bis -0,7-14,85	E-01-50-SL4XX-04-TH-110
Verbauplan 04, km -0,7-14,85 bis -0,8-76,00	E-01-50-SL4XX-04-TH-111

- Im Lageplan sind die maximale Längen der Anker dargestellt
- Endgültige Abmessungen nach statischen Erfordernissen
- Alle Steifen sind vorzuspannen

**LAGEPLAN M 1:250**



Index	Änderungen bzw. Ergänzungen	Name	Datum



**zur Vorlage beim BAP/Prüfungsausschuss (Bauvergabebehörden)**      **Festgabe zur Bauausführung (Bauvergabebehörden):**

Orl. Datum, Unterschrift: Auftragnehmer: DB Netz AG Theodor-Heuss-Allee 7 70569 Frankfurt (AM)	Orl. Datum, Unterschrift: Planverfasser: Ingenieurbüro Grottel Robert-Koch-Str. 13-17 70372 Stuttgart Tel. 07141 9921-1 Fax. 07141 9921-147	Orl. Datum, Unterschrift: Auftraggeber: SWECO Adlonstr. 11 70372 Stuttgart Tel. 07141 9921-1 Fax. 07141 9921-147
--	---	--

Projekt: **Verbauplan 01**  
 km -0,4-00,32 bis km -0,5-57,30  
 Blatt: 1/4

Projekt: **Großprojekt Stuttgart 21**  
 Stuttgart 21 - U1m

Planungsphase	Prüfstatus	1	2	3	4	5	6
E 0 1 5 0	5 1 2 4 X X 0 4						

Strecke: 4805    km -0,4-00,00 bis -0,8-76,00    x