~~ra = 2560.000 m~~
~~lta = 40.049 m~~
~~a = 0.313 m~~
~~Stat -0.4-19.735~~
~~NW = N237.557 m~~

~~ra = 2390.000 m~~
~~lta = 15.184 m~~
~~a = 0.048 m~~
~~Stat -0.5-86.750~~
~~NW = N237.686 m~~

~~ra = 2560.000 m~~
~~lta = 31.940 m~~
~~a = 0.199 m~~
~~Stat -0.7-98.000~~
~~NW = N235.165 m~~

ra = 2560.000 m
lta = 14.024 m
a = 0.038 m
Stat -1.4-33.021
NW = N243.433 m

ra = 2560.000 m
lta = 49.152 m
a = -0.472 m
Stat -0.4-32.774
NW = 237.953 m

ra = 4435.000 m
lta = 15.905 m
a = 0.029 m
Stat -0.4-97.832
NW = 237.537 m

ra = 2560.000 m
lta = 16.263 m
a = -0.052 m
Stat -0.5-84.876
NW = 237.604 m

ra = 2560.000 m
lta = 31.941 m
a = 0.199 m
Stat -0.7-97.058
NW = 235.072 m

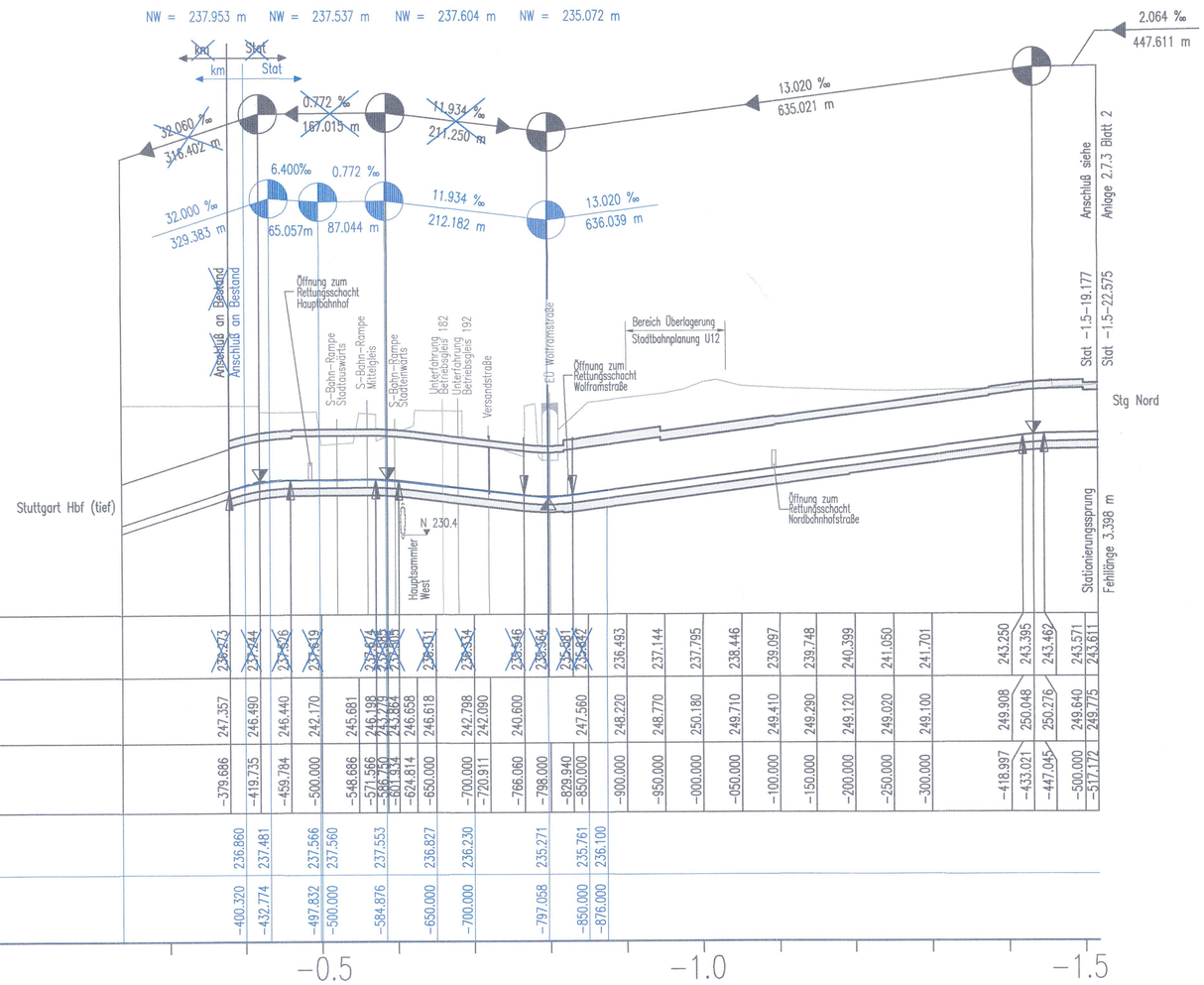

Gemarkung Stuttgart

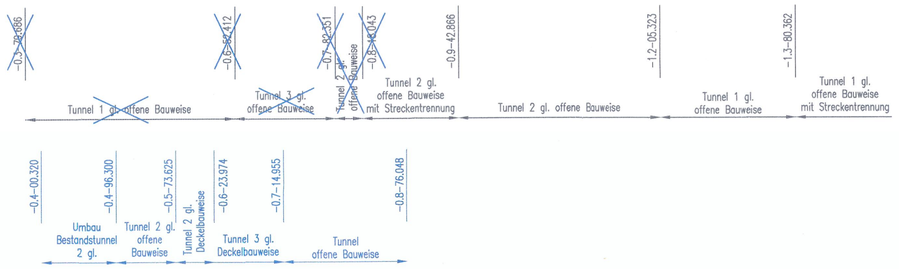

Legende:

Planänderung

Höhenangaben im NEUEN SYSTEM:
Höhendifferenz zw. altem (württ.) System und Neuem System

Stuttgart 21

DB

Umgestaltung des Bahnknotens Stuttgart

Ausbau- und Neubaustrecke Stuttgart – Augsburg
Bereich Stuttgart – Wendlingen mit Flughafenanbindung

Planfeststellungsabschnitt 1.5 Zuführung Feuerbach/Bad Cannstatt – Generalplanung
Bau-km -4.0-90.340 bis Bau-km -0.4-42.000 / Stat. -4.8-64.359 bis Bau-km -0.4-42.000

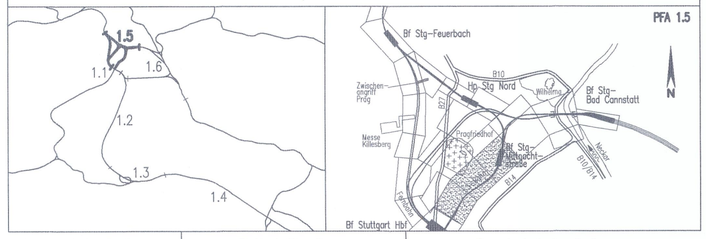

Geographische Codierung					Blattschnittcodierung					Organisatorische Codierung						
1.5	0	4	0	0	4	8	0	5	X X X X X	P	I	s	h	ü	V M Z 1	0 0
PFA	Bauabschnitt		Blattschnitt		Streckennummer				Bezirk	Phase	Planzeichen				Gewerk Ebene	Planinhalt Index

Auftraggeber
DB NETZE
DB Projekte Stuttgart-Ulm GmbH
Hüppelenstraße 17
70191 Stuttgart
Tel. 07 11 / 93319 - 0
Fax. 07 11 / 93319 - 495

Ersteller Planänderung:
SWECO
Sweco GmbH
Postfach 103143
60081 Frankfurt am Main
Hesauer Landstr. 135-137
D-60314 Frankfurt am Main
Telefon +49 69 95921-0
Telefax +49 69 95921-284

Planer – bearbeitet im Auftrag der DBProjekte Stuttgart-Ulm GmbH
Planungsgemeinschaft SI/IBV für Stuttgart 21 PFA 1.5
SPIEKERMANN GmbH
Tübinger Straße 10
70176 Stuttgart
Tel. 0711/ 22 42-0
Fax. 0711/ 22 42-249
INGENIEURBÜRO VÖSSING
Theodor-Heuss-Straße 6
70174 Stuttgart
Tel. 0711/ 22 55 89-0
Fax. 0711/ 22 55 89-70

Stuttgart, den 17.12.02

Übersichtshöhenplan

S-Bahn von Stuttgart Hbf, Achse 332
Str. 4805 Stg Nord – Stuttgart Hbf, Stat -1.5-19.177 bis -0.3-79.686

	Datum	Name
Gezeichnet	12/02	Volk (IBV)
Bearbeiter	12/02	Memmler (IBV)

Maßstab 1:5000/500

"Urheberschutz" – Alle Rechte bei der DBProjekte Süd GmbH

Änderungsvermerke

Index	Änderungen	Datum	Name
A	Änderung der Gleisachse	15.03.2017	Schwarze/Wallon

Freigabe DBProjekte Stuttgart-Ulm GmbH
Stuttgart, gez.
Datum: 15.06.2016

Ersatz für Plan-Nr. Phase Index
Ersetzt durch Plan-Nr.

Genehmigung

Datum	Unterschrift

Planfestgestellt gem. § 18 AEG i.V.m. § 75 Abs. 3 VwVfG am 23.11.2012, Az. 551pä/311-2016/0015 Eisenbahn-Bundesamt, Außenstelle Karlsruhe/Stuttgart
Im Auftrag
Runge

EISENBAHN-BUNDESAMT • AUSSENSTELLE KARLSRUHE/STUTTGART

Anlage Planfeststellungsunterlagen
Anlage 2.7.4
Blatt 2A von 2

G:\PROJEKTE