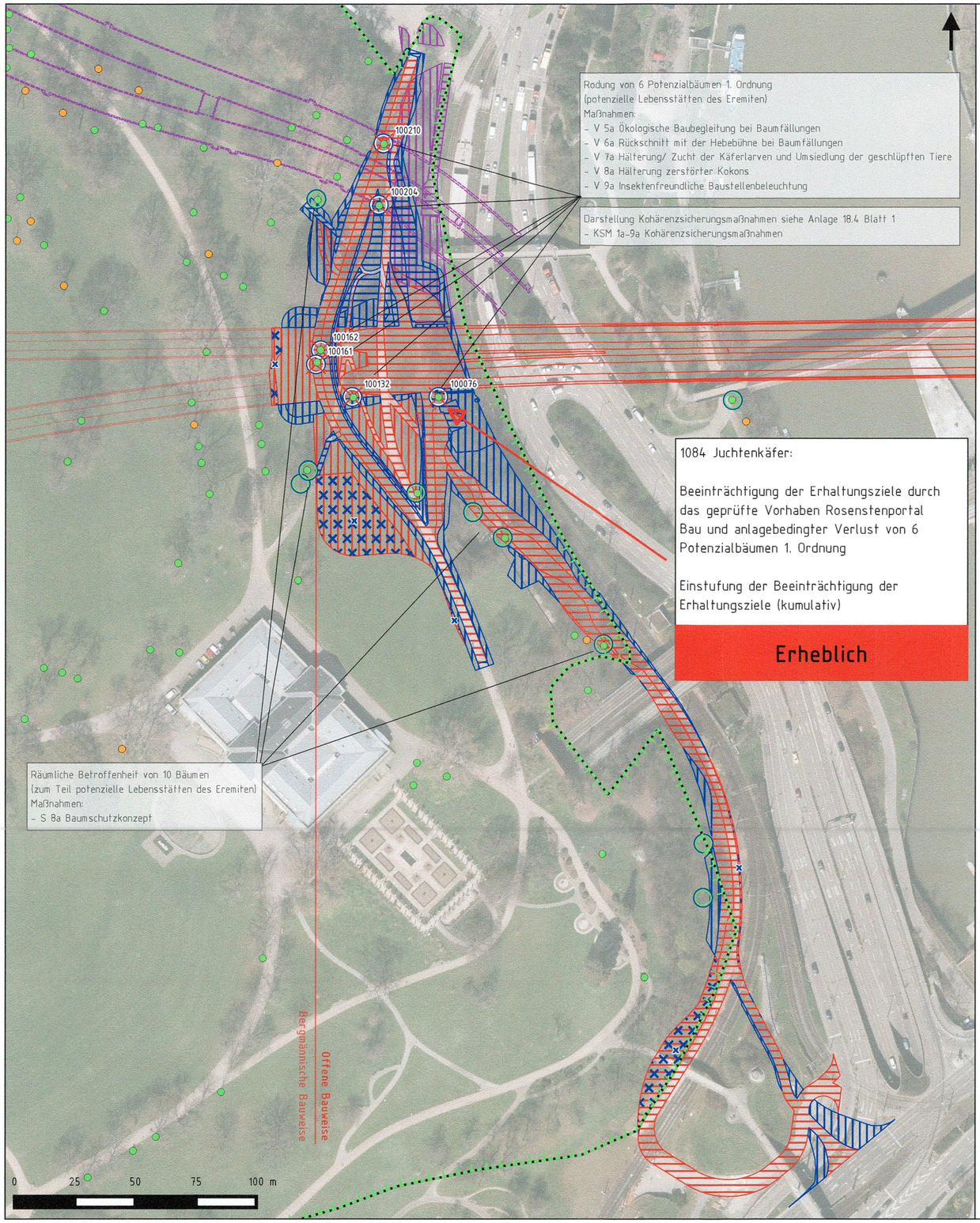

Nur zur Information

Stuttgart 21

DBProjekt Stuttgart 21

Deutsche Bahn DB

Legende

Detailkarte 18.4 Blatt 4 von 4

1. Projekt DB

Planänderung

- Eingriffe bauzeitlich
- Eingriffe dauerhaft
- Wegfall im Zuge Planänderung
- Bergmännische Bauweise
- Rodung v. Potenzialbäumen Eremit (Nr.)
- S 8a Erhaltung von Bäumen

planfestgestellt

- Eingriffe bauzeitlich
- Eingriffe dauerhaft

2. Projekt LH Stuttgart (kumulativ, nachrichtlich)

B-Plan Ca 264 (nachr. Übernahme)

- bauzeitlich
- dauerhaft
- Tunnel

3. Information NATURA 2000 (nachrichtlich)

- FFH-Gebiet 7220-311

Osmoderma eremita

- Lebensstätte (Brutbaum)

Osmoderma eremita

- Potenzielle Lebensstätte

Maßstab:

1:1.500

Kartengrundlagen:

Ortho-Luftbild (Herausgeber: Landesamt für Geoinformation und Landentwicklung Baden-Württemberg, Büchsenstraße 54, 70174 Stuttgart)

Umgestaltung des Bahnknotens Stuttgart

Ausbau- und Neubaustrecke Stuttgart - Augsburg
Bereich Stuttgart-Wendlingen mit Flughafenanbindung

Planfeststellungsabschnitt 1.5 Zuführung Feuerbach/Bad Cannstadt - Generalplanung

Bau-km -4.0-90.340 bis Bau-km -4.0-4.000 / Stat. -4.8-64.359 bis Bau-km -0.4-42.000

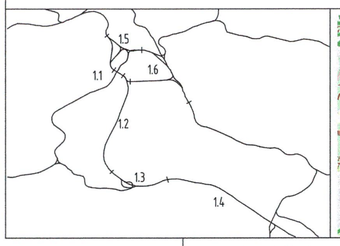

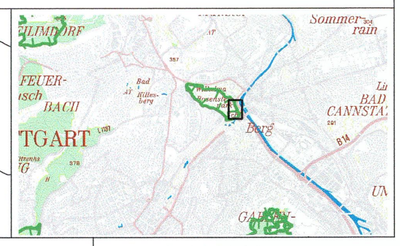

Geographische Codierung			Blattschnittcodierung			Organisatorische Codierung					
1.5	0		4	7	0	A	0	1	2	P	L	V	V	k	4	6	0
PFA	Bauabschnitt	Blattschnitt	Streckennummer			Bezirk				Phase	Planzeichen		Gewerk	Ebene	Planinhalt	Index

Auftraggeber

Projekt Stuttgart - Ulm GmbH
Räpplenstraße 17
70191 Stuttgart
Tel: 0711/ 9331919-0

Projektsteuerung

Planer - bearbeitet im Auftrag der Projekt Stuttgart - Ulm GmbH

bioplan Gutachterbüro für Stadt- und Landschaftsökologie Leipzig
Dr. Petra Strzelczyk
Schreberstraße 14
04109 Leipzig
Tel: 0341-4 61 20 22

StegnerPlan | Büro für Landschaftsplanung und Naturschutz
Dr. Jan Stegner
Bitterfelder Straße 24
04849 Bad Düben
Tel: 034243-42 40 77

Maßnahmen des Landschaftspflegerischen Begleitplans im FFH-Gebiet Glemswald und Stittgarter Bucht (DE7220-311) Teilgebiet Rosensteinpark

	Datum	Name
Gezeichnet	16/02	Stegner (JS)
Bearbeiter	16/02	Stegner (JS)
Geändert	16/12	Stegner (JS)

Maßstab 1:1.500

"Urheberschutz" - Alle Rechte bei der DB Projekt Stuttgart-Ulm GmbH

Änderungsvermerke

Index	Änderungen	Datum	Name

Genehmigungsvermerk - Eisenbahn-Bundesamt

Datum	Genehmigungsvermerk	Name	Unterschrift

Freigabe DB Projekt Stuttgart - Ulm GmbH

Datum

Ersatz für Plan-Nr. Phase Index

Ersetzt durch Plan-Nr.

Anlage Planfeststellungsunterlagen

Anlage 18.4

Blatt 4 von 4

Planstand: 12.12.2016