# Verbindungsbauwerk 1.5.2.3
## Stat −2.5−37.000 (Achse176) bis −2.5−59.011 (Achse 136)
(siehe auch Anlage 7.2.9.1)

### Horizontalschnitt Verbindungsbauwerk 1.5.2.3
M 1:250

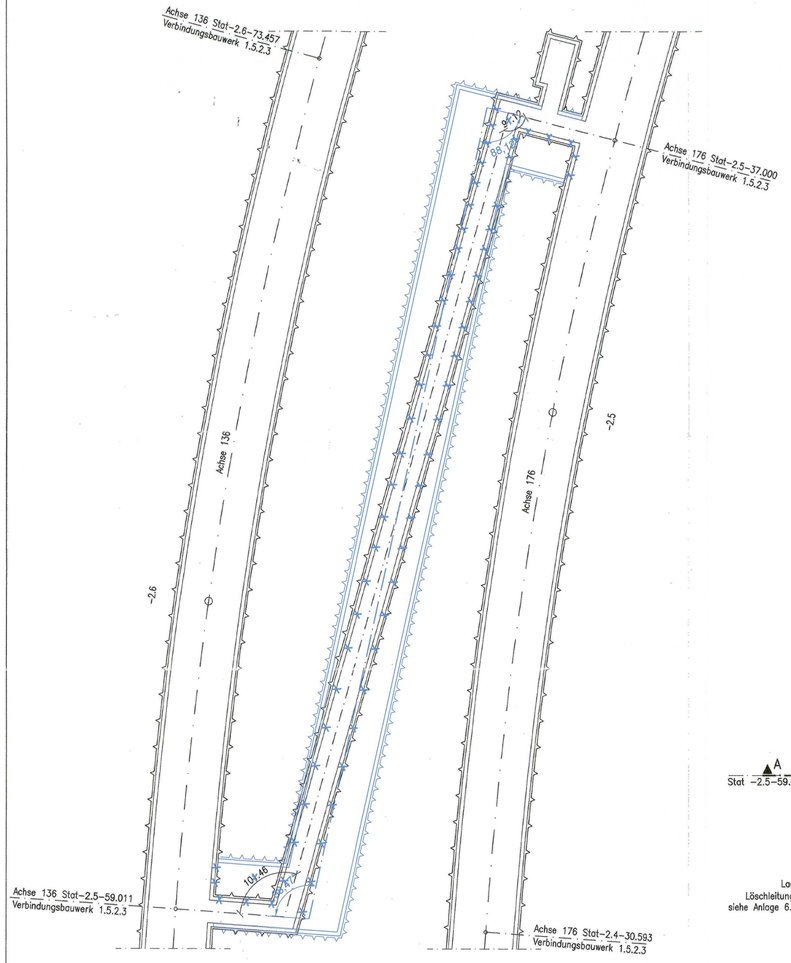


### Schnitt A−A
M 1:100

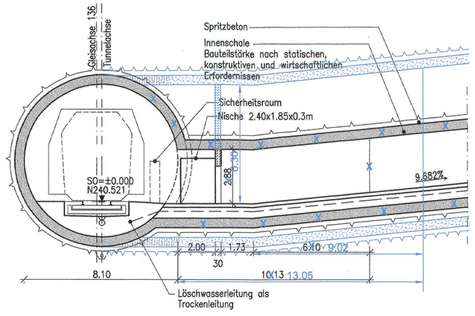


### Schnitt B−B
M 1:100

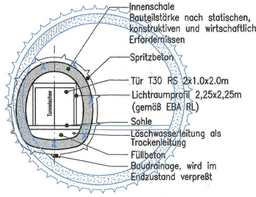


### Schnitt C−C
M 1:100

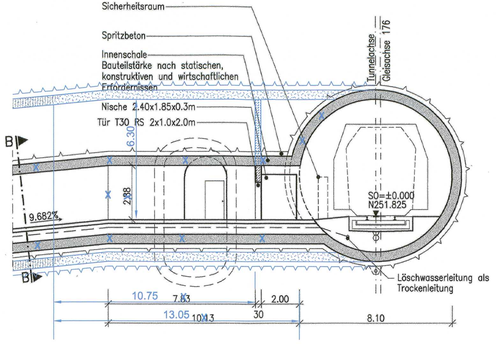


### Grundriss (Achse136)
M 1:100

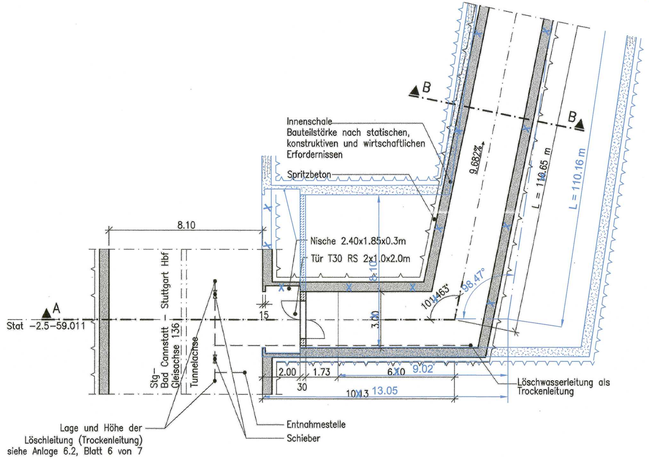


### Grundriss (Achse 176)
M 1:100

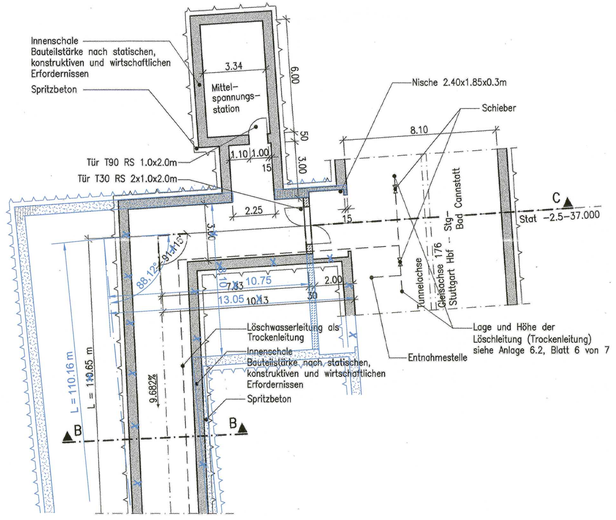


M 1:100
2m 1m 0 1m 5m 10m

M 1:250
5m 0 10m 25m

**LEGENDE:**

- Stahlbeton
- Beton, unbewehrt


Planänderung gezeichnet von:
ARGE Tunnel Cannstatt S21 (ATC S21)
Heilbronner Straße 302
70479 Stuttgart
Tel. 0711/81007-0


## Bauwerksangaben:

| Verbindungs-bauwerk (Richtung Bad Cannstatt) | Station bezogen auf Achsen 176 | Station bezogen auf Achsen 136 | Länge der Verbindungs-bauwerke [m] | Schleusen-länge [m] | Höhendifferenz Achsen 176/136 [m] |
|---|---|---|---|---|---|
| 1.5.2.2 | −2.9−07.000 | −3.0−19.974 | 64.54 | 59.94 | 03.899 |
| 1.5.2.3 | −2.5−37.000 | −2.5−59.011 | 130.91 | 126.31 | 11.304 |
| 1.5.2.4 | −2.0−66.000 | −2.0−59.500 | 161.16 | 156.56 | 14.310 |
| 1.5.2.5 | −1.6−45.000 | −1.6−35.000 | 167.63 | 163.03 | 14.324 |
| 1.5.2.6 | −1.1−50.000 | −1.1−50.000 | 152.53 | 147.93 | 13.882 |
| 1.5.2.7 | Bau−km −0.6−54.00 | | 15.85 | 12.00 | 0.210 |

Höhenangaben im NEUEN SYSTEM:
Höhendifferenz zw. altem (württ.) System und Neuem System

erstellt von: müller+hereth


Prof.Dr.-Ing. L. Müller – Dipl.-Ing. A. Hereth
Ingenieurbüro für Tunnel- und Felsbau
Karlstraße 49b
76133 Karlsruhe
Tel. (0721) 35481-0
Fax. (0721) 35481-29


Stuttgart 21

DB

Planfeststellung gemäß § 18 AEG durch Beschluß vom 13. Okt. 2005
Az.: 53100 PRF-22 21-PFAE.5

Eisenbahn-Bundesamt
Abt. Kalkulationsbüro
Im Auftrag
Bundesamt für Eisenbahnwesen
Bundesamt für Verkehr
Bundesamt für Verkehr und digitale Infrastruktur
Bundesamt für Logistik und Mobilität
Bundesamt für Güterverkehr
Bundesamt für Seeschiffahrt und Hydrographie
Bundesamt für Seeschiffahrt und Hydrographie
Bundesamt für Seeschiffahrt und Hydrographie