

# Längsschnitt Tunnel 1 gl. offene Bauweise Stat -0.3-50.000 bis -0.5-10.000

Höhenangaben im NEUEN SYSTEM:  
Höhendifferenz zw. altem (württ.)  
System und Neuem System

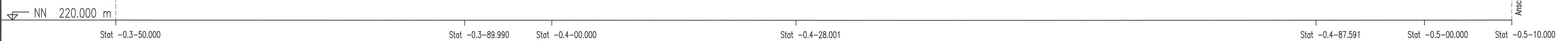
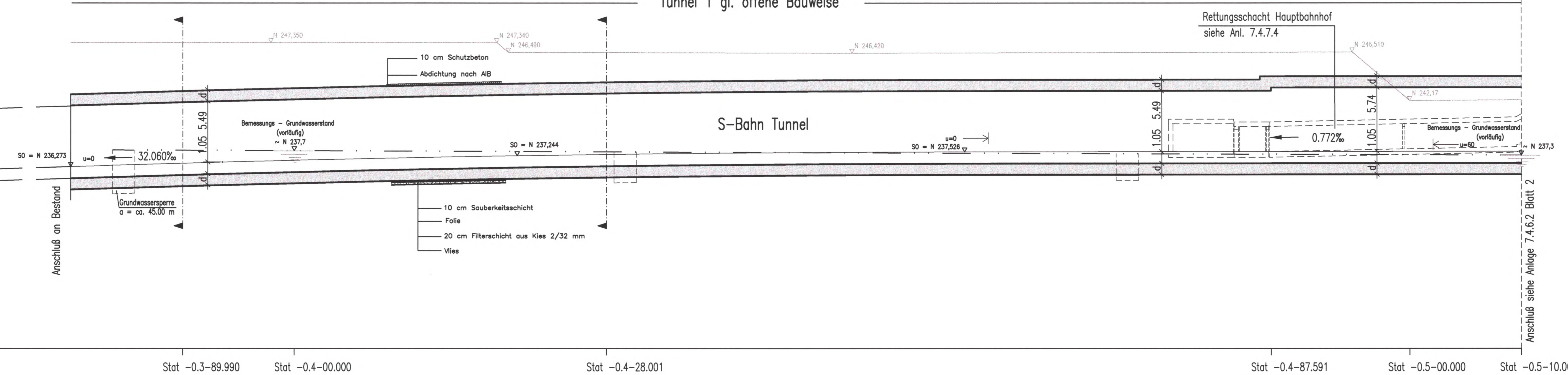
von Stuttgart Hbf (tief)

nach Stg Nord

Tunnel 1 gl. offene Bauweise

Rettungsschacht Hauptbahnhof  
siehe Anl. 7.4.7.4

S-Bahn Tunnel



Darstellung der Maßnahmen für  
Bodenverbesserung bzw. Tiefgründung  
siehe Querschnitte  
Sicherheitsdrainage siehe Querschnitte

**Legende:**  
 Stahlbeton  
 Ausführungsart des Verbau und Festlegung  
der Verankerung nach statischen Erfordernissen  
 d = Bauwerksabmessungen nach statischen,  
konstruktiven und wirtschaftlichen Erfordernissen

Stuttgart **21**

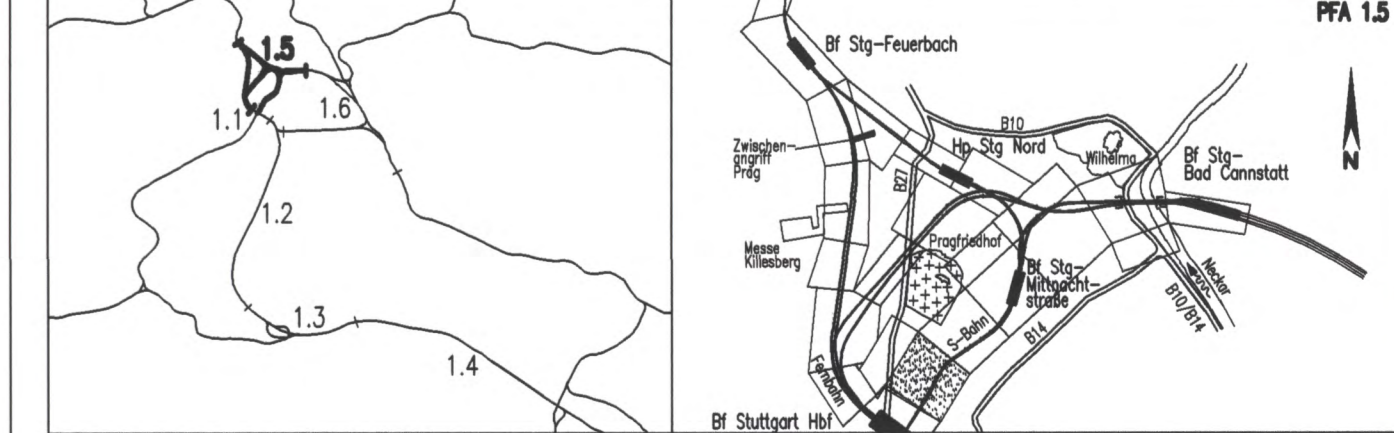
Planfestgestellt gemäß § 13 Abs. 1 S. 1 Nr. 1  
durch Bescheid vom **13. Okt. 2006**

Az.: 59160 PAP-Pf-Planfestst. 5

Eisenbahn-Bundesamt  
St. Karlsruhe/Stuttgart

Umgestaltung des Bahnknotens Stuttgart  
Ausbau- und Neubaustrecke Stuttgart – Augsburg  
Bereich Stuttgart – Wendlingen mit Flughafenanbindung

Planfeststellungsabschnitt 1.5 Zuführung Feuerbach/Bad Cannstatt – Generalplanung  
Bau-km -4.0-90.340 bis Bau-km -0.4-42.000 / Stat. -4.8-64.359 bis Bau-km -0.4-42.000



Geographische Codierung 1.5   4   5   0   0	Blattschnittcodierung 4   8   0   5   X   X   X   X   X	Organisatorische Codierung P   I   b   q   I   L   4   T   0   0
Auftraggeber DBProjekte Süd GmbH Wolfrumstraße 20 70191 Stuttgart Tel. 07 11 / 2 27 85 - 0 Fax. 07 11 / 2 27 85 - 999	Projektsteuerung Drees & Sommer Infra Consult & Management GmbH Lautenschlagerstraße 2 70173 Stuttgart Tel. 07 11 / 22 29 33 - 10 Fax. 07 11 / 22 29 33 - 90	Planer - bearbeitet im Auftrag der DBProjekte Süd GmbH Planungsgemeinschaft S/IBV für Stuttgart 21 PFA 1.5 SPICKERMANN GmbH Tübinger Straße 10 70178 Stuttgart Tel. 0711 / 22 42-0 Fax. 0711 / 22 42-249

Bauwerkslängsschnitt		Datum	Name
Tunnel, eingleisig, offene Bauweise Achse 332 (S-Bahn) Str. 4805 Stg Nord - Stuttgart Hbf (tief), Stat -0.5-10.000 bis -0.3-50.000		12/02	Volk (IBV)
"Urheberschutz" - Alle Rechte bei der DBProjekte Süd GmbH		12/02	Memmler (IBV)
Änderungsvermerke		Maßstab: 1:200	

Index	Änderungen	Datum	Name

Gemeinsam genehmigt durch:  
 Datum: 18.12.02  
 Gez. R. Baur  
 Datum: 18.12.02  
 Ersatz für Plan-Nr. [ ] [ ]  
 Ersetzt durch Phase [ ] [ ]  
 Plan-Nr. Index [ ] [ ]

Anlage Planfeststellungsunterlagen  
 Anlage 7.4.7.2  
 Blatt 2 von 2