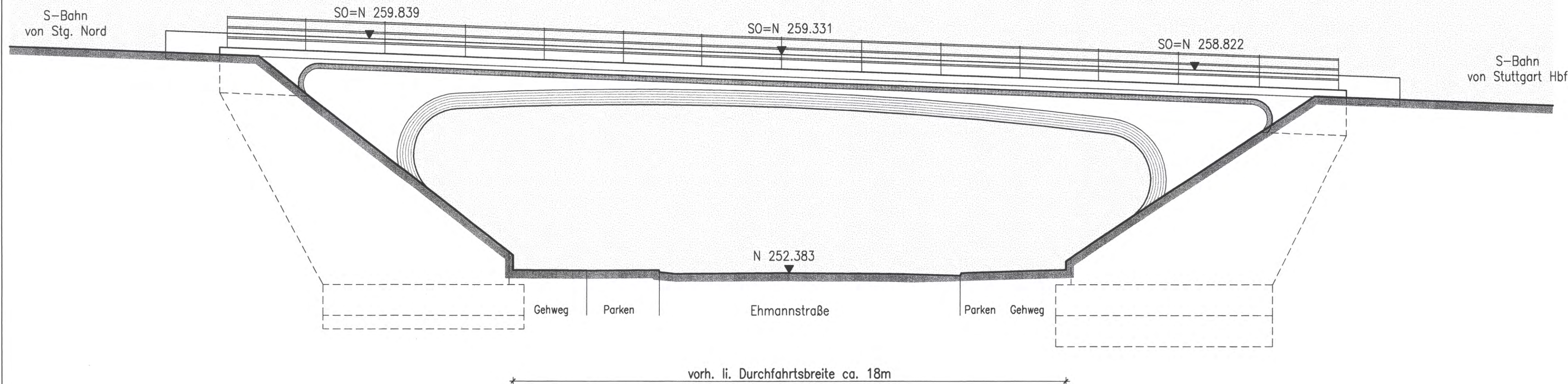
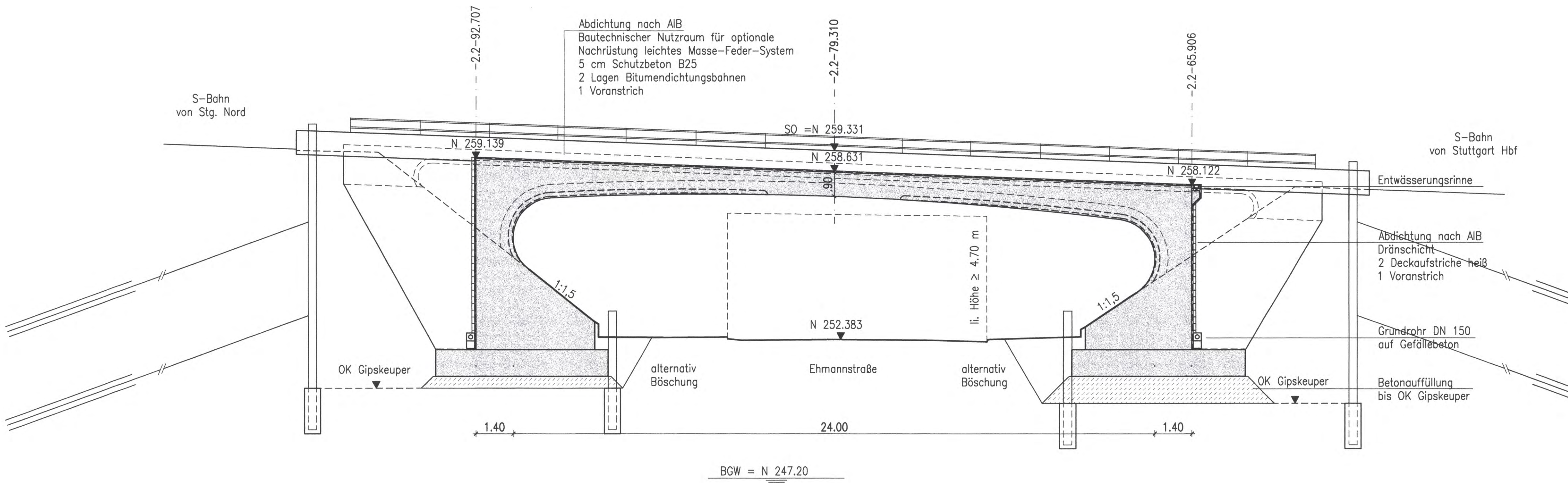


Ansicht West M=1:100



Längsschnitt in Achse 312 M=1:100



Stahlbeton

Ausführungsart des Verbaus und Festlegung der Verankerung nach statischen Erfordernissen

Bauwerksabmessungen nach statischen Erfordernissen

Höhenangaben im NEUEN SYSTEM:
Höhendifferenz zw. altem (würtl.) System und Neuem System

Stuttgart **21**

Planfestgestellt gemäß § 5 Abs. 1 AEG durch Beschluss vom **13. Okt. 2010** **DB**

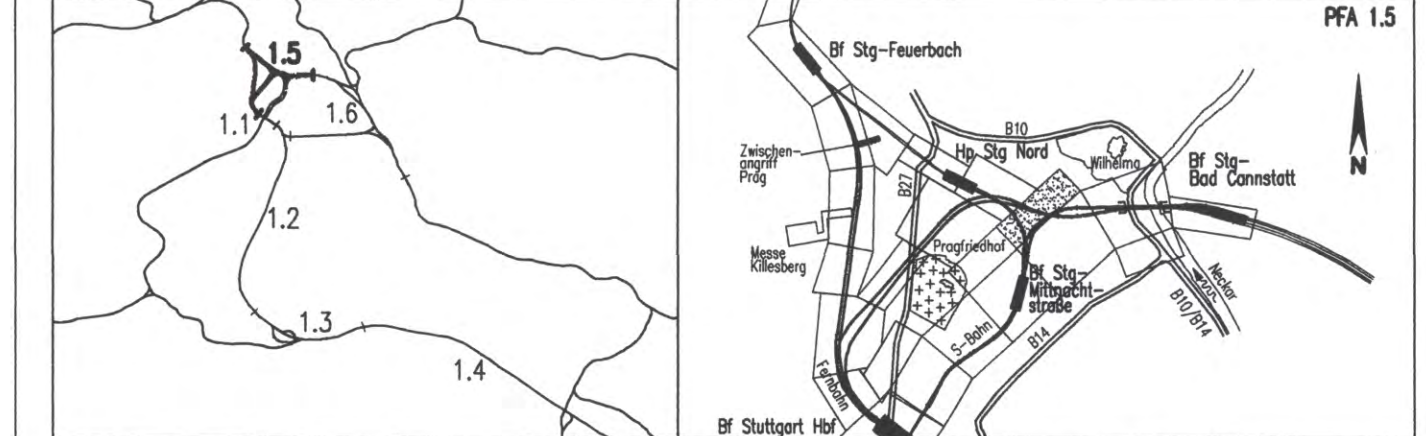
Az.: 59160 PAP-PS-21-FA1.5

Eisenbahn-Bundesamt
St. Karlsruhe/Stuttgart

Im Auftrag *Kaufmann*

Umgestaltung des Bahnknotens Stuttgart
Ausbau- und Neubaustrecke Stuttgart - Augsburg
Bereich Stuttgart - Wendlingen mit Flughafenanbindung

Planfeststellungsabschnitt 1.5 Zuführung Feuerbach/Bad Cannstatt - Generalplanung
Bau-km -4.0-90.340 bis Bau-km -0.4 -42.000 / Stat. -4.8-64.359 bis Bau-km -0.4-42.000



Geographische Codierung 1.5 6 0 0 0 0 PFA Bauabschnitt Blattschnitt	Blattschnittcodierung 4 8 0 5 x x x x x x Streckennummer Bezirk	Organisatorische Codierung P 1 b q L 1 5 0 0 Phase Planzeichen Gewerk Ebene Planinhalt Index
Auftraggeber DBProjekte Süd GmbH Wolfenstraße 20 70191 Stuttgart Tel. 07 11 / 2 27 85 - 0 Fax. 07 11 / 2 27 85 - 999	Projektsteuerung Drees & Sommer Infra Consult & Management GmbH Ludwigsplatz 2 70173 Stuttgart Tel. 07 11 / 22 29 33 - 10 Fax. 07 11 / 22 29 33 - 90	Planner - bearbeitet im Auftrag der DBProjekte Süd GmbH Planungsgemeinschaft SJ/BN für Stuttgart 21 PFA 1.5 INGENIEURBÜRO VOSSING Theodor-Haus-Strasse 6 70176 Stuttgart Tel. 0711/ 22 42-0 Fax. 0711/ 22 42-249

Bauwerkslängsschnitt		Datum	Name																																												
Eisenbahnbrücke über die Ehmmanstraße, Achse 312 (S-Bahn) Str. 4805 Stg Nord - Stuttgart Hbf (tief) Stat -2.2-92.707 bis -2.2-65.906		12/02	Stanzl (SI)																																												
"Urheberschutz" - Alle Rechte bei der DBProjekte Süd GmbH		12/02	Stanzl/Straub (SI)																																												
Änderungsvermerke		Maßstab: 1:100																																													
<table border="1"> <thead> <tr> <th>Index</th> <th>Änderungen</th> <th>Datum</th> <th>Name</th> </tr> </thead> <tbody> <tr><td> </td><td> </td><td> </td><td> </td></tr> <tr><td> </td><td> </td><td> </td><td> </td></tr> <tr><td> </td><td> </td><td> </td><td> </td></tr> <tr><td> </td><td> </td><td> </td><td> </td></tr> <tr><td> </td><td> </td><td> </td><td> </td></tr> <tr><td> </td><td> </td><td> </td><td> </td></tr> <tr><td> </td><td> </td><td> </td><td> </td></tr> <tr><td> </td><td> </td><td> </td><td> </td></tr> <tr><td> </td><td> </td><td> </td><td> </td></tr> <tr><td> </td><td> </td><td> </td><td> </td></tr> </tbody> </table>		Index	Änderungen	Datum	Name																																									Freigabe DBProjekte Süd GmbH gez. R. Baur <i>66-05</i> Datum: 18.12.02	
Index	Änderungen	Datum	Name																																												
Genehmigungsvermerk - Eisenbahn-Bundesamt		Ersatz für Plan-Nr. Phase Index Ersatz durch Plan-Nr. Index																																													
<table border="1"> <thead> <tr> <th>Datum</th> <th>Genehmigungsvermerk</th> <th>Name</th> <th>Unterschrift</th> </tr> </thead> <tbody> <tr><td> </td><td> </td><td> </td><td> </td></tr> <tr><td> </td><td> </td><td> </td><td> </td></tr> <tr><td> </td><td> </td><td> </td><td> </td></tr> </tbody> </table>		Datum	Genehmigungsvermerk	Name	Unterschrift													Anlage Planfeststellungsunterlagen Anlage 7.3.2.2 Blatt 1 von 1																													
Datum	Genehmigungsvermerk	Name	Unterschrift																																												