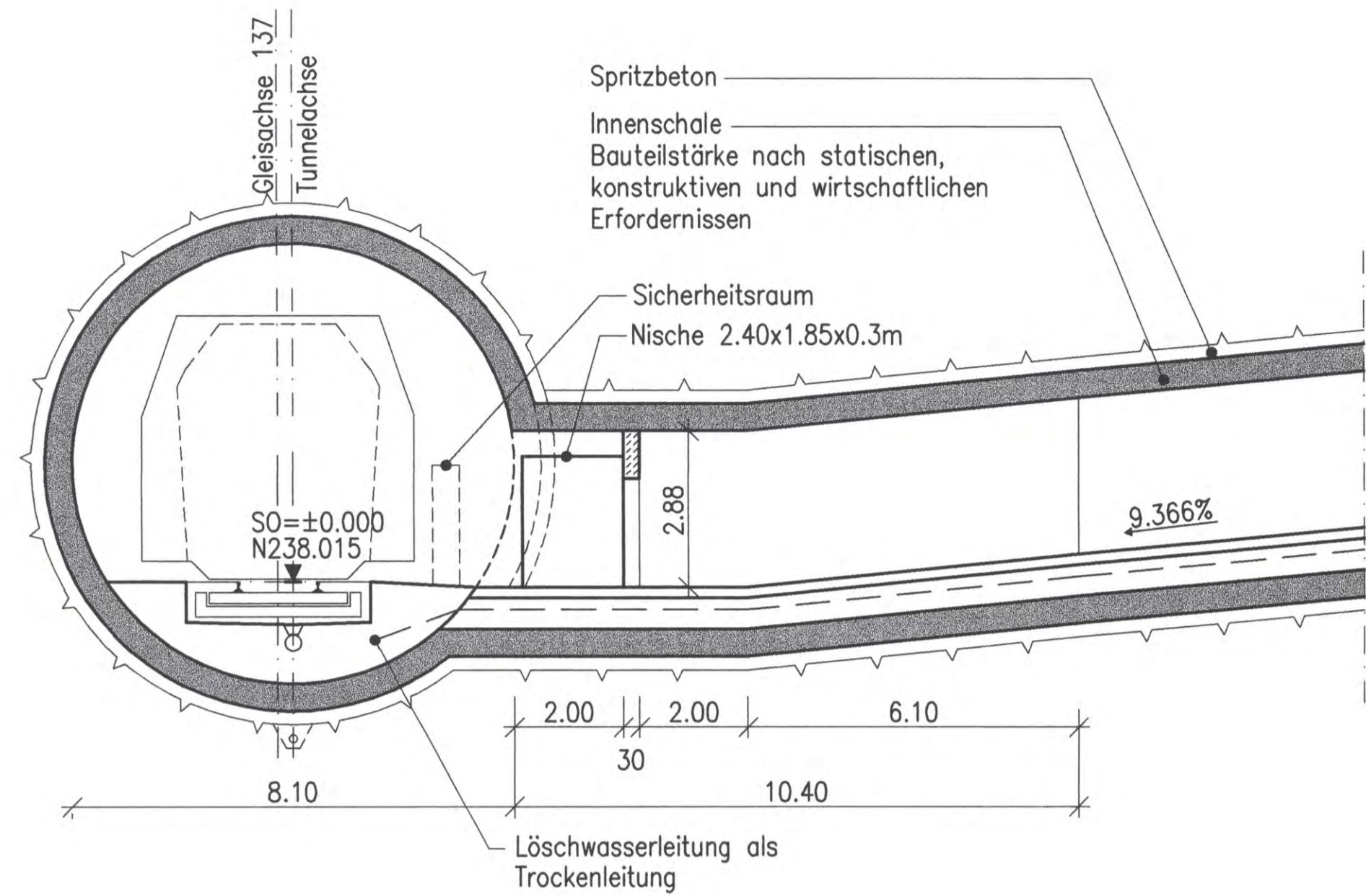
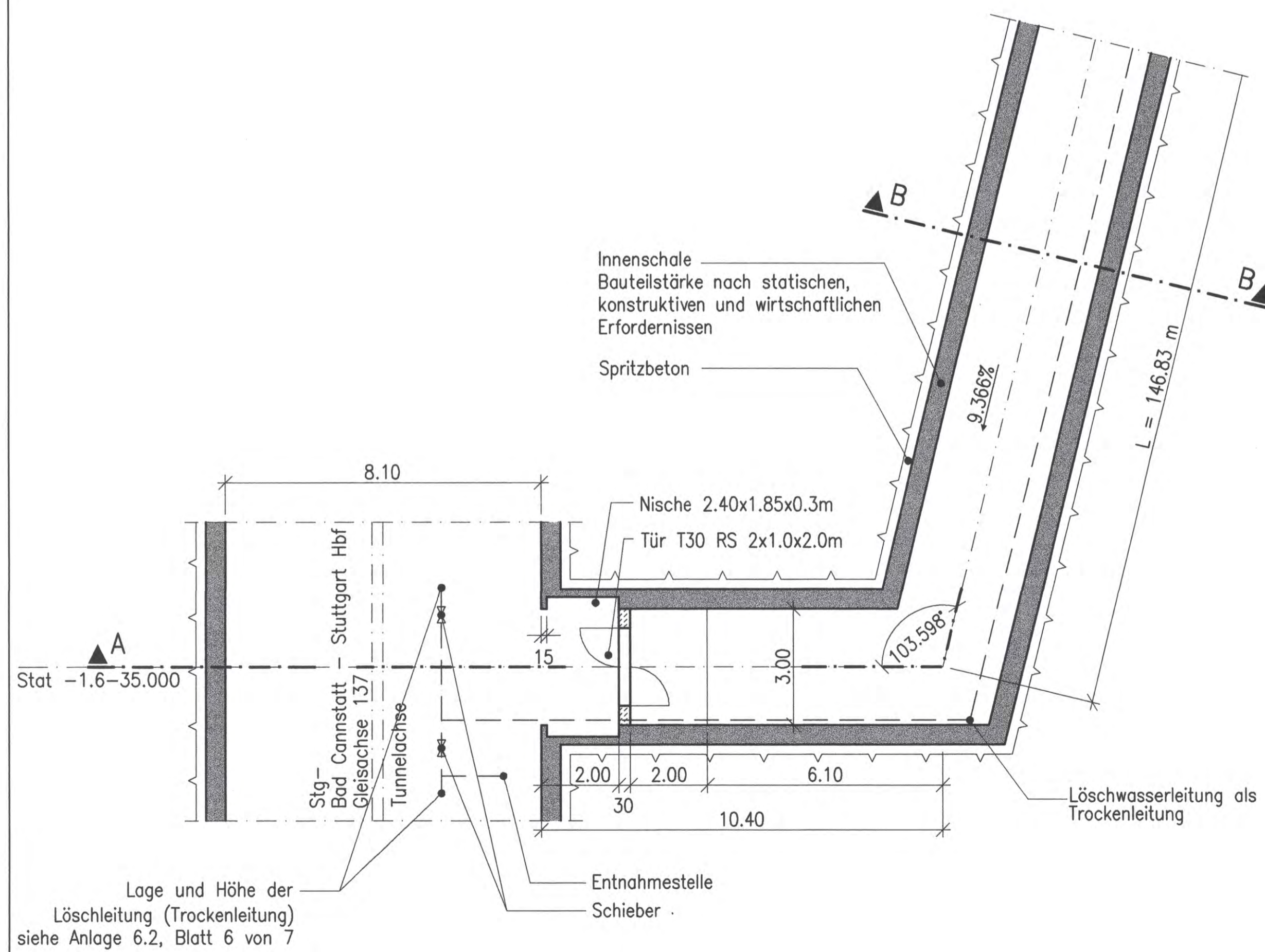


Schnitt A-A  
M 1:100

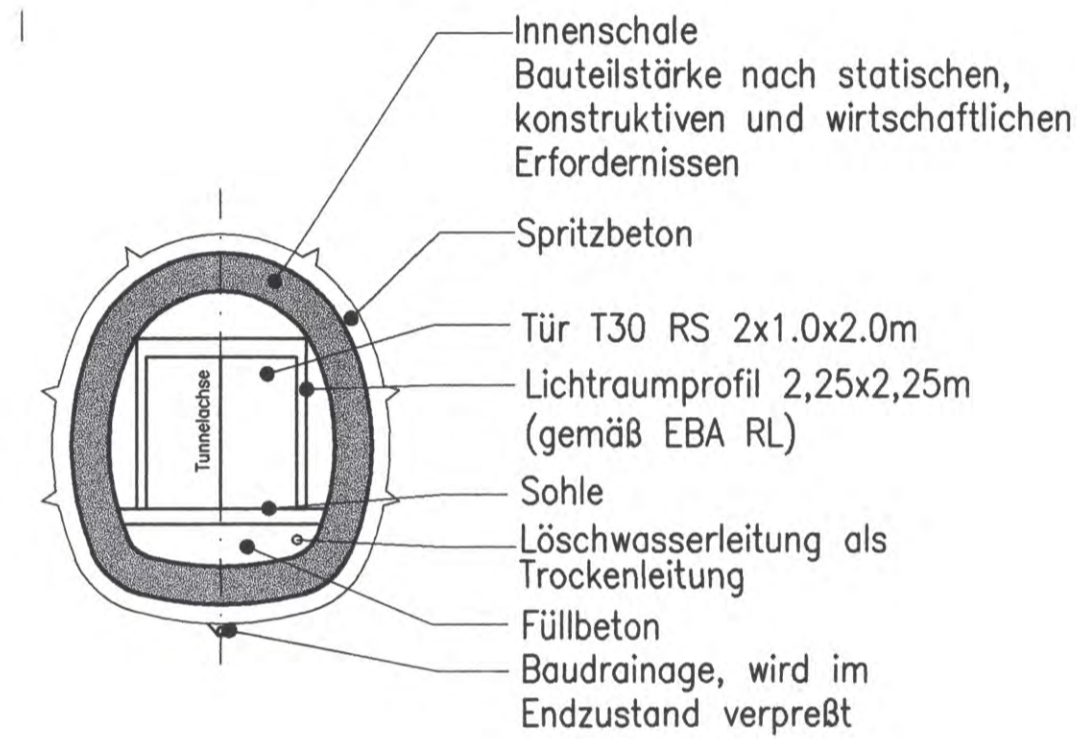


Grundriss (Achse 137)  
M 1:100

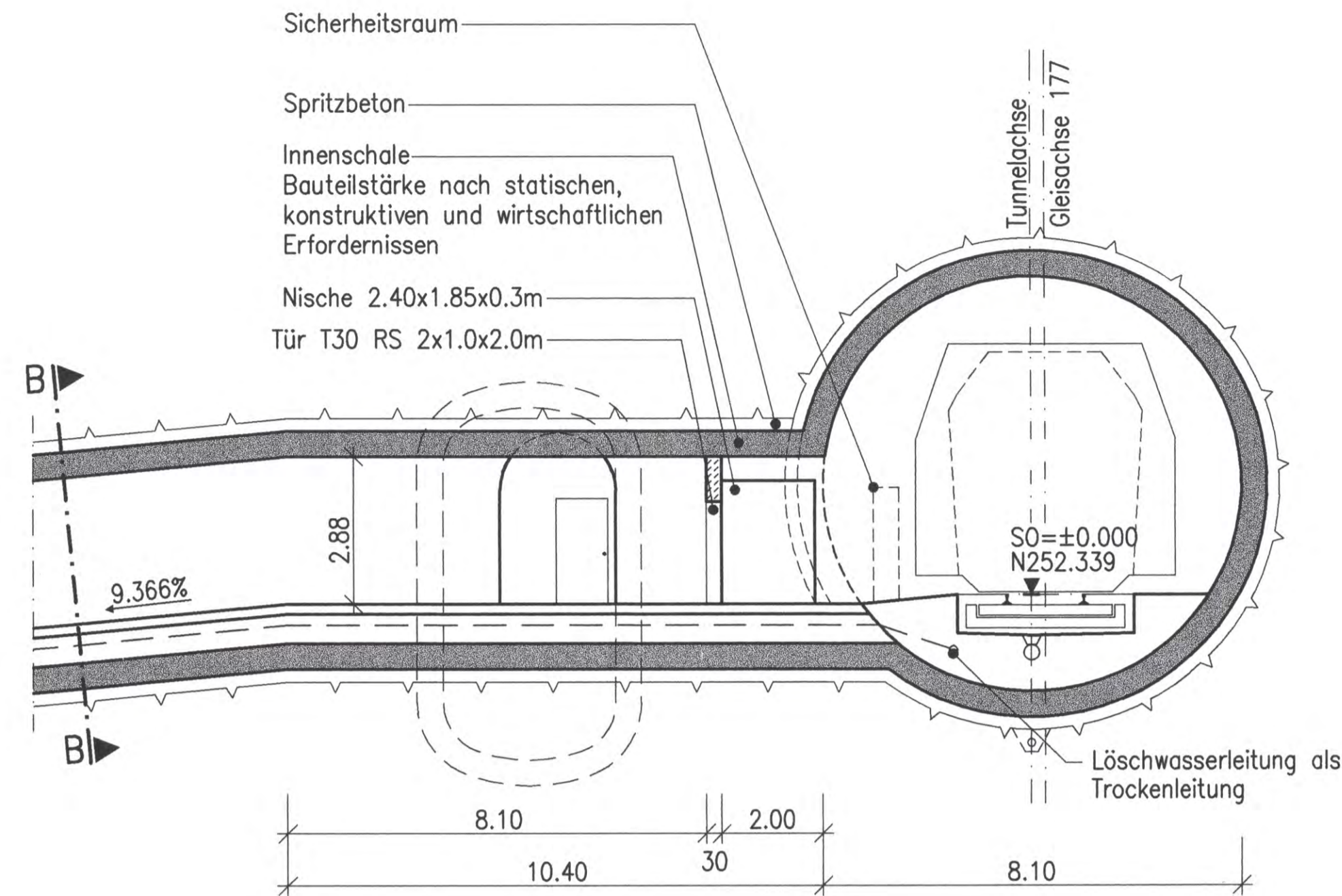


Verbindungsbauwerk 1.5.2.5  
Stat -1.6-45.000 (Achse 177) bis -1.6-35.000 (Achse 137)  
(siehe auch Anlage 7.2.13.1)

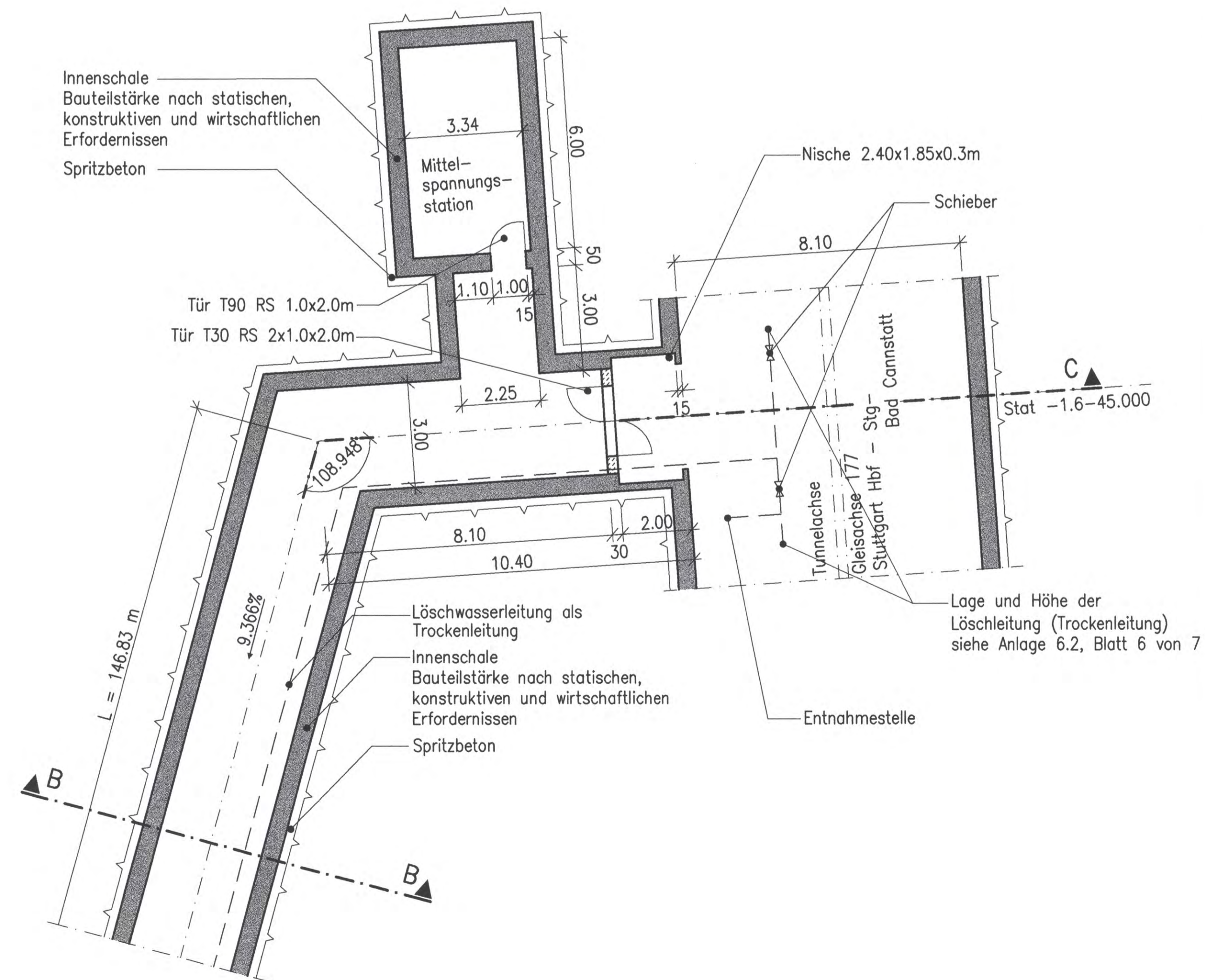
Schnitt B-B  
M 1:100



Schnitt C-C  
M 1:100



Grundriss (Achse 177)  
M 1:100



LEGENDE:

- Stahlbeton
- Beton, unbewehrt

Bauwerksangaben:

Verbindungs- bauwerk (Richtung Bad Cannstatt)	Station bezogen auf Achsen 176	Station bezogen auf Achsen 136	Länge der Verbindungs- bauwerke [m]	Schleusen- länge [m]	Höhendifferenz Achsen 176/136 [m]
1.5.2.2	-2.9-07.000	-3.0-19.974	64.54	59.94	03.899
1.5.2.3	-2.5-37.000	-2.5-59.011	130.91	126.31	11.304
1.5.2.4	-2.0-66.000	-2.0-59.500	161.16	156.56	14.310
1.5.2.5	-1.6-45.000	-1.6-35.000	167.63	163.03	14.324
1.5.2.6	-1.1-50.000	-1.1-50.000	152.53	147.93	13.882
1.5.2.7	Bau-km -0.6-54.00		15.85	12.00	0.210

Höhenangaben im NEUEN SYSTEM:  
Höhendifferenz zw. altem (württ.)  
System und Neuem System

erstellt von: müller+hereth  
Prof. Dr. L. Müller - Dipl.-Ing. A. Hereth  
Ingenieurbüro für Tunnel- und Felsbau  
Königsplatz 46b  
78133 Konstanz  
Tel. (0721) 35481-0  
Fax (0721) 35481-25

**Stuttgart 21**

Planfestgestellt gemäß § 13 Abs. 1 S. 1 Nr. 10 SGB V vom 13. Okt. 2009

Az.: Eisenbahn-Bundesamt  
ASt. Karlsruhe/Stuttgart  
Icy Auftrag

**Umgestaltung des Bahnknotens Stuttgart**  
Ausbau- und Neubaustrecke Stuttgart - Augsburg  
Bereich Stuttgart - Wendlingen mit Flughafenanbindung

Planfeststellungsabschnitt 1.5 Zuführung Feuerbach/Bad Cannstatt - Generalplanung  
Bau-km -4.0-90.340 bis Bau-km -0.4-42.000 / Stat -4.8-64.359 bis Bau-km -0.4-42.000

Geographische Codierung: 15 7 5 0 0 0  
Blattschnittcodierung: 4 7 1 5 X X X X X  
Organisatorische Codierung: P l b q | A | T | 0 0

Auftraggeber: DB Projekte Süd GmbH  
Planer: bearbeitet im Auftrag der DB Projekte Süd GmbH

**Bauwerksschnitte**  
Verbindungsbauwerk 1.5.2.5 Fernbahn Bad Cannstatt (Schrägstellen)  
Str. 4715 Stg-Bad Cannstatt - Stuttgart Hbf, Stat -1.7-79.085 bis -1.6-35.000

Datum: 12/02  
Gezeichnet: Giesecke (M+H)  
Bearbeiter: Wagner (M+H)

Maßstab: 1:100

"Urheberschutz" - Alle Rechte bei der DB Projekte Süd GmbH

Änderungsvermerke:

Index	Änderungen	Datum	Name

Freigabe DB Projekte Süd GmbH  
gez. R. Baur  
Datum: 18.12.02

Ersatz für Plan-Nr. \_\_\_\_\_  
Ersetzt durch Plan-Nr. \_\_\_\_\_

Genehmigungsvermerk - Eisenbahn-Bundesamt

Datum	Genehmigungsvermerk	Name	Unterschrift

Anlage Planfeststellungsunterlagen  
Anlage 7.2.13.2  
Blatt 1 von 1