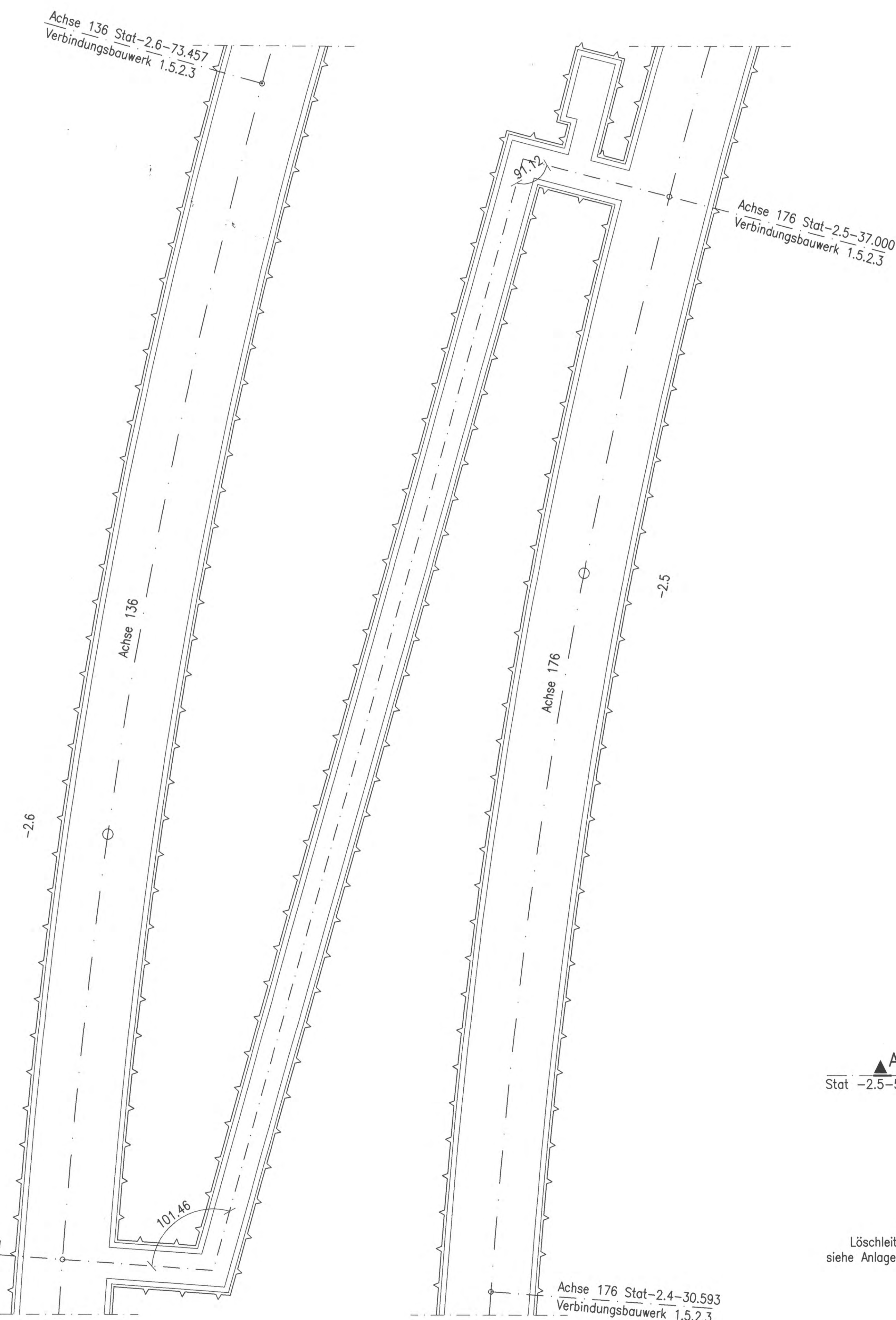


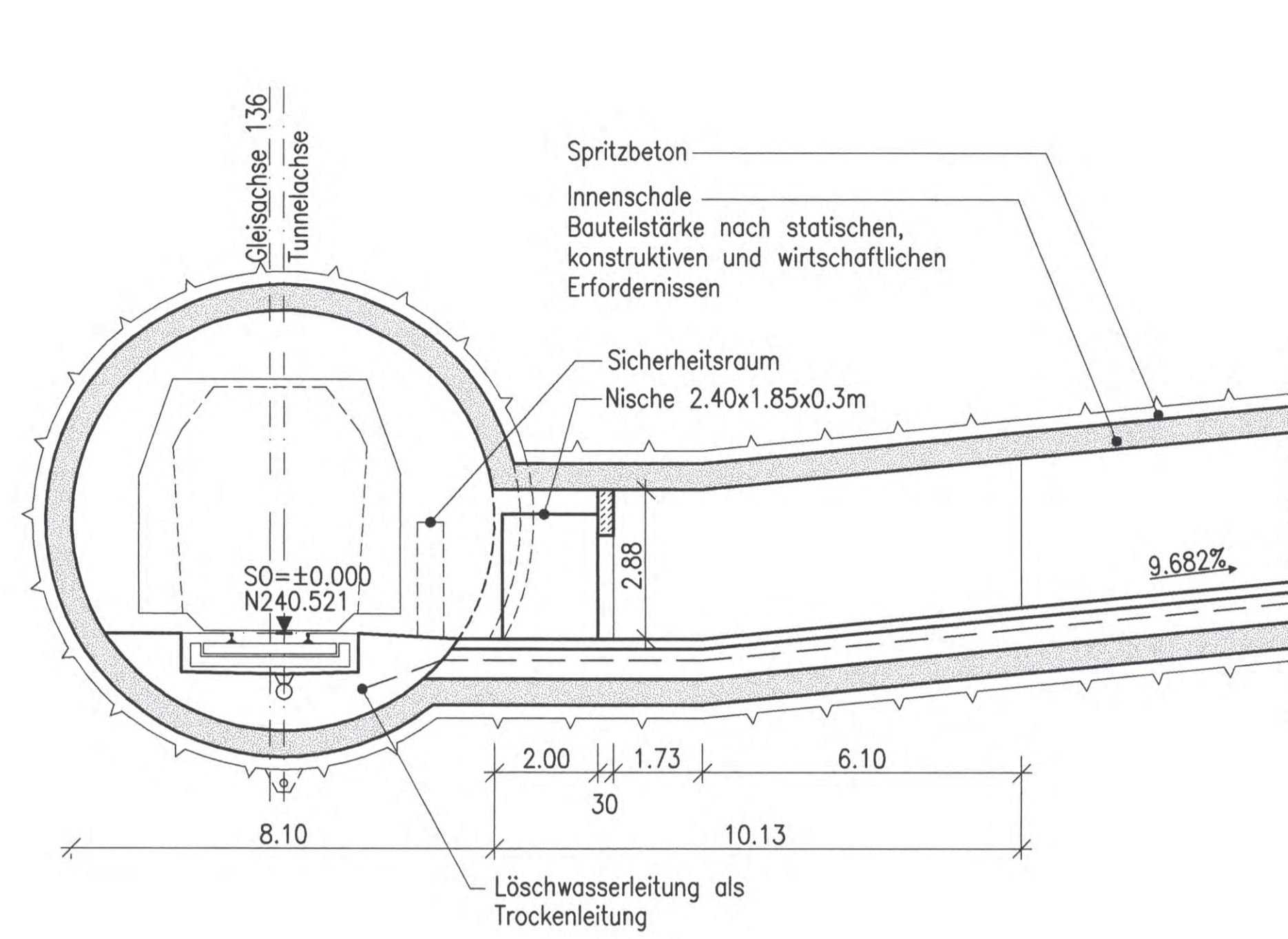
Horizontalschnitt Verbindungsbauwerk 1.5.2.3

M 1:250



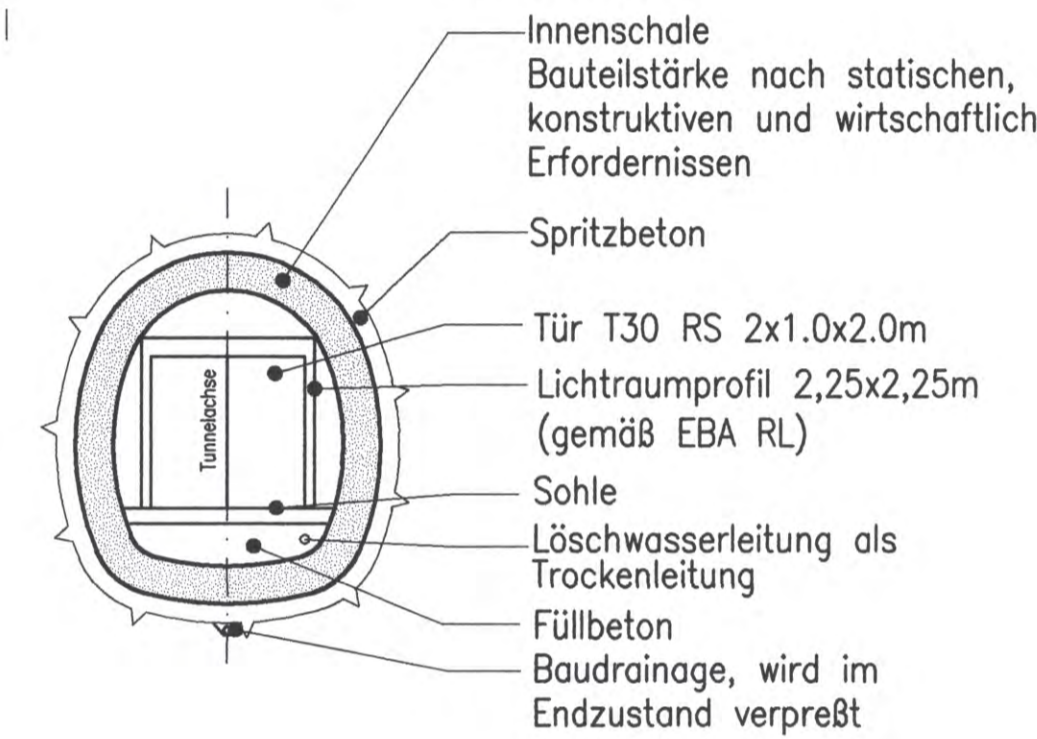
Schnitt A-A

M 1:100



Schnitt B-B

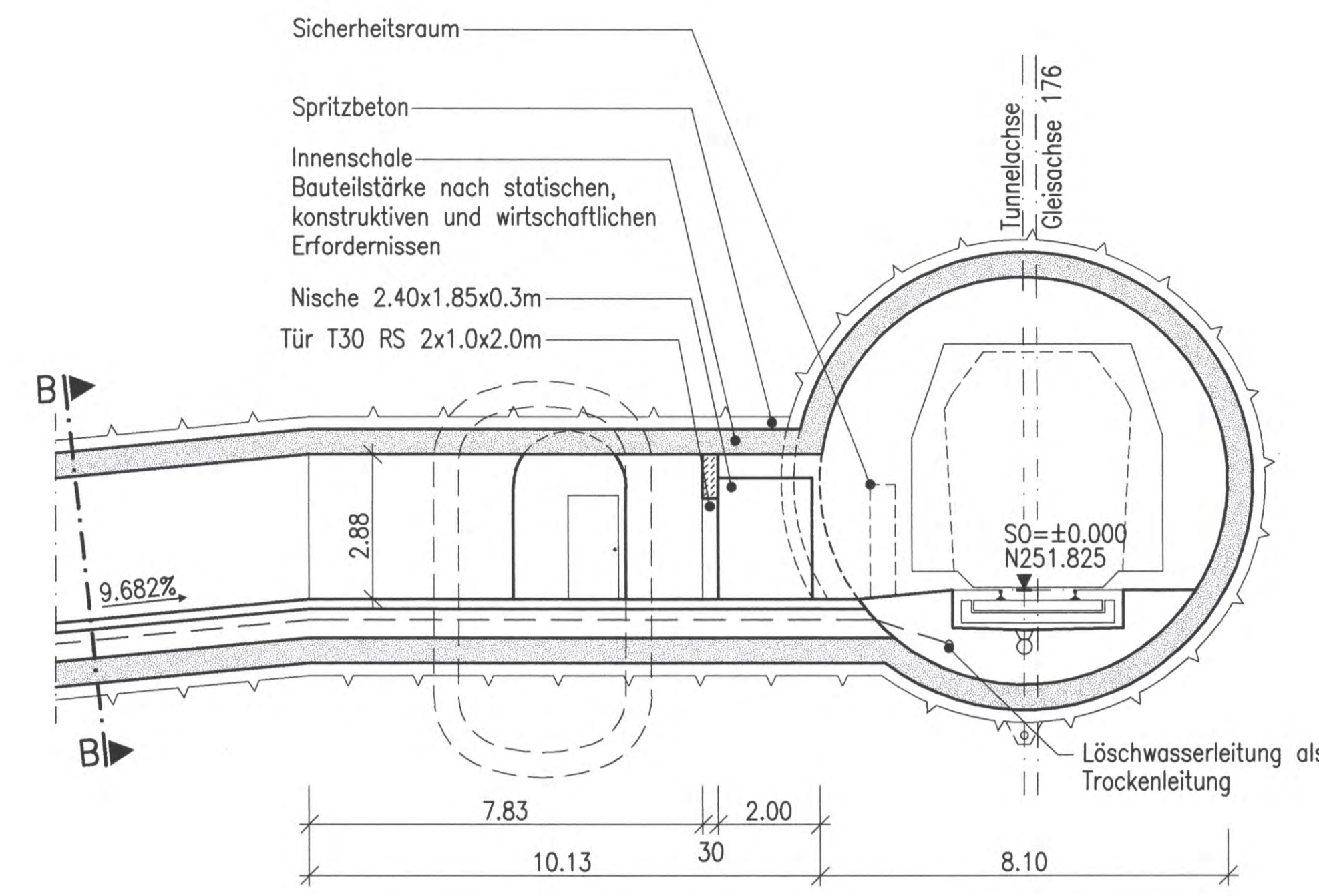
M 1:100



Verbindungsbauwerk 1.5.2.3 Stat -2.5-37.000 (Achse176) bis -2.5-59.011 (Achse 136) (siehe auch Anlage 7.2.9.1)

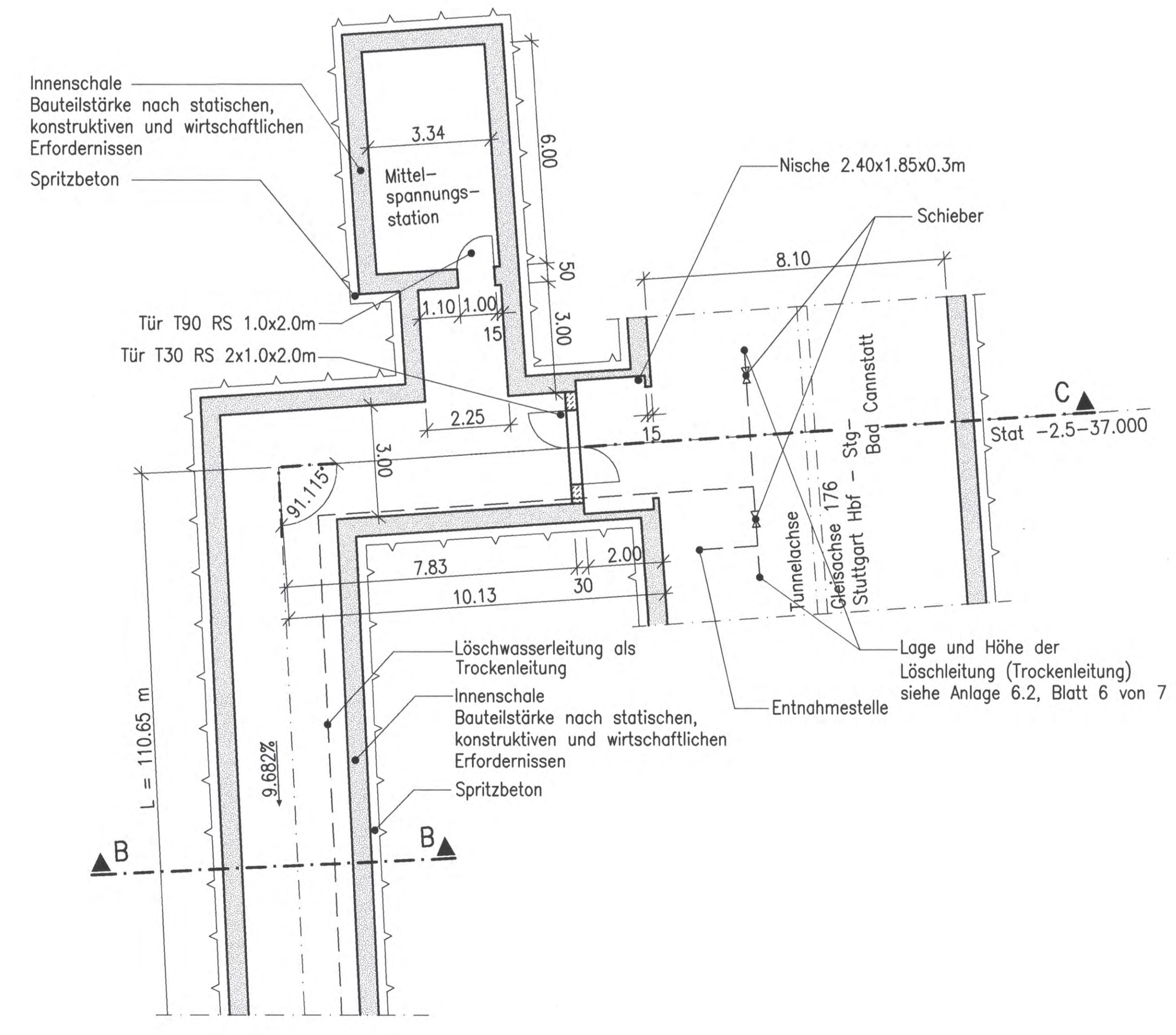
Schnitt C-C

M 1:100



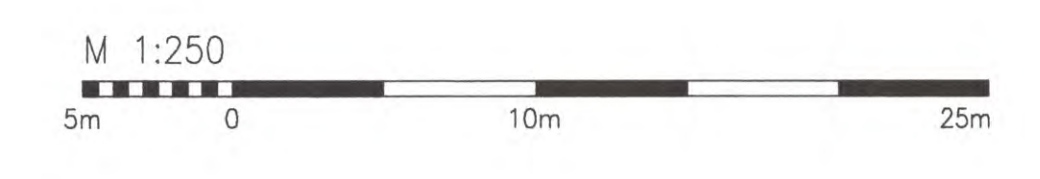
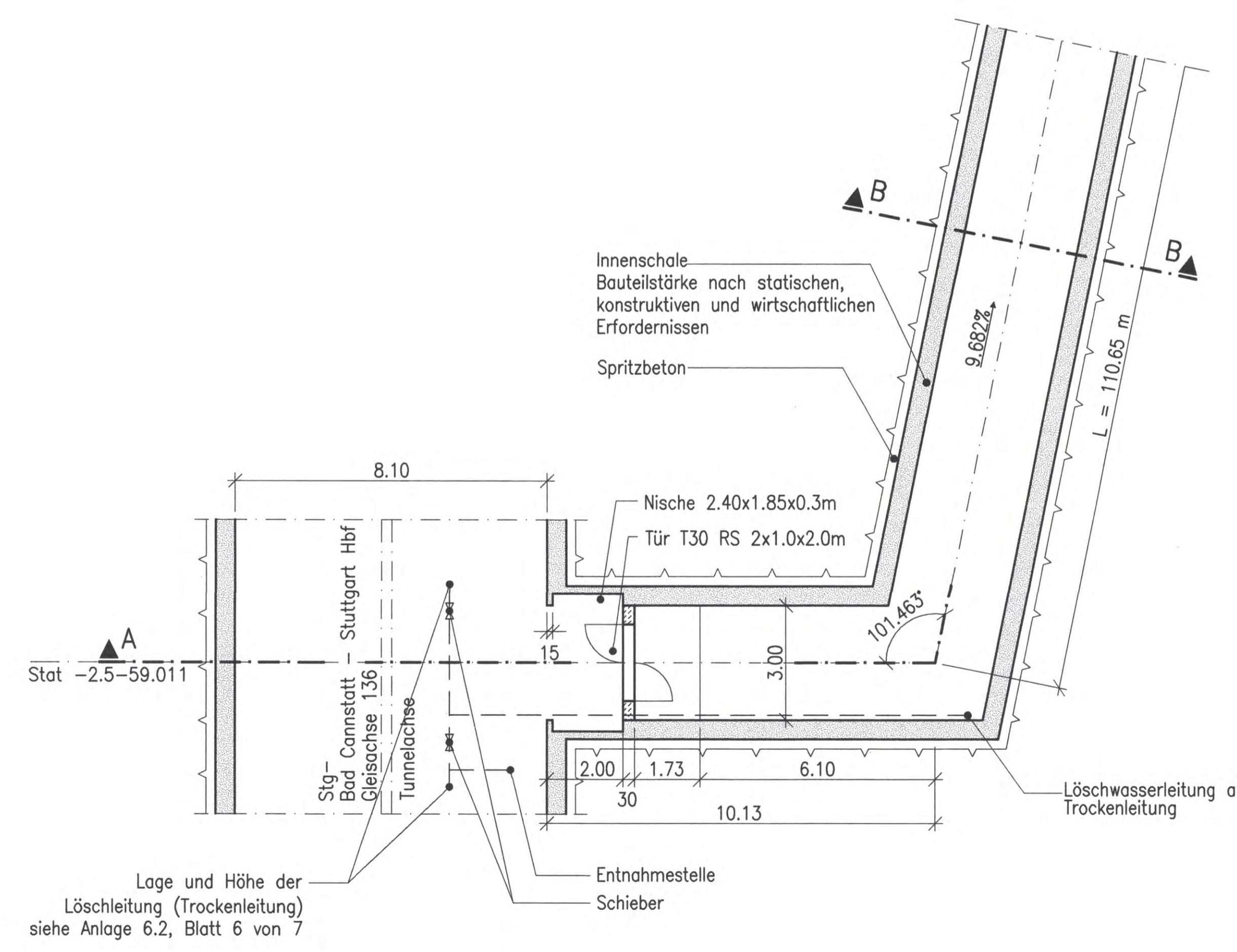
Grundriss (Achse 176)

M 1:100



Grundriss (Achse136)

M 1:100



LEGENDE:

	Stahlbeton
	Beton, unbewehrt

Bauwerksangaben:

Verbindungs- bauwerk (Richtung Bad Cannstatt)	Station bezogen auf Achse 176	Station bezogen auf Achse 136	Länge der Verbindungs- bauwerke [m]	Schleusen- länge [m]	Höhendifferenz Achsen 176/136 [m]
1.5.2.2	-2.9-07.000	-3.0-19.974	64.54	59.94	03.899
1.5.2.3	-2.5-37.000	-2.5-59.011	130.91	126.31	11.304
1.5.2.4	-2.0-66.000	-2.0-59.500	161.16	156.56	14.310
1.5.2.5	-1.6-45.000	-1.6-35.000	167.63	163.03	14.324
1.5.2.6	-1.1-50.000	-1.1-50.000	152.53	147.93	13.882
1.5.2.7	Bau-km -0.6-54.00		15.85	12.00	0.210

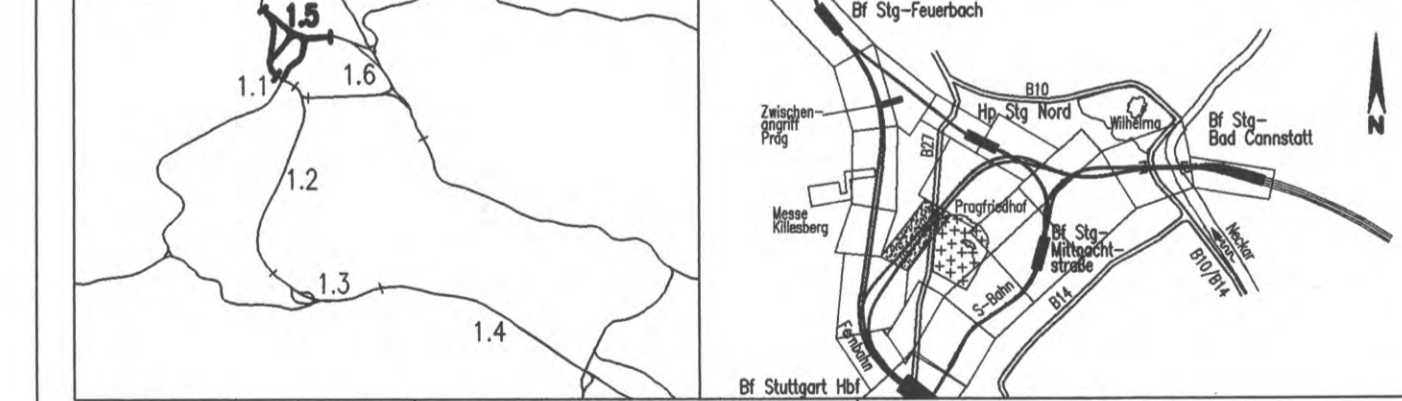
Höhenangaben im NEUEN SYSTEM:
Höhendifferenz zw. altem (würt.)
System und Neuem System

erstellt von: müller+hereth
Prof. Dr. L. Müller - Dipl.-Ing. A. Hereth
Ingenieurbüro für Tunnel- und Felsbau
Königsplatz 4/B, 70372 Stuttgart
Tel. (0711) 35461-0
Fax (0711) 35461-25

Stuttgart 21
Planfeststellungsbeschluss
vom 13. Okt. 2009
S 8180 PAP-PS 21 - PFAT 5

Umgestaltung des Bahnknotens Stuttgart
Ausbau- und Neubaustrecke Stuttgart - Augsburg
Bereich Stuttgart - Wendlingen mit Flughafenanbindung

Planfeststellungsabschnitt 1.5 Zuführung Feuerbach/Bad Cannstatt - Generalplanung
Bau-km -4.0-90.340 bis Bau-km -0.4 -42.000 / Stat -4.8-64.359 bis Bau-km -0.4-42.000



Geographische Codierung 1 5 2 3 0 0	Blattschnittcodierung 4 7 1 5 X X X X	Organisatorische Codierung P 1 1 1 1 1 1 1 1 1 0 0
Auftraggeber DB Netz AG Waldstraße 20 70372 Stuttgart Tel. 07 11 / 2 27 85 - 0 Fax. 07 11 / 2 27 85 - 999	Projektsteuerung Dres & Partner Inno Const & Management GmbH Ludwig-Rohde-Str. 10 70378 Stuttgart Tel. 07 11 / 22 29 33 - 10 Fax. 07 11 / 22 29 33 - 90	Planer - bearbeitet im Auftrag der DB Projekte Süd GmbH SPRINGER Hauptstadtstr. 10 70372 Stuttgart Tel. 0711 / 22 29 33 - 10 Fax. 0711 / 22 29 33 - 90

Bauwerksschnitte		Datum	Name
Verbindungsbauwerk 1.5.2.3 Fernbahn Bad Cannstatt (Schrägstellen) Str. 4715 Stg-Bad Cannstatt - Stuttgart Hbf, Stat -2.6-73.457 bis -2.5-59.011		12/02	Giesecke (M+H)
Gezeichnet		12/02	Wagner (M+H)
Maßstab		1:100/250	
"Urheberrecht" - Alle Rechte bei der DB Projekte Süd GmbH			
Anderungsvermerke		Freigabe DB Projekte Süd GmbH gez. R. Bour Datum: 18.12.02	
Genehmigungsvermerk - Eisenbahn-Bundesamt		Enzetz für Plan-Nr. Enzetz durch Plan-Nr.	
Datum		Name	
Unterschrift		Name	
67-15		Anlage Planfeststellungsunterlagen Anlage 7.2.9.2 Blatt 1 von 1	