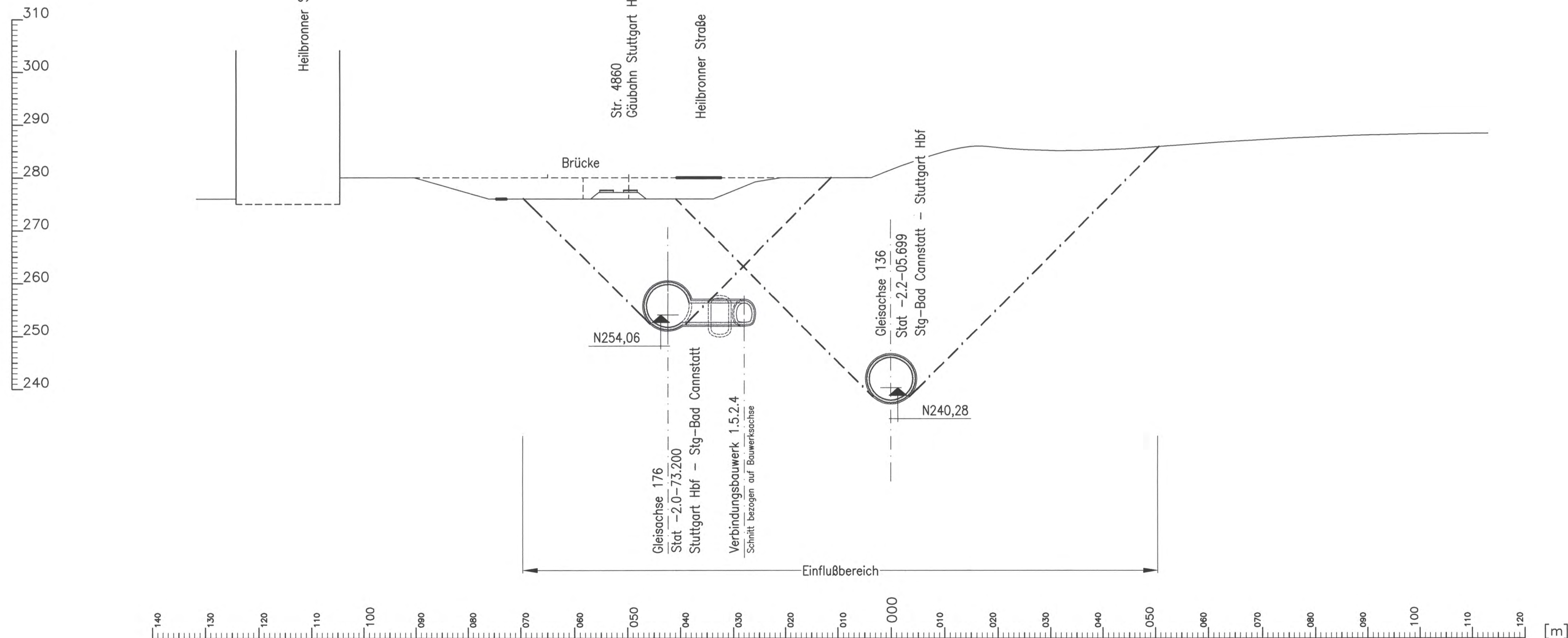


Str.4715 Stg-Bad Cannstatt – Stuttgart Hbf Stat -2.2-05.699


[N] m ü. NN



Höhenangaben im NEUEN SYSTEM:
Höhendifferenz zw. altem (württ.)
System und Neuem System


erstellt von: müller+hereth

Prof. Dr. L. Müller – Dipl.-Ing. A. Hereth
Ingenieurbüro für Tunnel- und Felsbau
Karlstraße 46b
76133 Karlsruhe
Tel. (0721) 35461-0
Fax (0721) 35461-25

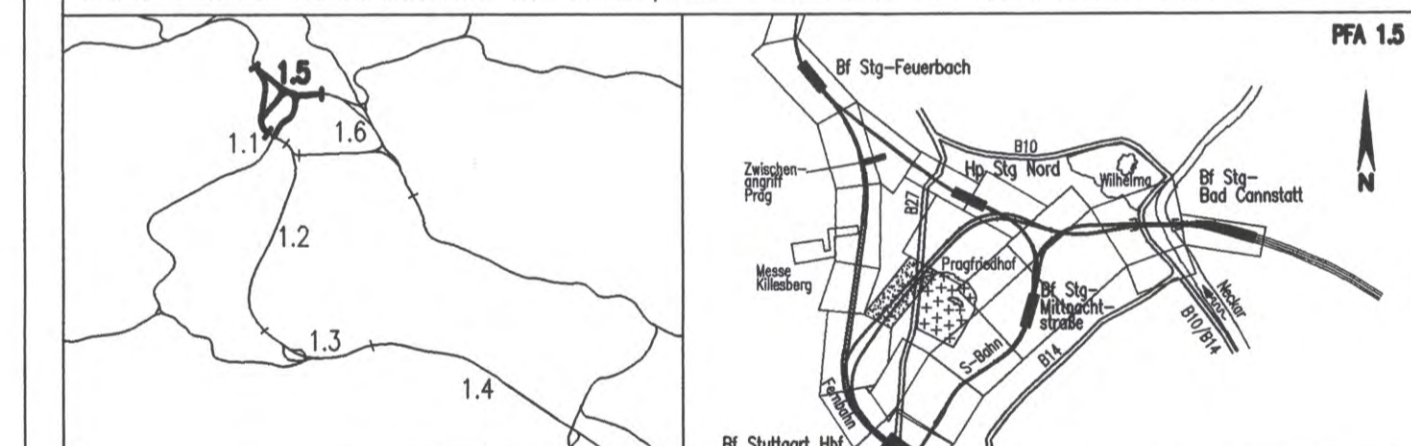


Planfestgestellt gemäß § 18 Abs. 1 AEG
„durch Beschluss“
vom 13. Okt. 2009
Az.: 59160 PAP-PS 21-PFA 1.5

Umgestaltung des Bahnknotens Stuttgart
Ausbau- und Neubaustrecke Stuttgart – Augsburg
Bereich Stuttgart – Wendlingen mit Flughafenanbindung



Planfeststellungsabschnitt 1.5 Zuführung Feuerbach/Bad Cannstatt – Generalplanung
Bau-km -4.0-90.340 bis Bau-km -0.4 -42.000 / Stat -4.8-64.359 bis Bau-km -0.4-42.000



Geographische Codierung 1.5 3 6 0 0	Blattschnittcodierung 4 7 1 5 X X X X X	Organisatorische Codierung P I b q I Q 4 T 0 0
Auftraggeber DB Projekte Süd GmbH Waltraustraße 20 70191 Stuttgart Tel. 07 11 / 2 27 85 - 0 Fax. 07 11 / 2 27 85 - 999	Projektsteuerung Drees & Sommer Infra Consult & Management GmbH Ludwigsplatzstraße 2 70173 Stuttgart Tel. 07 11 / 22 29 33 - 10 Fax. 07 11 / 22 29 33 - 90	Planer – bearbeitet im Auftrag der DB Projekte Süd GmbH Planungsgemeinschaft S/IV für Stuttgart 21 PFA 1.5 SPEKERMANN GmbH Tübinger Straße 10 70178 Stuttgart Tel. 0711 / 22 42-0 Fax. 0711 / 22 42-249 INGENIEURBÜRO VOSSING Theodor-Haus-Strasse 6 70174 Stuttgart Tel. 0711 / 22 55 89-0 Fax. 0711 / 22 55 89-70

Bauwerksquerschnitt		Datum	Name
Fernbahntunnel Stg-Bad Cannstatt – Stuttgart Hbf Str. 4715 Stg-Bad Cannstatt – Stuttgart Hbf, Stat -2.2-05.699		Gezeichnet	12/02 Giesecke (M+H)
		Bearbeitet	12/02 Wagner (M+H)
"Urheberschutz" – Alle Rechte bei der DB Projekte Süd GmbH		Maßstab 1:500	
Änderungsvermerke		Freigabe DB Projekte Süd GmbH gez. R. Baur Datum: 18.12.02	
Index	Änderungen	Datum	Name
Genehmigungsvermerk – Eisenbahn-Bundesamt		Ersatz für Plan-Nr. Phase Index Ersetzt durch Plan-Nr. Index	
Datum	Genehmigungsvermerk	Name	Unterschrift
Anlage Planfeststellungsunterlagen		Anlage 7.2.8 Blatt 4 von 7	