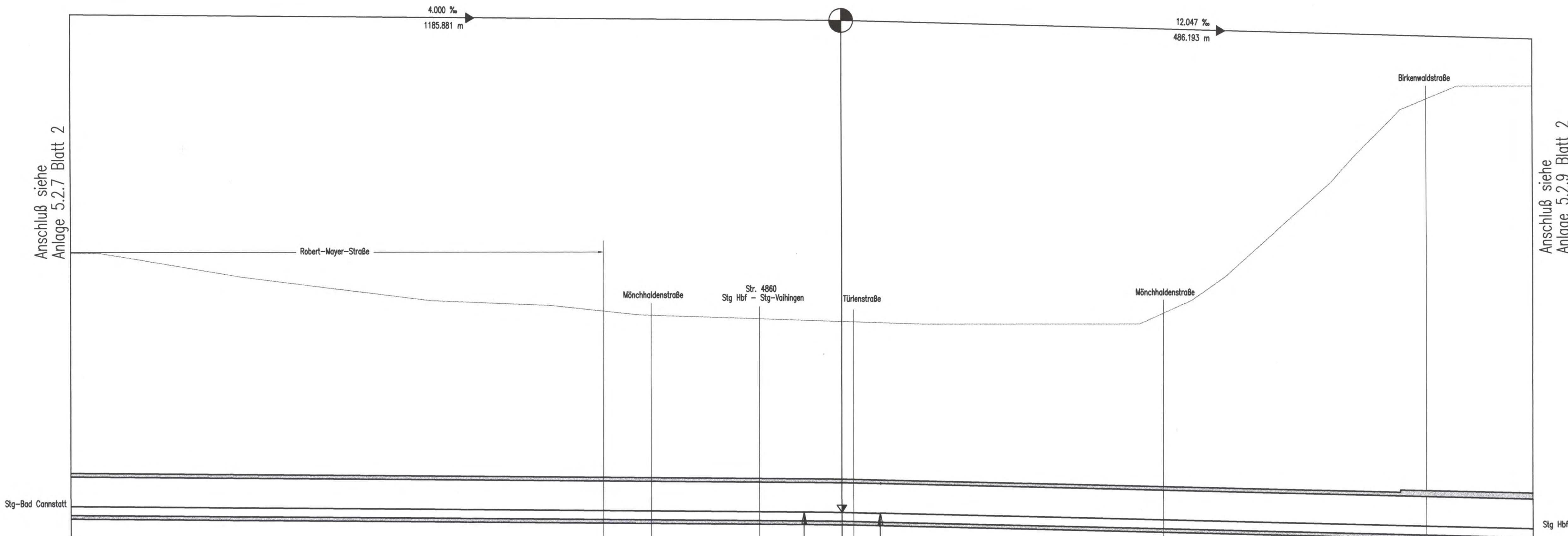


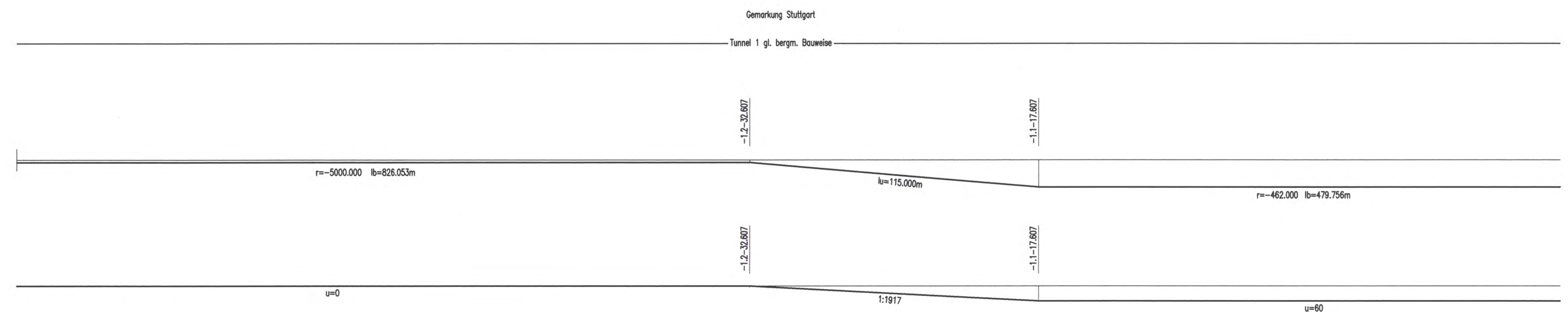
$r_a = 4000.000 \text{ m}$
 $l_{ta} = 16.090 \text{ m}$
 $a = 0.032 \text{ m}$
 $Stat = -1.2-00.000$
 $NW = N250.559 \text{ m}$



M 1:1000/500
 N 225.000 m

Gradiente Achse 177	251.853	251.759	251.559	251.359	251.159	250.959	250.759	250.623	250.527	250.365	249.881	249.354	248.752	248.150	247.547	247.070
Gelände		304.005	299.878	296.714	294.552	292.814	291.417	290.899	290.576	290.253	290.005	290.005	296.076	317.732	338.338	
Stationierung	-523.586	-500.000	-450.000	-400.000	-350.000	-300.000	-250.000	-216.090	-200.000	-183.910	-150.000	-100.000	-050.000	-000.000	-950.000	-910.418
	-1.5		-1.4		-1.3		-1.2		-1.1		-1.0					

Krümmungsband
 500 / R (cm)



Überhöhungsband
 u [mm] 1:1

bearbeitet von: müller+hereth
 Ingenieurbüro für Tunnel- und Felsbau
 Kantstraße 46b
 70133 Karlsruhe
 E-mail: office.karlsruhe@muelhereth.com

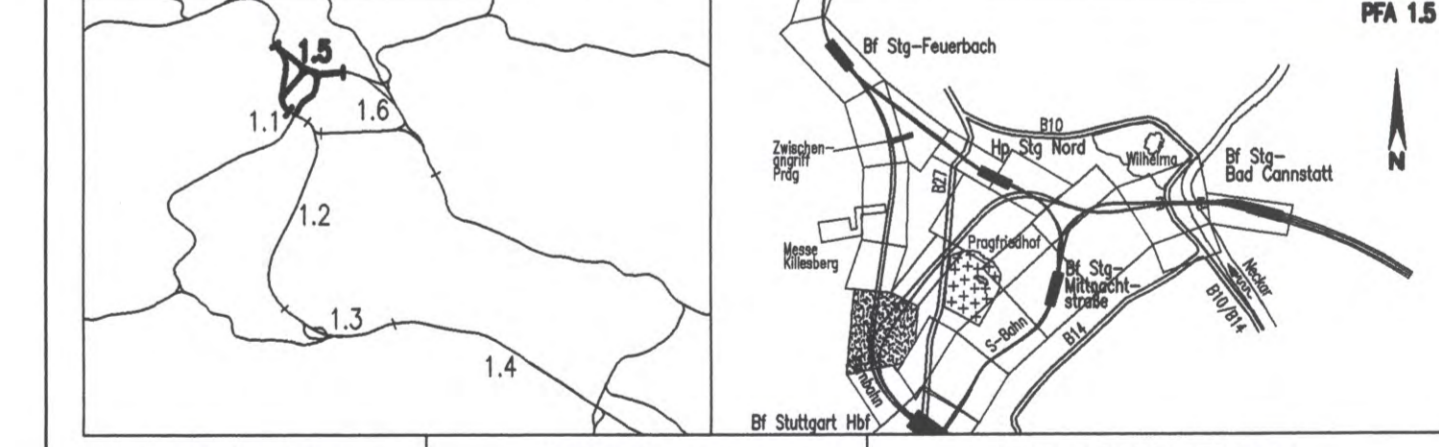
Höhenangaben im NEUEN SYSTEM:
 Höhendifferenz zw. altem (württ.)
 System und Neuem System



Planfestgestellt gemäß § 16 Abs. 1 AEG
 durch die
 vom 13. Okt. 2007
 Az.: 68149.7

Umgestaltung des Bahnknotens Stuttgart
 Ausbau- und Neubaustrecke Stuttgart - Augsburg
 Bereich Stuttgart - Wendlingen mit Flughafenbindung

Planfeststellungsabschnitt 1.5 Zuführung Feuerbach/Bad Cannstatt - Generalplanung
 Bau-km -4.0-90.340 bis Bau-km -0.4-42.000 / Stat. -4.8-64.359 bis Bau-km -0.4-42.000



Geographische Codierung	Blattschnittcodierung	Organisatorische Codierung
15 02 IV	48 13 HD X X	P 15 h 3 V M G 1 0 0
Auftraggeber	Projektsteuerung	Pionier - bearbeitet im Auftrag der DBProjekte Süd GmbH
DBProjekte Süd GmbH Wohnstraße 20 70191 Stuttgart Tel. 07 11 / 2 27 85 - 0 Fax. 07 11 / 2 27 85 - 999	Drees & Sommer Info Consult & Management GmbH Ludwigsplatzstraße 2 70173 Stuttgart Tel. 07 11 / 22 29 33 - 10 Fax. 07 11 / 22 29 33 - 10	SPIDERMAN GmbH Tübinger Straße 10 70178 Stuttgart Tel. 0711 / 22 42-0 Fax. 0711 / 22 42-249

Höhenplan Fernbahn nach Bad Cannstatt Achse 177 Str.4715 Slg-Bad Cannstatt - Stuttgart Hbf, Stat. -1.5-23.586 bis -0.9-10.418		Datum Name Gezeichnet 12/02 Negru (BV) Bearbeiter 12/02 Memmler (BV)								
"Urheberrecht" - Alle Rechte bei der DBProjekte Süd GmbH Änderungsvermerke <table border="1"> <tr> <th>Index</th> <th>Änderungen</th> <th>Datum</th> <th>Name</th> </tr> <tr> <td> </td> <td> </td> <td> </td> <td> </td> </tr> </table>		Index	Änderungen	Datum	Name					Maßstab 1:1000/500 Freigebe DBProjekte Süd GmbH gez. R. Bour Datum: 18.12.02 Ersetzt für Plan-Nr. Phase Index Ersetzt durch Plan-Nr. Index Anlage Planfeststellungsunterlagen Anlage 5.2.8 Blatt 2 von 2
Index	Änderungen	Datum	Name							
Genehmigungsvermerk - Eisenbahnbundesamt <table border="1"> <tr> <th>Datum</th> <th>Genehmigungsvermerk</th> <th>Name</th> <th>Unterschrift</th> </tr> <tr> <td> </td> <td> </td> <td> </td> <td> </td> </tr> </table>		Datum	Genehmigungsvermerk	Name	Unterschrift					Datum Name Gezeichnet 12/02 Negru (BV) Bearbeiter 12/02 Memmler (BV)
Datum	Genehmigungsvermerk	Name	Unterschrift							