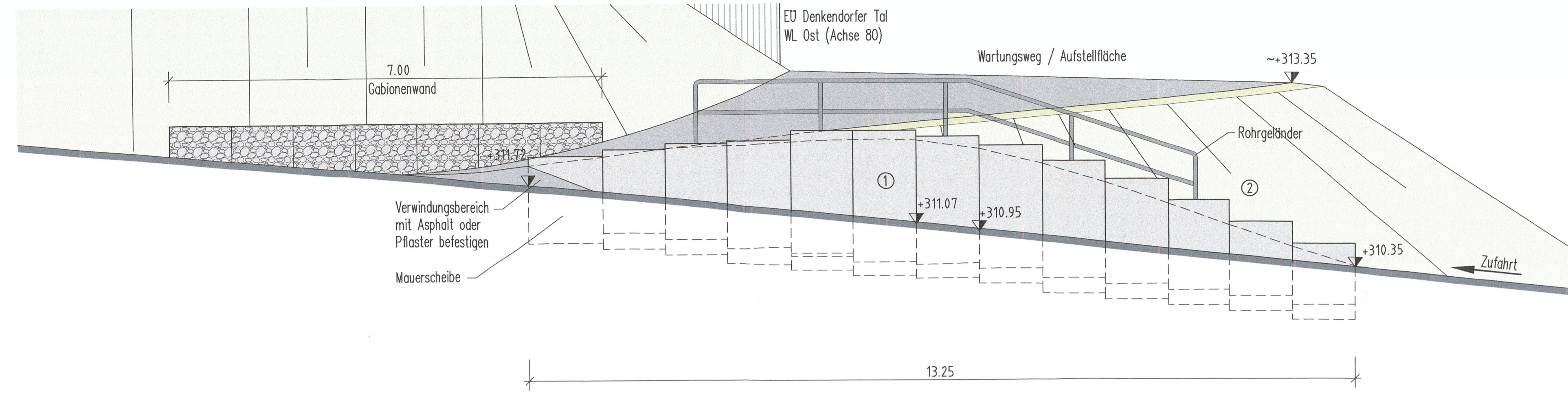
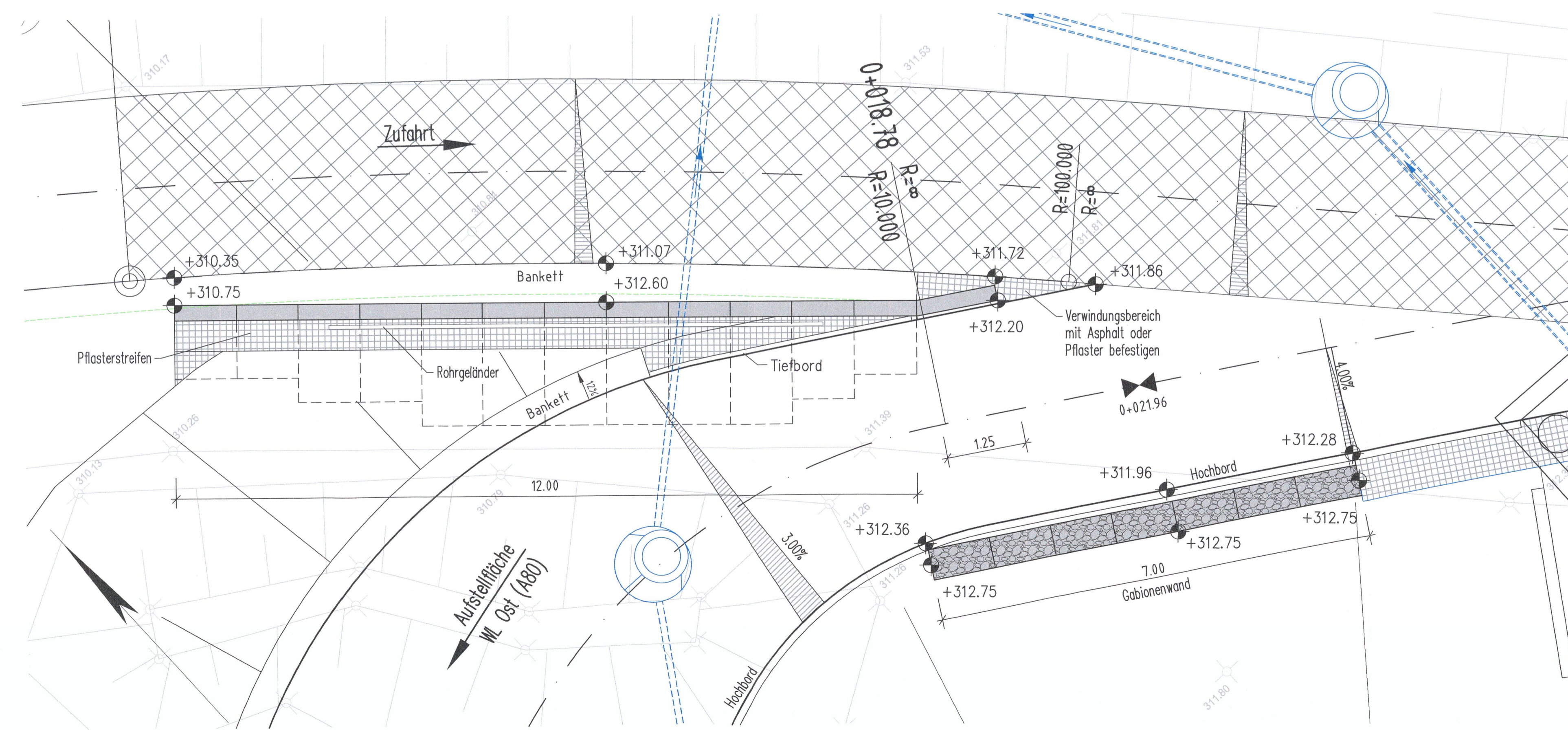


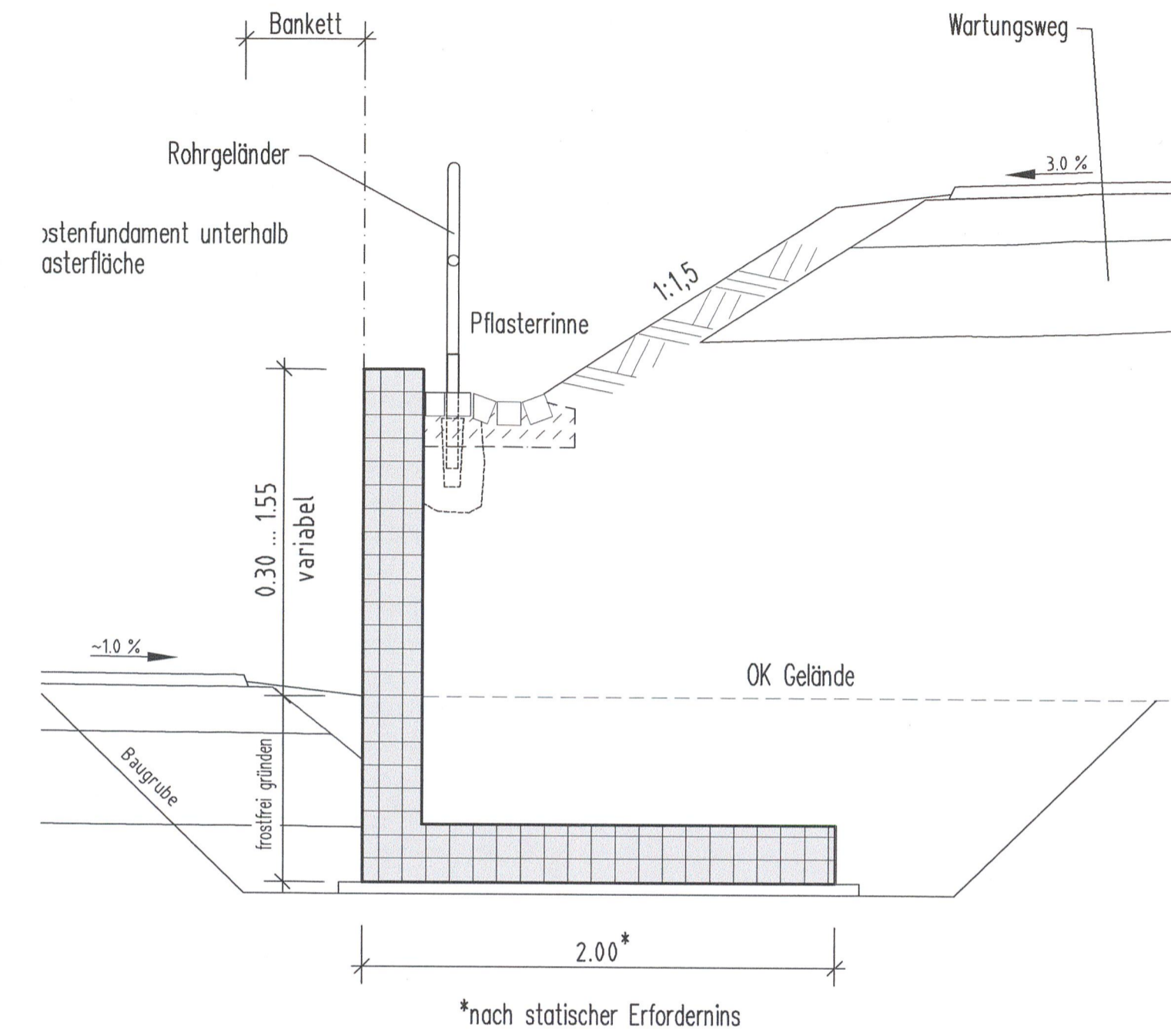
Ansicht M 1:50



Draufsicht M 1:50



Regelquerschnitt M 1:25

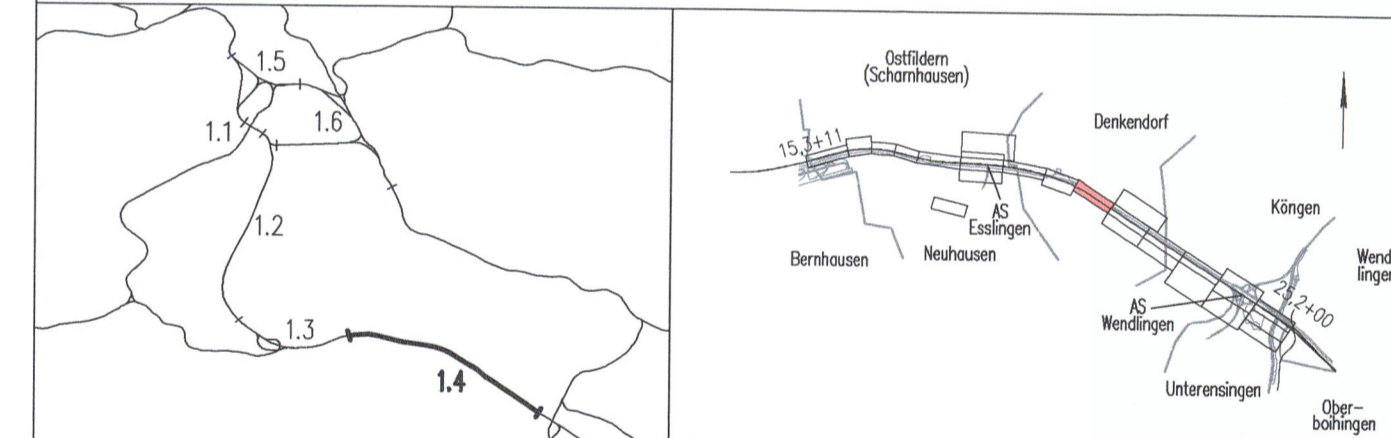


Höhensystem NN Lagesystem GK 42/83



Umgestaltung des Bahnknotens Stuttgart
 Ausbau- und Neubaustrecke Stuttgart – Augsburg
 Bereich Stuttgart – Wendlingen

Planfeststellungsabschnitt 1.4 Filderbereich bis Wendlingen
 Bauabschnitt km 15,3+11 – km 25,2+00



Geographische Codierung 1.4 08 00		Blattschnittcodierung 4 8 1 3 IN		Organisatorische Codierung P 1	
Auftraggeber DB ProjektBau GmbH Neckarstraße 25 70191 Stuttgart Tel. 07 11 / 2 27 85 - 0 Fax 07 11 / 2 27 85 - 999		Projektsteuerung Drees & Sommer Infra Consult & Management GmbH 70174 Stuttgart Tel. 07 11 / 22 28 33 - 10 Fax 07 11 / 22 28 33 - 90		Planner - bearbeitet im Auftrag der DB ProjektBau GmbH DE-Consult Jägerstraße 40 70174 Stuttgart Tel. 07 11 / 229 18 - 0 Fax 07 11 / 229 18 - 99	
Aufgestellt: SSF Ingenieure AG Beratende Ingenieure im Bauwesen Schönhauser Allee 149 10435 Berlin Tel. 030 44 300-0		Aufgestellt: SSF Ingenieure			

Bauwerksplan Stützwand Widerlager Ost – EÜ Denkendorfer Tal Übersichtsplan		Datum	Name	
		Gezeichnet	09/18	Lessing
"Urheberschutz" – Alle Rechte bei der DBProjektBau GmbH		Bearbeiter	09/18	Lessing
		Maßstab 1 : 50/25		
Änderungsvermerke		Freigabe DB ProjektBau GmbH gez. Denk Datum: 19.12.2018		
Genehmigungsvermerk		Ersatz für Plan-Nr. Ersatz durch Plan-Nr.		
Im Auftrag Hünfänger		Anlage Planfeststellungsunterlagen Anlage 7.47 Blatt 1 von 1		