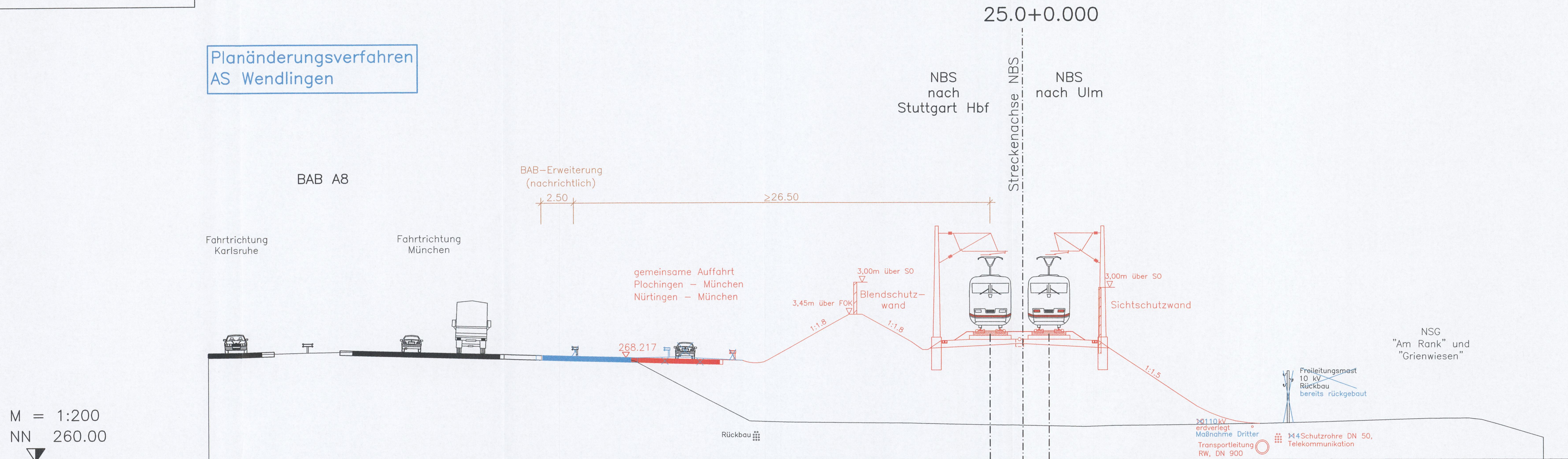


Legende

- Planfeststellung
- Planänderungsverfahren AS Wendlingen

Alle Höhenangaben im Neuen System

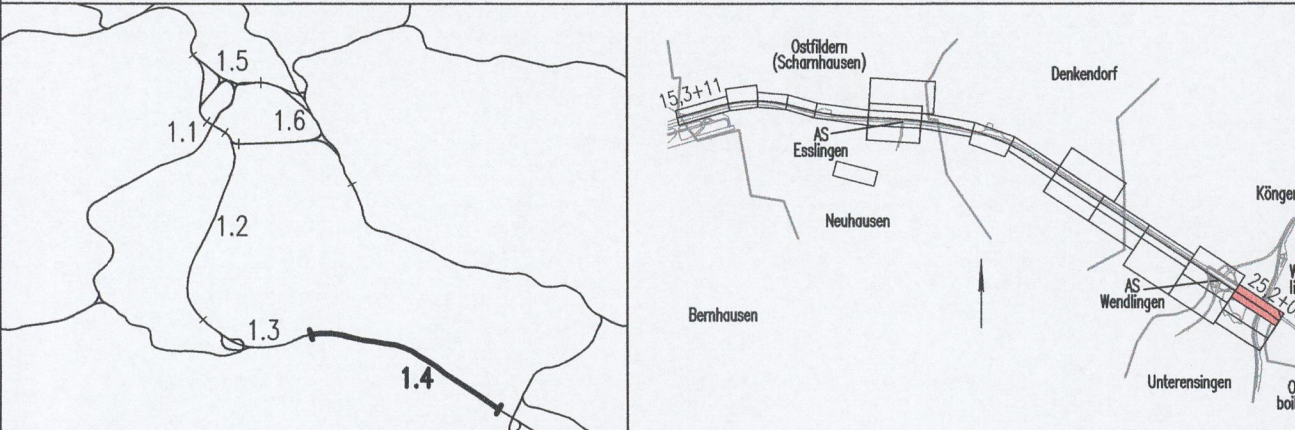
Planänderungsverfahren AS Wendlingen



GELÄNDE	268.217	268.289	268.300	268.381	268.215	267.860	267.719	267.618	264.541	262.984	262.888	262.812	262.743	262.633	262.543	262.602	262.771	262.824	263.141	263.168	263.166	263.047	262.620	
SCHIENENOVERKANTE																								
ABSTAND VON DER STRECKENACHSE	-57.456	-54.811	-53.963	-49.776	-43.590	-31.225	-30.465	-29.938	-24.090	-21.095	-18.038	-8.638	-5.847	-3.217	270.117	270.117	270.117	270.117	270.117	270.117	270.117	270.117	270.117	270.117

Umgestaltung des Bahnknotens Stuttgart
Ausbau- und Neubaustrecke Stuttgart - Augsburg
Bereich Stuttgart-Wendlingen

Planfeststellungsabschnitt 1.4 Filderbereich bis Wendlingen
Bauabschnitt km 15,3+11 - km 25,2+00



Geographische Codierung	Blattschnittcodierung	Organisatorische Codierung
1.4 0.2 0.0	4 8 1 3 1 S	P 1 v q V R D 1 0
PFA Bauabschnitt Blattschnitt	Streckennummer Bezirk	Phase Planzeichen Gewerk Ebene Planinhalt Index
Auftraggeber: DB Projekt Stuttgart-Ulm GmbH	Projektsteuerung	Planer - bearbeitet im Auftrag der DB Projekt Stuttgart-Ulm GmbH
		Aufgestellt: RS Ingenieure
		Stuttgart, 07.10.2015

Querschnitt Gleisplanung NBS km 25,0+000		Datum	Name
Gezeichnet	09/15	Kekat	
Bearbeiter	09/15	Martin	
Maßstab		1:200	

"Urheberschutz" - Alle Rechte bei der DB Projekt Stuttgart-Ulm GmbH

Index	Änderungen	Datum	Name
A	AS Wendlingen	07.10.2015	Martin

Genehmigung: Eisenbahn-Bundesamt, Außenstelle Karlsruhe-Stuttgart
Datum: 08.02.2016
Im Auftrag: Runge

K:\PROJEKT\34P062\PLANFEST\PPA1_4\PRUEFLA3\ANLAGE06\Op_25000.dwg / Model
22.09.2009 18:17 L:\Hildebrandt © 05.06

Legende

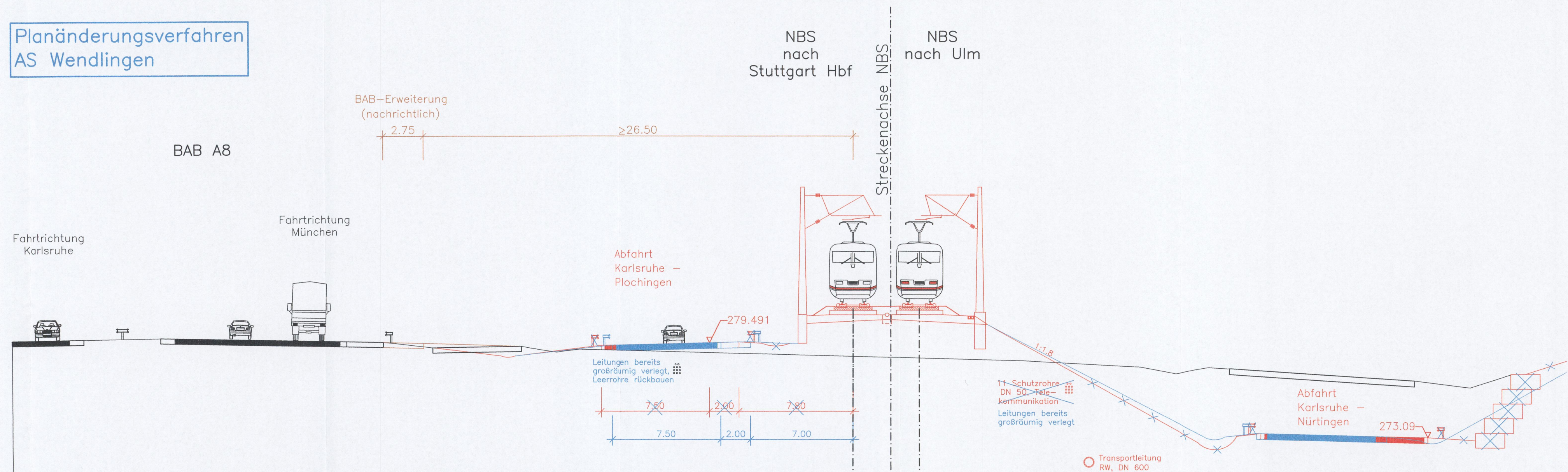
- Planfeststellung
- Planänderungsverfahren AS Wendlingen

Alle Höhenangaben im Neuen System

Planänderungsverfahren AS Wendlingen

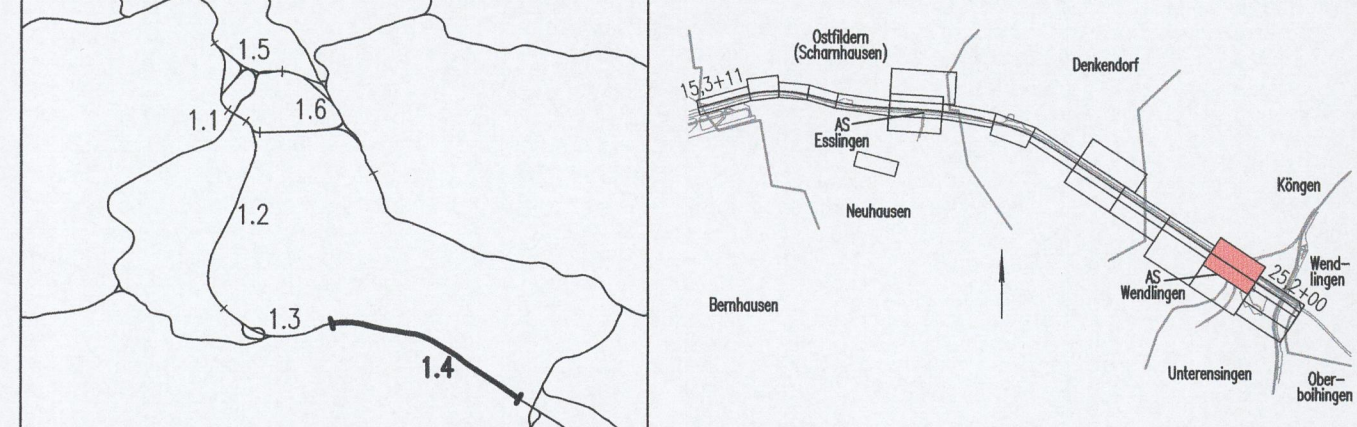
M = 1:200
NN 270.00

GELÄNDE	279.723	279.751	279.752	279.837	279.808	279.532	279.454	279.149	279.191	279.249	279.112	279.086	279.037	278.859	279.042	278.899	278.496	278.259	277.850	277.454	277.386	277.660	277.798	277.805	277.733	277.744	277.344	276.932	276.513	276.473	277.395
SCHIENENOBERSKANTE																	282.286	282.286													
ABSTAND VON DER STRECKENACHSE	-56.225	-55.017	-54.852	-49.797	-48.545	-34.630	-33.851	-31.266	-29.352	-25.205	-24.473	-24.261	-24.006	-22.800	-22.424	-21.269	-15.394	-3.217	1.283	2.718											



Umgestaltung des Bahnknotens Stuttgart
Ausbau- und Neubaustrecke Stuttgart - Augsburg
Bereich Stuttgart-Wendlingen

Planfeststellungsabschnitt 1.4 Filderbereich bis Wendlingen
Bauabschnitt km 15,3+11 - km 25,2+00



Geographische Codierung	Blattschnittcodierung	Organisatorische Codierung
1.4 0 2 0 0	4 8 1 3 I R	P I v q V R C 1 0
PFA Bauabschnitt Blattswert	Streckennummer Bezirk	Phase Planzeichen Gewerk Ebene Planinhalt Index
DB Projekt Stuttgart-Ulm GmbH Räpplerstraße 17 70191 Stuttgart	DB Projekt Stuttgart-Ulm GmbH Region Deutschland Südwest Büro Stuttgart Jägerstraße 40 70174 Stuttgart	Planer - bearbeitet im Auftrag der DB Projekt Stuttgart-Ulm GmbH Aufgestellt: RS Ingenieure Beratende Ingenieure VdI Bauingenieurbüro D-77855 Achern Alberthallerstraße 1 Telefon 07841/8948-0 Telefax 07841/8948-90
Stuttgart, 07.10.2015		

Querschnitt Gleisplanung NBS km 24,3+000	Datum	Name
	Gezeichnet	09/15 Kekat
	Bearbeiter	09/15 Martin

"Urheberschutz" - Alle Rechte bei der DB Projekt Stuttgart-Ulm GmbH		Maßstab	1:200
Änderungsvermerke		Freigabe DB Projekt Stuttgart-Ulm GmbH gez. <i>C. Jochen</i> 18. OKT. 2015 Datum: 08.02.2016 <i>i.v.S.</i>	
Index	Änderungen	Datum	Name
A	AS Wendlingen	07.10.2015	Martin

Planfestgestellt gem. § 18 AEG i.V.m. § 76 Abs. 3 VwVfG am 27.10.2017, Az. 591pa/011-2016#013 Eisenbahn-Bundesamt, Außenstelle Karlsruhe/Stuttgart im Auftrag *Runge*

Genehmigung Unterschrift

Ersetzt für Plan-Nr. Phase Index
Ersetzt durch Plan-Nr.
Anlage Planfeststellungsunterlagen
Anlage 6.2
Blatt 10A von 11