Alle Höhenangaben im Neuen System

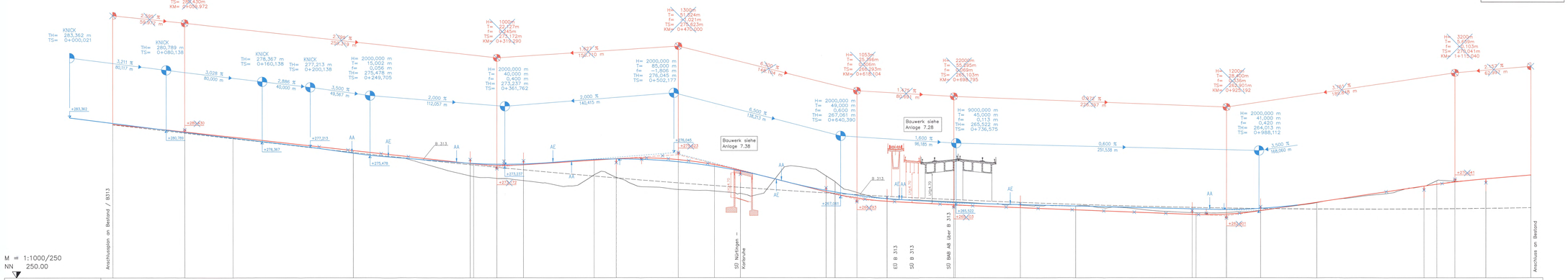

| | | |

Planänderungsverfahren
AS Wendlingen

Alle Höhenangaben im Neuen System

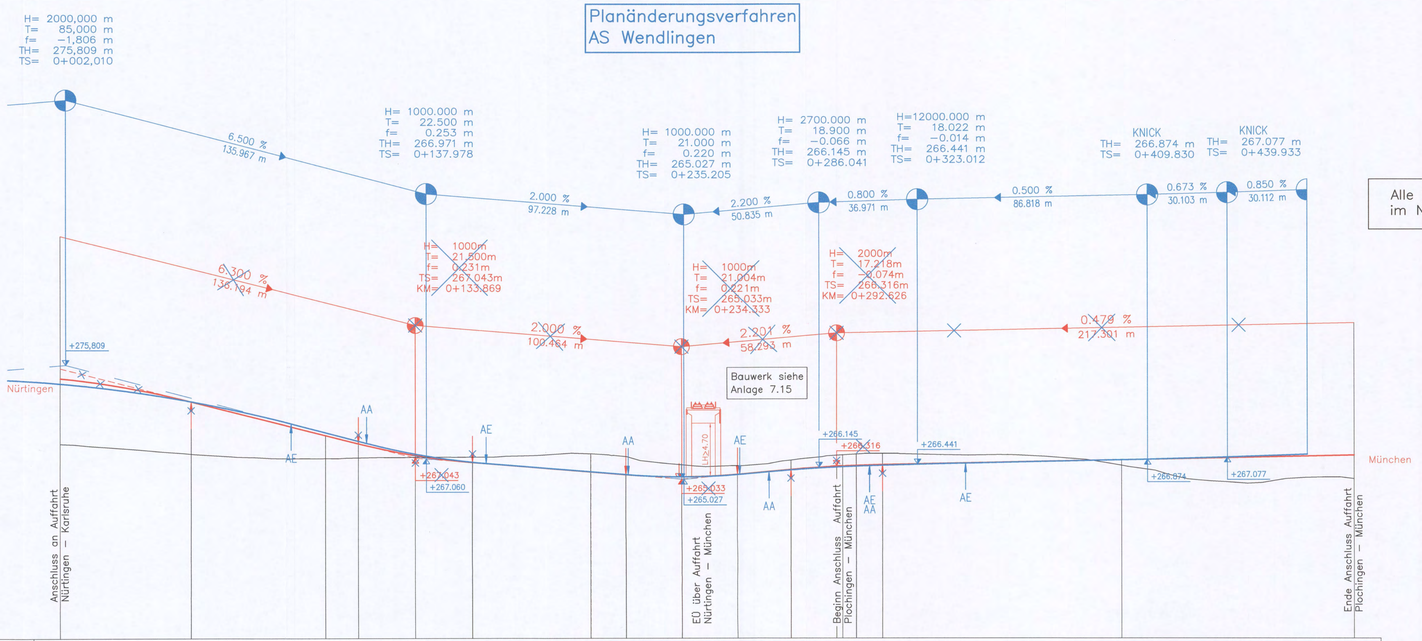

M = 1:1000/250
NN 250.00

| | | |

Planänderungsverfahren
AS Wendlingen

Alle Höhenangaben
im Neuen System

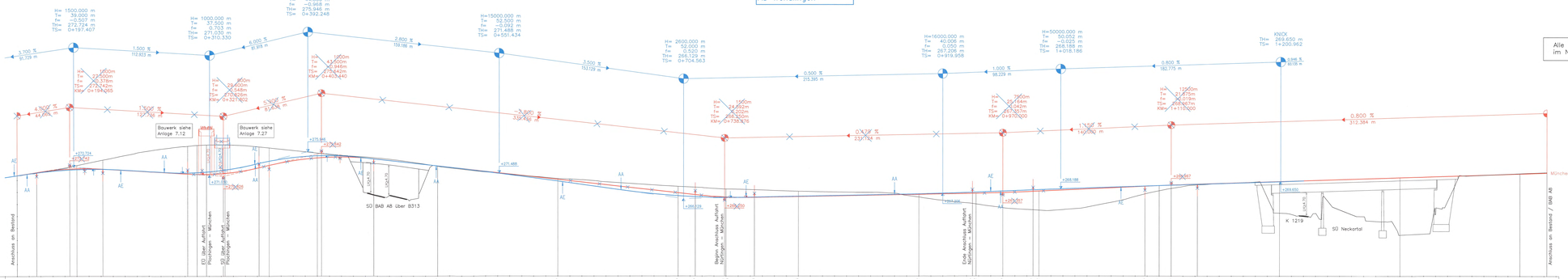

LANDKREIS	Esslingen		Esslingen
GEMEINDE	Unterensingen		Wendlingen

Legende
- Planfeststellung
- Planänderungsverfahren AS Wendlingen

Stuttgart 21

DB

Umgestaltung des Bahnknotens Stuttgart

Ausbau- und Neubaustrecke Stuttgart – Augsburg
Bereich Stuttgart-Wendlingen

Planfeststellungsabschnitt 1.4 Filderbereich bis Wendlingen
Bauabschnitt km 15,3+11 – km 25,2+00

Geographische Codierung	Bahnhofskodierung	Organisatorische Codierung
0 4 0 3 0 0 0	4 8 1 3	P 1 4 1 Y M 0 1 0
Hrz. Bauabschnitt Teilschritt	Verkehrsstandort Stand	Planungsabschnitt Gewerk Gleis Provisorium Index

Auftraggeber
DB Projekt Stuttgart-Ulm GmbH
Hauptstraße 7
70191 Stuttgart

Projektsteuerung

Planer – beauftragt im Auftrag der DB Projekt Stuttgart–Ulm GmbH
DB Netzbau GmbH
Bayern Südwestfalen Südwest
Max-Stefan-Straße
Stuttgart-Vaihingen
70174 Stuttgart

Aufgestellt:
RS Ingenieure
Ostfildern
Stuttgart
Ingolstadt
Ludwigsburg
Ulm
Stuttgart, 07.10.2015

Höhenplan
Straßenplanung
AS Wendlingen, Auffahrt Plochingen – München
km 0,150...1,422

	Datum	Name
Gezeichnet	10/14	Kakut
Bearbeiter	10/14	Martin

Maßstab 1:1000/250

"Urheberschutz" – Alle Rechte bei der DB Projekt Stuttgart–Ulm GmbH

Änderungsvermerke

Index	Anlass	Datum	Name
A	LP, Wendlingen	10/14	Kakut

Genehmigungsvermerk
Planfeststellungsbeschluß gem. § 18 AEG i.V.m. § 74 Abs. 1 VwVfG
vom 27.12.2021
Az: 55-5145/470-2/8/4/3/1
Ausgefertigt im Auftrag des Eisenbahn-Bundesamtes
Außenstelle Karlsruhe-Pforzheim
Im Auftrag
Wenger

Freigabe DB Projekt Stuttgart–Ulm GmbH	
gez. Gr-Kaiser	12.10.15
Datum: 09.09.2016	
Erstellt durch Rpm-Ibk	Name
Unterschrift	

Anlage Planfeststellungsunterlagen
Anlage 5.2.3
Blatt 3A von 5

Planänderungsverfahren
AS Wendlingen

Alle Höhenangaben
im Neuen System

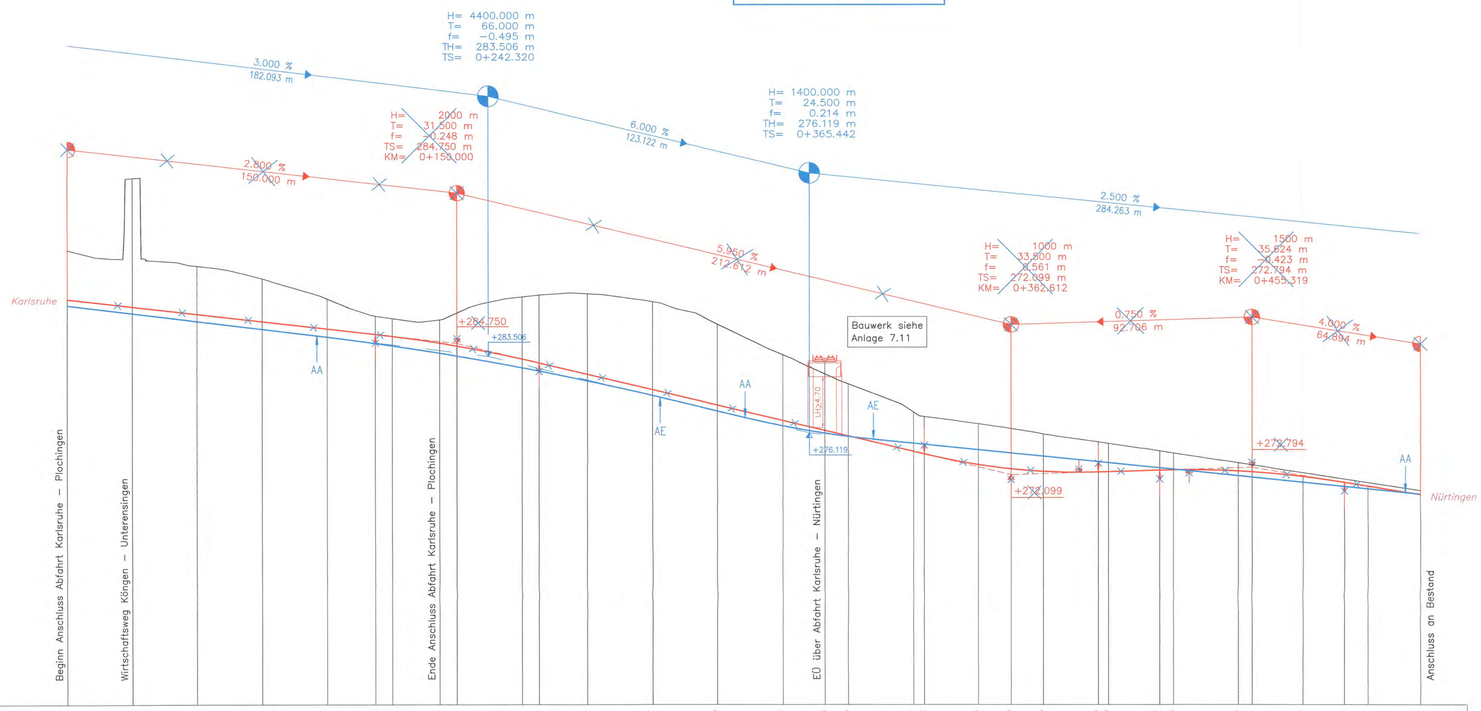

M = 1:1000/250
NN 250.00

| | | |

Planänderungsverfahren
AS Wendlingen

Alle Höhenangaben
im Neuen System

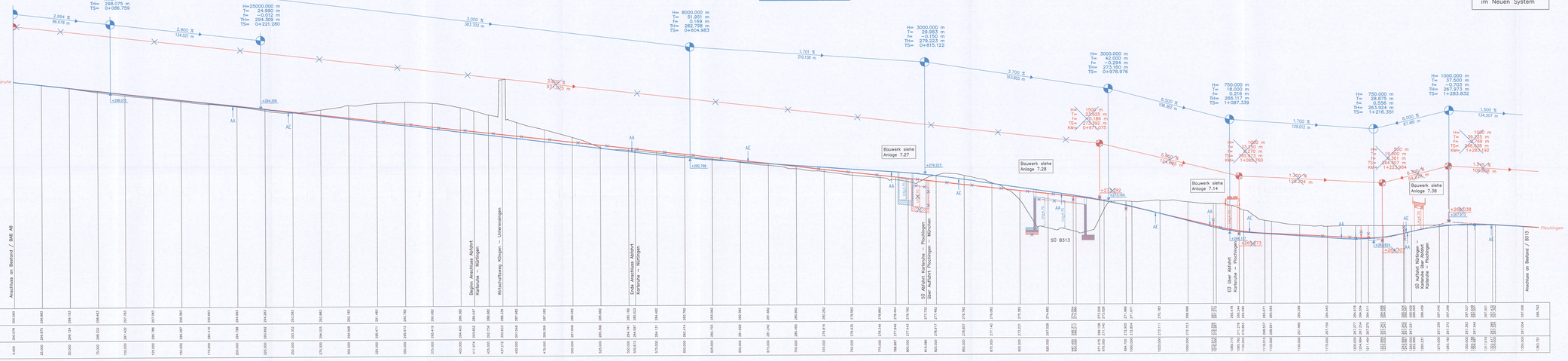

LANDKREIS	Esslingen	Esslingen
GEMEINDE	Köngen	Unterensingen

Legende
- Planfeststellung
- Planänderungsverfahren AS Wendlingen

Stuttgart 21

DB

Umgestaltung des Bahnknotens Stuttgart

Ausbau- und Neubaustrecke Stuttgart – Augsburg
Bereich Stuttgart-Wendlingen

Planfeststellungsabschnitt 1.4 Filderbereich bis Wendlingen
Baustreckenkilometer km 15,3+11 – km 25,2+00

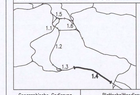

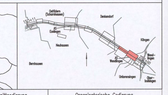

Geographische Codierung	Blattschnittscodierung	Organisatorische Codierung
3 4 0 3 0 0 (Nr. Bundesland Regierungsbezirk)	4 8 1 3 (Breitengrad Längengrad)	P 1 6 1 V M W 1 0 (Projekt Abschnitt Bereich Art Nummer Teilnr.)

Auftraggeber: DB Projekt Stuttgart-Ulm GmbH, Hauptstraße 37, 70191 Stuttgart

Projektsteuerung

Planer im Geschäftsbereich des Auftraggebers: DB Immobilien GmbH, Region Südwestlicher Südwest, Geschäftsbereich Zentrale IT, Hauptstraße 37, 70191 Stuttgart

Aufgestellt: RS Ingenieure, Ingenieurgesellschaft mbH, Ingenieure für Verkehrswesen, Straßenbau, Straßenverkehrstechnik, Straßenausstattung, Straßenbrücken, Straßenbau, Straßenverkehrstechnik, Straßenausstattung, Straßenbrücken, Straße 1, 70173 Stuttgart

Stuttgart, 07.10.2015

Höhenplan
Straßenplanung
AS Wendlingen, Abfahrt Karlsruhe – Plochingen
km 0,000...1,364

	Datum	Name
Gezeichnet	10/14	Kekot
Überarbeitet	10/14	Martin

Maßstab 1:1000/250

"Urheberschutz" – Alle Rechte bei der DB Projekt Stuttgart-Ulm GmbH

Änderungsvermerke			
Nr.	Datum	Änderungen	Name

Planfeststellung gem. § 18 AEG i.V.m. § 76 Abs. 3 VwVfG am 27.10.2017, Az: 591p8011-2016/0013 Eisenbahn-Bundesamt, Außenstelle Karlsruhe/Stuttgart

Im Auftrag: Runge

Freigabe DB Projekt Stuttgart-Ulm GmbH

	Datum	Name
gez.	07.10.2015	Kekot
Geprüft	07.10.2015	Martin

Erstellt für Plan-Nr. | Erstellt durch | Plan-Nr.

Anlage Planfeststellungsunterlagen

Anlage 5.2.3

Blatt 1A von 5