

BAADER KONZEPT
12-JAN-2016 M:/az/2013/13029_1/gis/gauss/dat_igl/tisch/amls/sap_ost_mass1000_is6_16A.aml

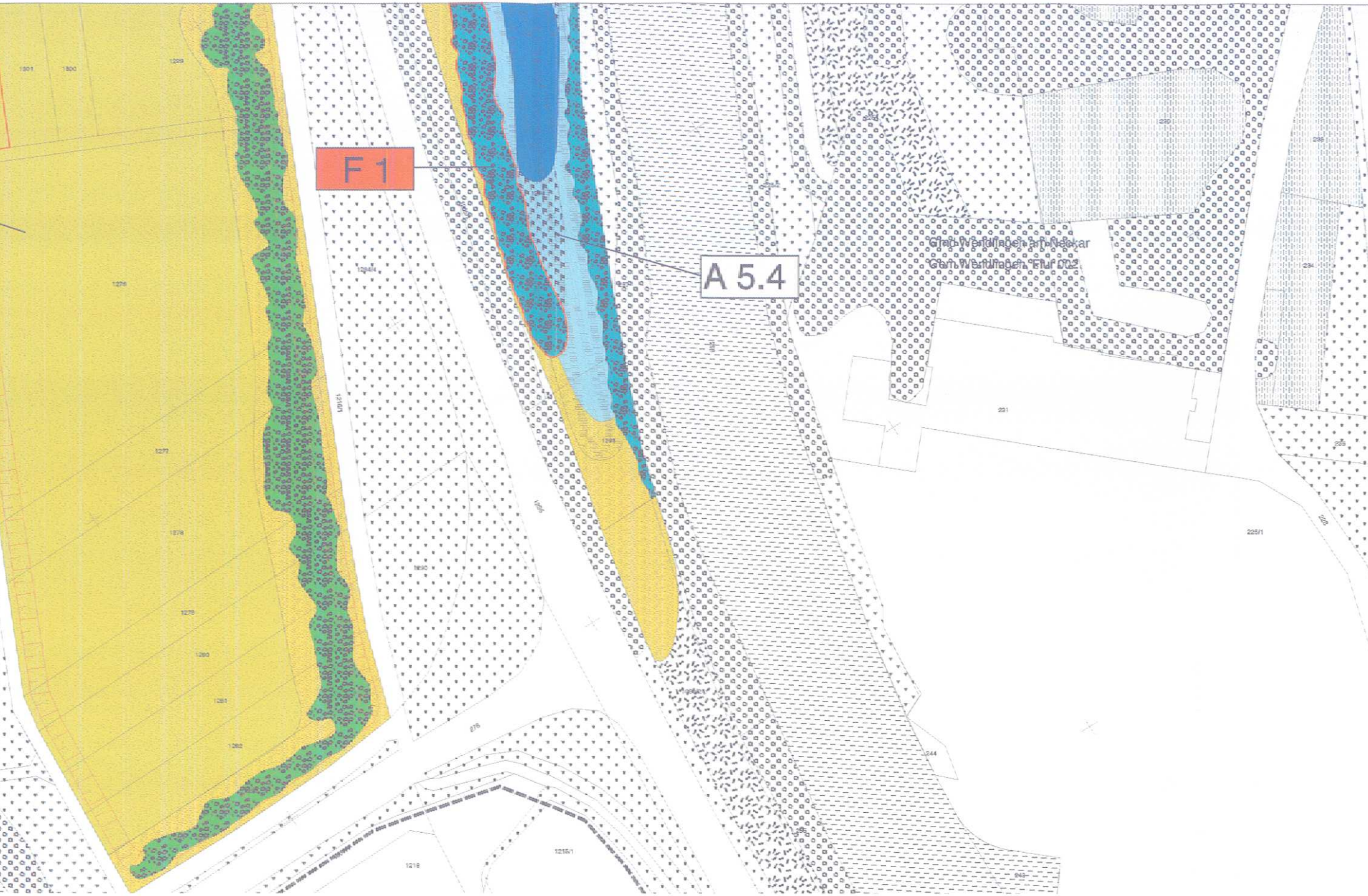



Legende

Bestand

- ▨ Wald
- ▨ Gehölz
- ▨ Grünland
- ▨ Acker, Obstplantagen
- ▨ Kleingärten, Obstbaumbestände
- ▨ Ruderalfläche
- ▨ Gewässer
- ☐ versiegelte, überbaute Flächen

Landschaftspflegerische Maßnahmen

- 🟩 Waldneubegründung
- 🟩 Anlage von Hecken, Feldgehölzen, Waldmänteln
- 🟦 Anlage von gewässerbegleitenden Gehölzsäumen, Gehölzpflanzungen auf Feuchtstandorten
- ▨ Waldsaumgestaltung
- 🟢 Anpflanzung von Einzelbäumen - Laubbäume
- 🔴 Anpflanzung von Einzelbäumen - Obstbäume
- ● Herstellung von Habitatelementen
- ∩∩∩∩∩∩∩ Begrünung von Stütz-, Schallschutzwänden, einseitig
- 🟨 Anlage von Streuobstwiesen
- 🟧 Durchführung von Entwicklungsmaßnahmen in Streuobstbeständen
- ▨ Landschaftsrasenansaat
- 🟨 Grünlandansaat
- 🟨 Grünlandextensivierung
- 🟨 Parkeinrichtungsfläche (Rasenansaat, Stauden- und Gehölzanpflanzung, Anlage von Wegen)
- 🟨 Entwicklung und Pflege von Magerrasen und Feuchtwiesen nach Pflegeplan
- 🟨 Einrichtung von Sukzessionsflächen, Saumzonen
- 🟨 Entwicklung von Magerstandorten im Einschnitt
- 🟨 Schotterrasen
- 🟩 Rückführung von Gärten in Wiesenflächen
- 🟧 Anlage von Gärten auf Ackerflächen
- 🟦 Entwicklung von Feuchtbiotopen / Ansiedlung von Röhrichtpflanzen
- 🟦 Anlage von Flachufern
- 🟦 naturnahe Verlegung von Fließgewässern
- ▨ Geländemodellierung: Abgrabung / Aufschüttung

▨	Beseitigung von Verdolungen und Aufschüttungen
▨	Beseitigung von Fichtenaufforstungen
▨	Rekultivierung bauzeitlich beanspruchter Flächen
▨	Rückbau technischer Einrichtungen und Wege
▨	Einrichtung flächiger Schutzmaßnahmen
⋀⋀	Einrichtung von Schutzmaßnahmen
S 1	Schutzmaßnahme (mit Nr.)
G 1	Gestaltungsmaßnahme (mit Nr.)
A 1	Ausgleichsmaßnahme (mit Nr.)
E 1	Ersatzmaßnahme (mit Nr.)
✳	Aussichtspunkt
— · · · —	Maßnahmenabgrenzung

Sonstiges

0.6	Technische Planung mit Kilometrierung
▦	Baulogistikfläche
— — —	Grenze des Untersuchungsraumes
— · — · —	Gemarkungsgrenze
123	Flurstücksnummer

6. Änderungsverfahren

☐	Ergänzende Maßnahmen
☒	Entfallende Maßnahmen
C 1	CEF-Maßnahme (mit Nr.)
▲	C 1 Aufstellung von Nistkästen
	C 4 Reisighaufen/Heckenanpflanzung für Neuntöter
	C 5 Anbringen von Fledermauskästen
▨	C 6 Ausgleichsmaßnahme Zauneidechse
V 4	Vermeidungsmaßnahme (mit Nr.)
	(V 4) Baumhöhlenkontrolle Fledermaus
	(V 5) Baumhöhlenkontrolle / Umsiedlung Totholzkäfer
	V 6 Reptilienschutzzaun Umsiedlung
	V 7 Retilienschutzzaun Baufeld

AU 1	Ausgleichsmaßnahme (mit Nr.)
	AU 1 Begründung naturnaher Laubwaldbestände
	AU 2 Entwicklung Flachlandmähwiese
R 1	Risikomanagement (mit Nr.)
	(R 1) Aussiedlung Eremit
F 1	FCS-Maßnahme (mit Nr.)
(F1)	Erhaltungspflege/Neupflanzung Habitatbäume Eremit

Für den Generalplaner PfA 1.4 DE-Consult erstellt von:

UMWELT- UND LANDSCHAFTSPLANUNG
DR. SCHLIEBE, DR. SCHMIDT & DR. Bohmann GBR
Langgasse 3, 86650 Wemding, Tel. 09092/91006-0, Fax 91006-9

Stuttgart 21

DB

Umgestaltung des Bahnknotens Stuttgart

Ausbau- und Neubaustrecke Stuttgart - Augsburg
Bereich Stuttgart-Wendlingen

Planungsrechtliche
Zulassungsentscheidung
erteilt am 08.04.2016
59101-591pä/009-2014#016
Eisenbahn-Bundesamt,
Außenstelle Karlsruhe/Stuttgart
Im Auftrag Rommel
Rommel

Planfeststellungsabschnitt 1.4 Filderbereich bis Wendlingen

Bauabschnitt km 15,3+11 - km 25.2+00

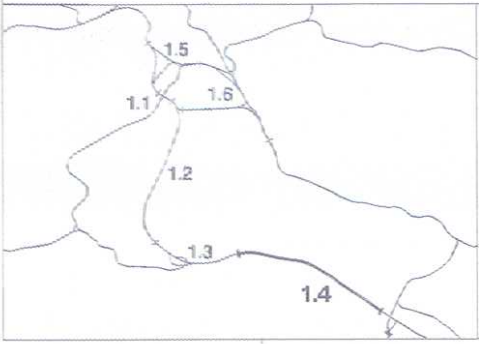

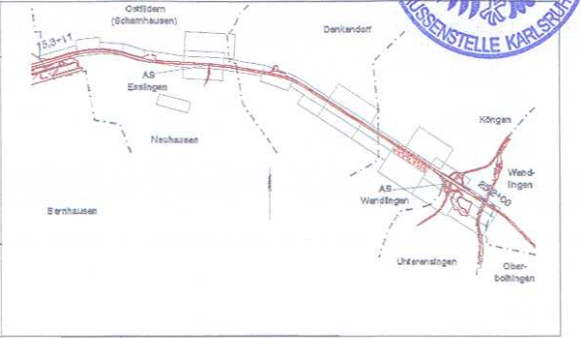

Geographische Codierung			Blattschnittcodierung		Organisatorische Codierung					
1.4	1 4	0 0	4 8 1 3	I S 6 _ _	P	U a l _	U	K	U 5	0 0
PFA	Bauabschnitt	Blattschnitt	Streckennummer	Bezirk	Phase	Planzeichen	Gewerk	Ebene	Planinhalt	Index

Auftraggeber

DB Projekt Stuttgart-Ulm GmbH
Räppelestraße 17
70191 Stuttgart
Tel. 07 11 / 983 19 - 0

Projektsteuerung

Drees & Sommer AG
Infra Consult & Mangagement GmbH
Lautenschlagerstraße 2
70173 Stuttgart
Tel. 07 11 / 22 29 33 - 10
Fax. 07 11 / 22 29 33 - 90

Planer - bearbeitet im Auftrag der DB Projekt Stuttgart-Ulm GmbH

DE-Consult
Jägerstraße 40
70174 Stuttgart
Tel. 0711 / 228 18 - 0
Fax 0711 / 228 18 - 99

Aufgestellt:
DE-Consult
gez. Glaser
Stuttgart, 30.09.2003

Landschaftspflegerischer Maßnahmenplan

NBS km 24,780 bis 25,200

	Datum	Name
Gezeichnet	08/03	Le
Bearbeiter	08/03	Ja/Schm

Maßstab
1:1.000

"Urheberschutz" - Alle Rechte bei der DB Projekt Stuttgart-Ulm GmbH

Änderungsvermerke

Index	Änderungen	Datum	Name
A	Ergänzung von Maßnahmen	19.01.2016	gez. Jacobi
	Die DB Projekt-Stuttgart-Ulm GmbH ist Rechtsnachfolger der		
	DB ProjektBau GmbH		

Freigabe DBProjekt Stuttgart-Ulm GmbH
i. A. gez. Jacobi
Datum: 19.01.2016

Ersatz für Plan-Nr. ___ Phase ___ Index
Ersetzt durch Plan-Nr. ___ ___

Genehmigungsvermerk - Eisenbahn-Bundesamt

Datum	Genehmigungsvermerk	Name	Unterschrift

Anlage Planfeststellungsunterlagen
Anlage 18.2.4
Blatt 16 A von 22