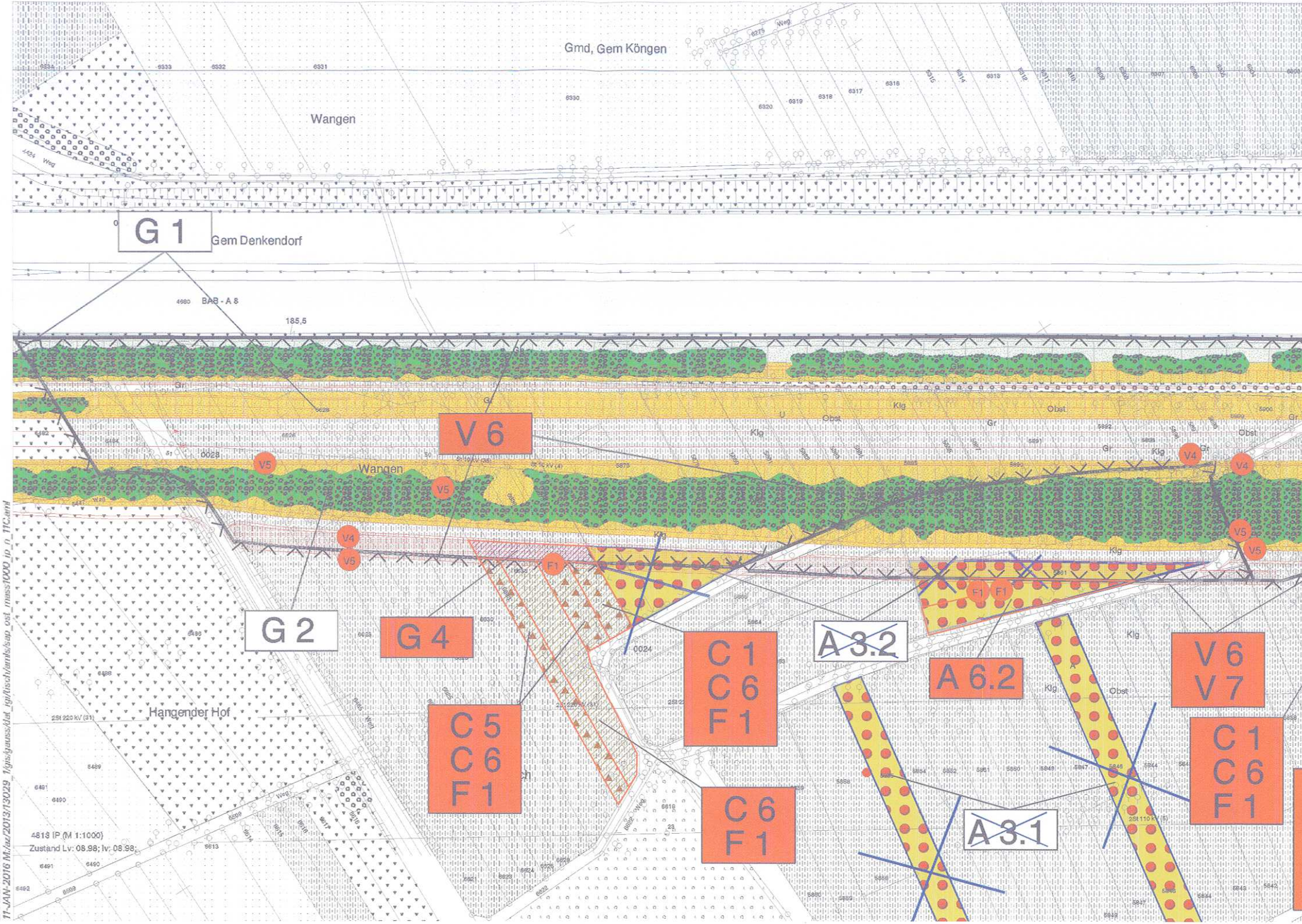
Gmd, Gem Köngen
Wangen
G 1
Gem Denkendorf
BAB - A 8
185,5
V 6
V5
V4
Wangen
Gr
Klg
Obst
G 2
G 4
C 5
C 6
F 1
C 1
C 6
F 1
C 6
F 1
~~A 3.2~~
A 6.2
~~A 3.1~~
V 6
V 7
C 1
C 6
F 1
F1
Hangender Hof
Weg
2St 220 kV (S1)
2St 110 kV (5)
4813 IP (M 1:1000)
Zustand Lv: 08.98; lv: 08.98;

BAADER KONZEPT
11-JAN-2016 M:/az/2013/13029_1/gis/gauss/dat_rg/tisch/amls/sap_ost_mass1000_ip_n_11C.aml

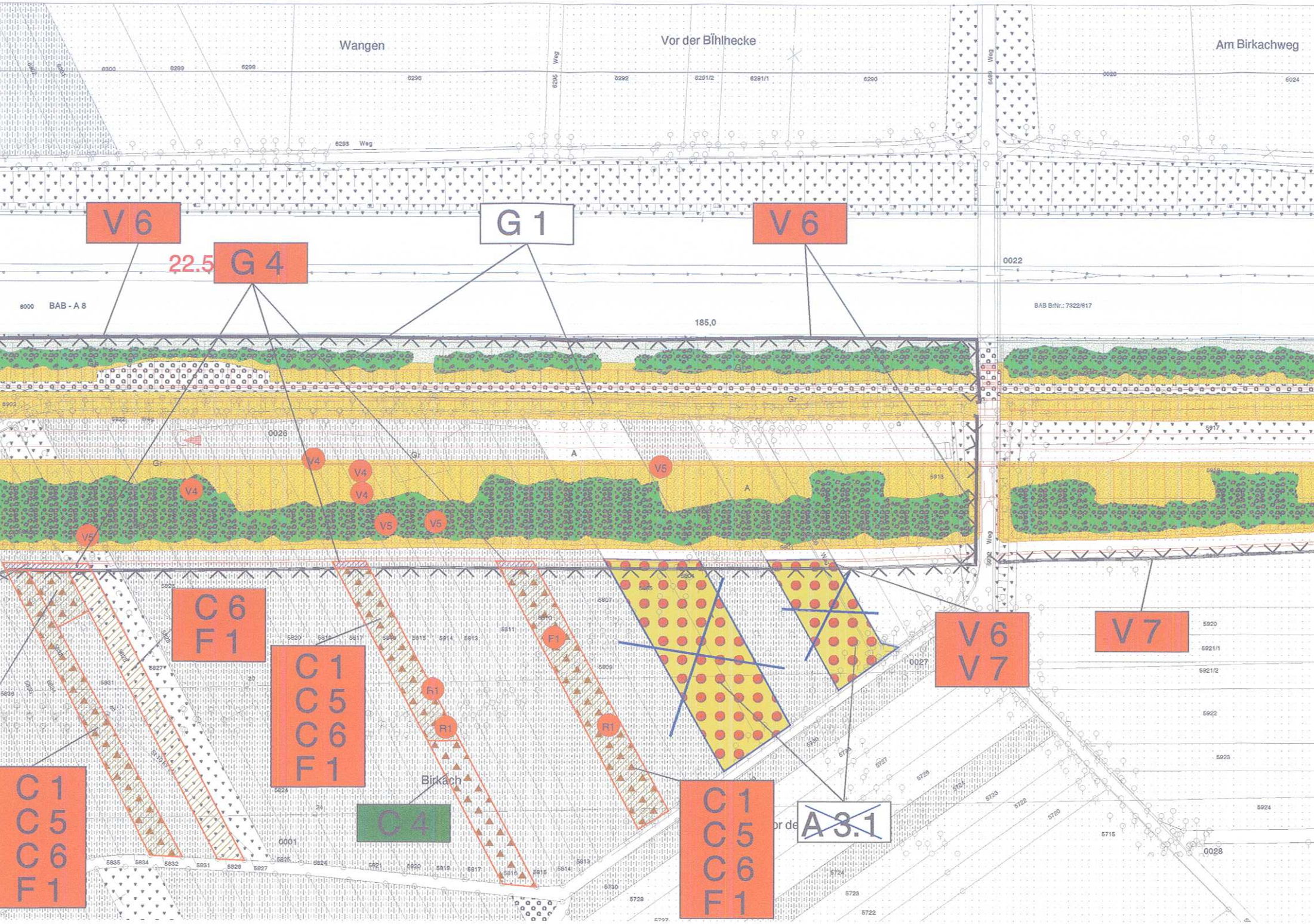
Wangen
Vor der Bihlhecke
Am Birkachweg
Weg
V 6
G 1
V 6
22.5
G 4
0022
BAB - A 8
BAB BrNr.: 7322/617
185,0
Gr
0026
A
V4
V4
V4
V4
V5
V5
V5
V5
V5
C 6
F 1
C 1
C 5
C 6
F 1
F1
R1
R1
R1
C 1
C 5
C 6
F 1
Birkach
C 4
C 1
C 5
C 6
F 1
~~A 3.1~~
V 6
V 7
V 7
0027
0028
0001

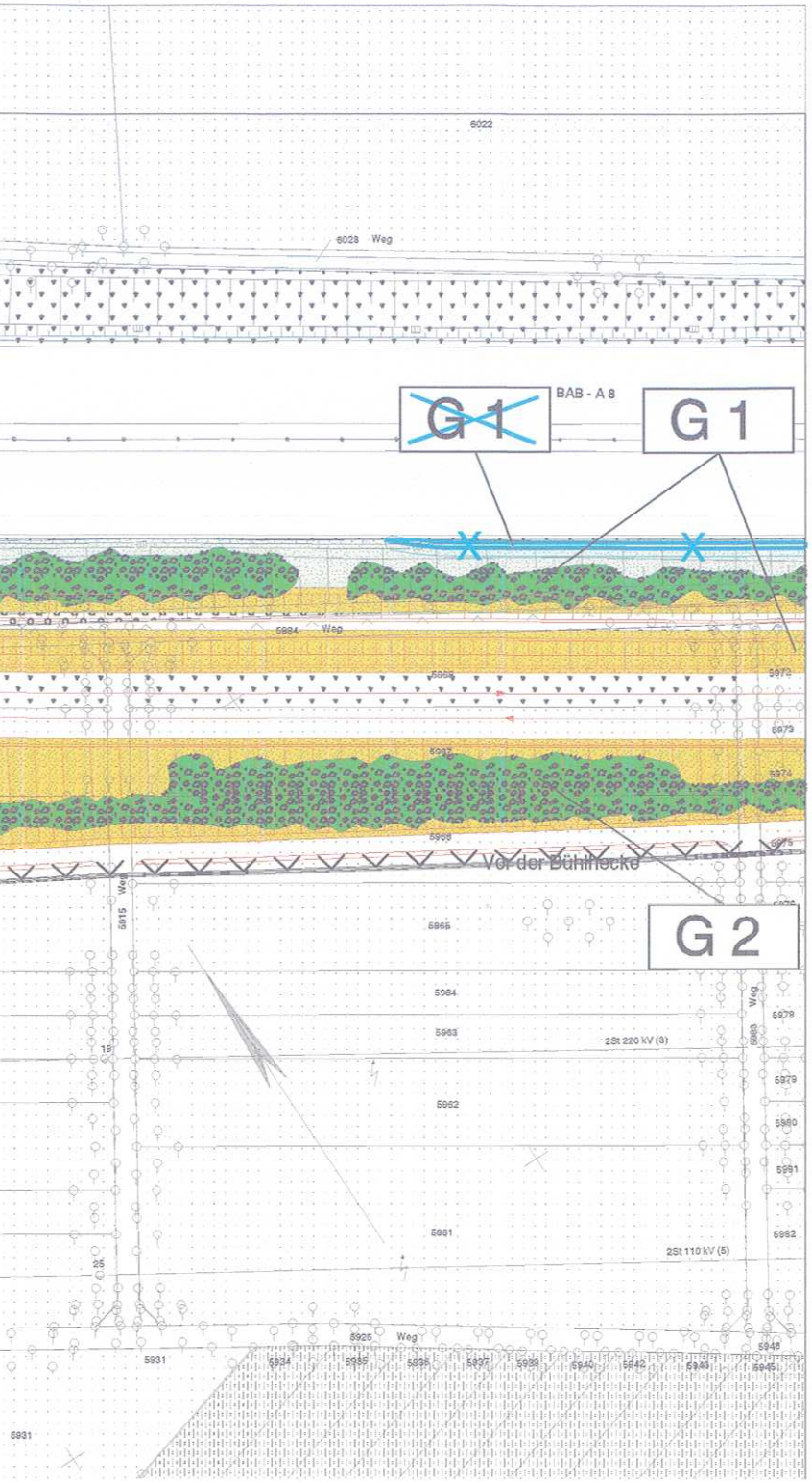
~~G 1~~
BAB - A 8
G 1
G 2
6022
6023 Weg
5984 Weg
Vor der Bühlhecke
Weg
5965
5964
5963
5962
5961
2St 220 kV (3)
2St 110 kV (5)
Weg
5931

## Legende

### Bestand

| | | | |
|---|---|---|---|
| ▭ | Wald | ▦ | Kleingärten, Obstbaumbestände |
| ▨ | Gehölz | ▨ | Ruderalfläche |
| ▭ | Grünland | ▤ | Gewässer |
| ▭ | Acker, Obstplantagen | ▭ | versiegelte, überbaute Flächen |

### Landschaftspflegerische Maßnahmen

| | |
|---|---|
| 🟩 | Waldneubegründung |
| 🟩 | Anlage von Hecken, Feldgehölzen, Waldmänteln |
| 🟦 | Anlage von gewässerbegleitenden Gehölzsäumen, Gehölzpflanzungen auf Feuchtstandorten |
| ▨ | Waldsaumgestaltung |
| ● | Anpflanzung von Einzelbäumen - Laubbäume |
| ● | Anpflanzung von Einzelbäumen - Obstbäume |
| ● | Herstellung von Habitatelementen |
| ∩∩∩∩∩∩∩ | Begrünung von Stütz-, Schallschutzwänden, einseitig |
| 🟨 | Anlage von Streuobstwiesen |
| 🟧 | Durchführung von Entwicklungsmaßnahmen in Streuobstbeständen |
| ▨ | Landschaftsrasenansaat |
| 🟨 | Grünlandansaat |
| 🟨 | Grünlandextensivierung |
| 🟨 | Parkeinrichtungsfläche (Rasenansaat, Stauden- und Gehölzanpflanzung, Anlage von Wegen) |
| ▭ | Entwicklung und Pflege von Magerrasen und Feuchtwiesen nach Pflegeplan |
| 🟨 | Einrichtung von Sukzessionsflächen, Saumzonen |
| 🟧 | Entwicklung von Magerstandorten im Einschnitt |
| ▨ | Schotterrasen |
| 🟩 | Rückführung von Gärten in Wiesenflächen |
| 🟧 | Anlage von Gärten auf Ackerflächen |
| 🟦 | Entwicklung von Feuchtbiotopen / Ansiedlung von Röhrichtpflanzen |
| 🟦 | Anlage von Flachufern |
| 〰 | naturnahe Verlegung von Fließgewässern |
| ▦ | Geländemodellierung: Abgrabung / Aufschüttung |
| ▨ | Beseitigung von Verdolungen und Aufschüttungen |
| ▨ | Beseitigung von Fichtenaufforstungen |

| | |
|---|---|
| ▨ | Rekultivierung bauzeitlich beanspruchter Flächen |
| ▨ | Rückbau technischer Einrichtungen und Wege |
| ▨ | Einrichtung flächiger Schutzmaßnahmen |
| | Einrichtung von Schutzmaßnahmen |
| S 1 | Schutzmaßnahme (mit Nr.) |
| G 1 | Gestaltungsmaßnahme (mit Nr.) |
| A 1 | Ausgleichsmaßnahme (mit Nr.) |
| E 1 | Ersatzmaßnahme (mit Nr.) |
| | Aussichtspunkt |
| | Maßnahmenabgrenzung |

## Sonstiges

| | |
|---|---|
| 0.5 | Technische Planung mit Kilometrierung |
| ▨ | Baulogistikfläche |
| | Grenze des Untersuchungsraumes |
| | Gemarkungsgrenze |
| 123 | Flurstücksnummer |

## 4. Änderungsverfahren nur nachrichtlich

| | |
|---|---|
| □ | Ergänzende Maßnahmen |
| ☒ | Entfallende Maßnahmen |
| ▲ ▲ | C 1 Aufstellung von Nistkästen |
| C 1 | CEF-Maßnahme (mit Nr.) |

## 5. Änderungsverfahren nur nachrichtlich

| | |
|---|---|
| | Technische Planung |
| □ | Ergänzende Maßnahmen |
| ☒ | Entfallende Maßnahmen |

## 6. Änderungsverfahren

| | |
|---|---|
| □ | Ergänzende Maßnahmen |
| ☒ | Entfallende Maßnahmen |
| C 1 | CEF-Maßnahme (mit Nr.) |
| ▲ ▲ | C 1 Aufstellung von Nistkästen<br>C 4 Reisighaufen/Heckenanpflanzung für Neuntöter<br>C 5 Anbringen von Fledermauskästen |
| ▨ | C 6 Ausgleichsmaßnahme Zauneidechse |
| V 4 | Vermeidungsmaßnahme (mit Nr.) |
| | V 4 Baumhöhlenkontrolle Fledermaus |
| | V 5 Baumhöhlenkontrolle / Umsiedlung Totholzkäfer |
| | V 6 Reptilienschutzzaun Umsiedlung<br>V 7 Retilienschutzzaun Baufeld |
| AU 1 | Ausgleichsmaßnahme (mit Nr.) |
| | AU 1 Begründung naturnaher Laubwaldbestände<br>AU 2 Entwicklung Flachlandmähwiese |
| R 1 | Risikomanagement (mit Nr.) |
| | R 1 Aussiedlung Eremit |
| F 1 | FCS-Maßnahme (mit Nr.) |
| F1 | Erhaltungspflege/Neupflanzung Habitatbäume Eremit |

Für den Generalplaner PfA 1.4 DE Consult erstellt von:

**UMWELT- UND LANDSCHAFTSPLANUNG**
DR. SCHLIEBE DR. SCHMIDT & DR. Bohmann GBR

Stuttgart 21

DB

# Umgestaltung des Bahnknotens Stuttgart

Ausbau- und Neubaustrecke Stuttgart - Augsburg
Bereich Stuttgart-Wendlingen

**Planungsrechtliche Zulassungsentscheidung**
**erteilt am 08.04.2016**
**59101-591pä/009-2014#016**
**Eisenbahn-Bundesamt,**
**Außenstelle Karlsruhe/Stuttgart**
**Im Auftrag** Rommel
**Rommel**

## Planfeststellungsabschnitt 1.4 Filderbereich bis Wendlingen

Bauabschnitt km 15,3+11 - km 25.2+00

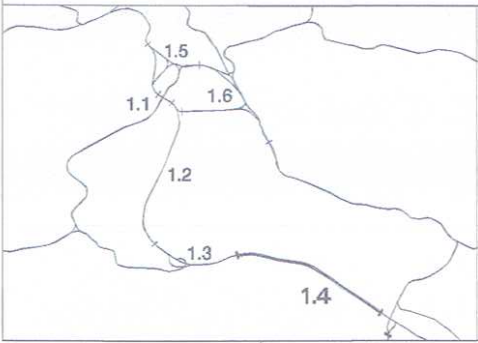
1.5
1.1
1.6
1.2
1.3
1.4

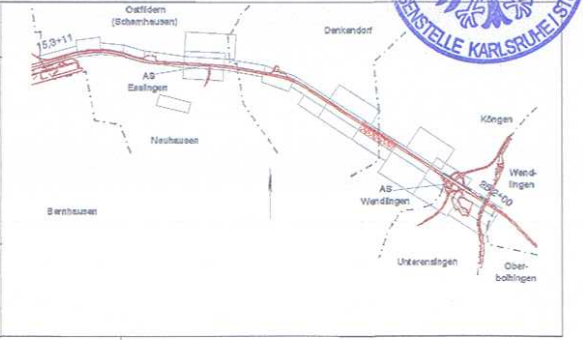
Ostfildern (Scharnhausen)
15,3+11
AS Esslingen
Denkendorf
Neuhausen
Bernhausen
Köngen
Wendlingen
25,2+00
AS Wendlingen
Unterensingen
Oberboihingen

| Geographische Codierung | | | | | Blattschnittcodierung | | | | | | | | | Organisatorische Codierung | | | | | | | | | | |
|---|---|---|---|---|---|---|---|---|---|---|---|---|---|---|---|---|---|---|---|---|---|---|---|---|
| PFA | Bauabschnitt | | Blattschnitt | | Streckennummer | | | | Bezirk | | | | | Phase | Planzeichen | | | | Gewerk | Ebene | Planinhalt | | Index | |
| 1.4 | 1 | 4 | 0 | 0 | 4 | 8 | 1 | 3 | I | P | _ | _ | _ | P | U | a | l | _ | U | K | P | 5 | 0 | 0 |

Auftraggeber

DBProjekt Stuttgart-Ulm GmbH
Räpplenstraße 17
70191 Stuttgart
Tel. 07 11 / 933 19 - 0

Projektsteuerung

Drees & Sommer AG
Infra Consult & Mangagement GmbH
Lautenschlagerstraße 2
70173 Stuttgart
Tel. 07 11 / 22 29 33 - 10
Fax. 07 11 / 22 29 33 - 90

Planer - bearbeitet im Auftrag der DB Projekt Stuttgart-Ulm GmbH

DE-Consult
Jägerstraße 40
70174 Stuttgart
Tel. 0711 / 229 18 - 0
Fax 0711 / 229 18 - 99

Aufgestellt:
DE-Consult
gez. Glaser
Stuttgart, 30.09.2003

# Landschaftspflegerischer Maßnahmenplan

NBS km 22,071 bis 22,974

| | Datum | Name |
|---|---|---|
| Gezeichnet | 08/03 | Le |
| Bearbeiter | 08/03 | Ja/Schm |

Maßstab
1:1.000

"Urheberschutz" - Alle Rechte bei der DB Projekt Stuttgart-Ulm GmbH

Änderungsvermerke

| Index | Änderungen | Datum | Name |
|---|---|---|---|
| A | Verzicht auf die Maßnahmen A 3.1 und A 3.2 | 31.05.2006 | gez. Marquart |
| B | Änderung BU Seehof bei Maßnahme G 1 | 30.04.2014 | gez. Jacobi |
| | Die DB Projekt-Stuttgart-Ulm GmbH ist Rechtsnachfolger der | | |
| | DB ProjektBau GmbH | | |
| C | Ergänzung CEF-Maßnahmen und Vermeidungsmaßnahmen | 19.01.2016 | gez. Jacobi |
| | Der Blattausschnitt wurde vergrößert | | |
| | | | |
| | | | |
| | | | |

Freigabe DBProjekt Stuttgart-Ulm GmbH
gez. Jacobi
Datum: 19.01.2016

Ersatz für Plan-Nr. ☐ Phase ☐☐☐ Index
Ersetzt durch Plan-Nr. ☐ ☐☐☐

Genehmigungsvermerk - Eisenbahn-Bundesamt

| Datum | Genehmigungsvermerk | Name | Unterschrift |
|---|---|---|---|
| | | | |
| | | | |

Anlage Planfeststellungsunterlagen
Anlage 18.2.4
Blatt 11C von 22