

19.05.20
Stuttgart

21

Planfeststellungs- unterlagen

Umgestaltung des Bahnknotens
Stuttgart

Ausbau- und Neubaustrecke
Stuttgart - Augsburg
Bereich Stuttgart - Wendlingen
mit Flughafenanbindung

Abschnitt 1.4

Filderbereich bis Wendlingen

Bau-km 15.3+11.0 bis 25.2+00.0

Anlage

9

Bände:
Band: 7



30. April 2008

DB ProjektBau GmbH
Deutsche Bahn Gruppe
im Auftrag der





Planfeststellungsunterlagen

Umgestaltung des Bahnknotens Stuttgart

Ausbau- und Neubaustrecke Stuttgart - Augsburg
Bereich Stuttgart - Wendlingen mit Flughafenbindung


Abschnitt 1.4

Filderbereich bis Wendlingen

Bau-km 15.3+11.0 bis 25.2+00.0

Anlage 9: Grunderwerb

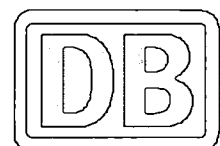
Planfestgestellt gemäß § 18 durch Beschluss	AEG
vom 30. April 2008	
Az.: 50100 PAP-P S21-PFA1.4	
Eisenbahn-Bundesamt Ast. Karlsruhe/Stuttgart	
Im Auftrag <i>[Handwritten Signature]</i>	



Bände: 12
Band: 7

DB ProjektBau GmbH
Deutsche Bahn Gruppe
Wolframstraße 20
70191 Stuttgart

im Auftrag der



Projekt Stuttgart 21

- Umgestaltung des Bahnknotens Stuttgart
- Ausbau- und Neubaustrecke Stuttgart - Augsburg
Bereich Stuttgart - Wendlingen mit Flughafenbindung

Planfeststellungsabschnitt 1.4

Filderbereich bis Wendlingen

Planfeststellungsunterlagen

Anlage Nr.	Art/Text	Band
1	Gesamtinhaltsverzeichnis und Verzeichnis der Abkürzungen	1
	Erläuterungsbericht	1
	I Allgemeiner Teil	1
	II Darstellung der Variantenauswahl	1
2	III Beschreibung des Planfeststellungsbereiches	1
	Übersichtspläne	1
3	Bauwerksverzeichnis	2
4	Lagepläne Gleisplanung	2
5.1	Höhenpläne Gleisplanung	2
5.2	Höhenpläne Straßenplanung	3
6	Querschnitte	3
7.1 – 7.15	Bauwerkspläne NBS	4
7.19 – 7.40	Bauwerkspläne Straßen und Wege	5
8	Leitungspläne	6
9	Gründerwerb	7
10	Flucht- und Rettungskonzept	8
11	Grundwasserumläufigkeit und Sicherheitsdrainage	8
12	Gewährleistung der Funktion des Stuttgarter Hauptbahnhofs während der Bauzeit	8
13	Bauzustände und Baulogistik	8
14	Verkehrsführung während der Bauzeit	8
15	Umweltverträglichkeitsstudie (UVS)	9
16	Schalltechnische Untersuchung	9
17	Erschütterungstechnische Untersuchung	9
18.1 – 18.2.2	Landschaftspflegerischer Begleitplan (LBP)	10
18.2.3 – 18.2.4	Landschaftspflegerischer Begleitplan (LBP)	11
19	Ingenieurgeologie, Erd- und Ingenieurbauwerke	12
20	Hydrogeologie und Wasserwirtschaft	12
21	Verwertung und Ablagerung von Erdmassen	12
22	Elektrische und magnetische Felder	12
23	Klima und Lufthygiene	12
24	Eisenbahntechnische Ausrüstung	12



Planfeststellungsunterlagen

Umgestaltung des Bahnknotens Stuttgart

● **Ausbau- und Neubaustrecke Stuttgart - Augsburg
Bereich Stuttgart - Wendlingen mit Flughafenbindung**

Abschnitt 1.4

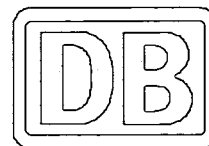
Filderbereich bis Wendlingen

Bau-km 15.3+11.0 bis 25.2+00.0



DB ProjektBau GmbH
Deutsche Bahn Gruppe
Wolframstraße 20
70191 Stuttgart

im Auftrag der





1. Änderungsverfahren

Planfeststellungsunterlagen

Umgestaltung des Bahnknotens Stuttgart

● **Ausbau- und Neubaustrecke Stuttgart - Augsburg
Bereich Stuttgart - Wendlingen mit Flughafenbindung**

Abschnitt 1.4

Filderbereich bis Wendlingen

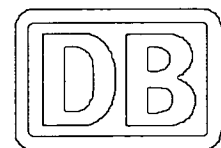
Bau-km 15.3+11.0 bis 25.2+00.0

● **Anlage 9: Grunderwerb**



DB ProjektBau GmbH
Deutsche Bahn Gruppe
Wolframstraße 20
70191 Stuttgart

im Auftrag der



Inhaltsverzeichnis

9	Grunderwerb	
9.1	Grunderwerbsverzeichnis	
9.2	Lagepläne Grunderwerb	
	Lageplan NBS km 15,311 ... km 15,445	Blatt 1
	Lageplan NBS km 15,445 ... km 15,943	Blatt 2
	Lageplan NBS km 15,943 ... km 16,435	Blatt 3
	Lageplan NBS km 16,435 ... km 16,933	Blatt 4
	Lageplan NBS km 16,933 ... km 17,825	Blatt 5
	Lageplan NBS km 17,825 ... km 18,716	Blatt 6
	Lageplan NBS km 18,716 ... km 19,600	Blatt 7
	Lageplan NBS km 19,600 ... km 20,283	Blatt 8
	Lageplan NBS km 20,283 ... km 21,168	Blatt 9
	Lageplan NBS km 21,168 ... km 22,071	Blatt 10
	Lageplan NBS km 22,071 ... km 22,974	Blatt 11
	Lageplan NBS km 22,974 ... km 23,877	Blatt 12
	Lageplan NBS km 23,877 ... km 24,780	Blatt 13
	Lageplan NBS km 24,780 ... km 25,200	Blatt 14
	Lageplan km 16,933 ... km 17,825 (trassenfern)	Blatt 15
	Lageplan km 17,825 ... km 18,716 (trassenfern)	Blatt 16
	Lageplan km 17,825 ... km 18,716 (trassenfern)	Blatt 17
	Lageplan km 21,168 ... km 22,071 (trassenfern)	Blatt 18
	Lageplan km 21,168 ... km 22,071 (trassenfern)	Blatt 19
	Lageplan km 22,071 ... km 22,974 (trassenfern)	Blatt 20
	Lageplan km 22,974 ... km 23,877 (trassenfern)	Blatt 21
	Lageplan km 23,887 ... km 24,780 (trassenfern)	Blatt 22
	Lageplan km 24,780 ... km 25,200 (trassenfern)	Blatt 23
	Lageplan km 24,780 ... km 25,200 (trassenfern)	Blatt 24
9.3	Lagepläne Beweissicherung	
	Lageplan NBS, km 15,311 ... km 16,766	Blatt 1
	Lageplan NBS, km 16,766 ... km 21,771	Blatt 2
	Lageplan NBS, km 21,771 ... km 25,200	Blatt 3

Projekt Stuttgart 21

Planfeststellungsabschnitt 1.4 Filderbereich bis Wendlingen

Änderungsliste

Anlage: 9, Grunderwerbspläne

Anlage / Blatt	Änderung in Stichworten
9.1	betroffene Flurstücke siehe Anlage 9.1
9.2 / 5A	Änderung LBP-Maßnahmen
9.2 / 6A	Änderung LBP-Maßnahmen
9.2 / 8A	Änderung LBP-Maßnahmen
9.2 / 9A	Änderung Entwässerungsplanung Erlachgraben
9.2 / 10A	Änderungen LBP Maßnahmen
9.2 / 11A	Änderung Bauleistik
9.2 / 12A	Änderung Bauleistik
9.2 / 13A	Änderung LBP-Maßnahmen Erwerb Röhmsee
9.2 / 14A	Änderung LBP-Maßnahmen Änderung Planung Wirtschaftsweg zur Erschließung der Flurstücke zwischen Röhmsee und BAB A8 südöstlich der AS Wendlingen Erwerb Röhmsee
9.2 / 15	Blatt entfällt ersatzlos
9.2 / 16A	Änderung LBP-Maßnahmen
9.2 / 19A	Änderung LBP-Maßnahmen
9.2 / 20	Blatt entfällt ersatzlos
9.2 / 21A	Änderung LBP-Maßnahmen
9.2 / 22A	Änderung LBP-Maßnahmen Erwerb Röhmsee

9.2 / 23A	Änderung LBP-Maßnahmen Erwerb Röhmsee
9.2 / 24A	Änderung LBP-Maßnahmen Erwerb Röhmsee
9.3 / 3A	Änderung Beweissicherungsgrenze durch Wegfall Retentionsraum Neckar



Planfeststellungsunterlagen

Umgestaltung des Bahnknotens Stuttgart

Ausbau- und Neubaustrecke Stuttgart - Augsburg Bereich Stuttgart - Wendlingen mit Flughafenbindung

Abschnitt 1.4

Filderbereich bis Wendlingen

Bau-km 15.3+11.0 bis 25.2+00.0

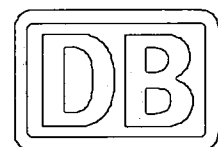
Anlage 9: Grunderwerb

- 9.1 Grunderwerbsverzeichnis
- 9.2 Lagepläne Grunderwerb
- 9.3 Lagepläne Beweissicherung



DB ProjektBau GmbH
Deutsche Bahn Gruppe
Wolframstraße 20
70191 Stuttgart

im Auftrag der



9	Grunderwerb	
9.1	Grunderwerbsverzeichnis	
9.2	Lagepläne Grunderwerb	
	Lageplan NBS km 16,933 ... km 17,825	Blatt 5A
	Lageplan NBS km 17,825...km 18,716	Blatt 6A
	Lageplan NBS km 19,600 ... km 20,283	Blatt 8A
	Lageplan NBS km 20,283...km 21,168	Blatt 9A
	Lageplan NBS km 21,168 ... km 22,071	Blatt 10A
	Lageplan NBS km 22,071 ... km 22,974	Blatt 11A
	Lageplan NBS km 22,974 ... km 23,877	Blatt 12A
	Lageplan NBS km 23,877 ... km 24,780	Blatt 13A
	Lageplan NBS km 24,780 ... km 25,200	Blatt 14A
	Lageplan km 16,933 ... km 17,825 (trassenfern)	Blatt 15
	Lageplan km 17,825 ... km 18,716 (trassenfern)	Blatt 16A
	Lageplan km 21,168 ... km 22,071 (trassenfern)	Blatt 19A
	Lageplan km 22,071 ... km 22,974 (trassenfern)	Blatt 20
	Lageplan km 22,974 ... km 23,877 (trassenfern)	Blatt 21A
	Lageplan km 23,887 ... km 24,780 (trassenfern)	Blatt 22A
	Lageplan km 24,780 ... km 25,200 (trassenfern)	Blatt 23A
	Lageplan km 24,780 ... km 25,200 (trassenfern)	Blatt 24A
9.3	Lagepläne Beweissicherung	
	Lageplan NBS, km 21,771 ... km 25,200	Blatt 3A
13	Bauzustände und Baulegistik	
13.1	Erläuterungsbericht	
13.2	Planunterlagen PFA 1.4	
	BE-Fläche EÜ Seehof	Blatt 10A





1. Änderungsverfahren

Planfeststellungsunterlagen

Umgestaltung des Bahnknotens Stuttgart

Ausbau- und Neubaustrecke Stuttgart - Augsburg
Bereich Stuttgart - Wendlingen mit Flughafenanbindung

Abschnitt 1.4

Filderbereich bis Wendlingen

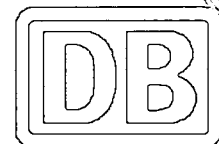
Bau-km 15.3+11.0 bis 25.2+00.0

Anlage 9: Grunderwerb

9.1 Grunderwerbsverzeichnis

Planfestgestellt gemäß § 18	AEG
durch Beschluss	
vom	30. April 2008
Az.:	50100 PAP-PS21-PFA1.4
Eisenbahn-Bund-	
Ast. Karlsruhe/Wendlingen	
In Auftrag	

W. K. ...



DB ProjektBau GmbH
Deutsche Bahn Gruppe
Wolframstraße 20
70191 Stuttgart

im Auftrag der

Projekt Stuttgart 21

- Umgestaltung des Bahnknotens Stuttgart
- Ausbau- und Neubaustrecke Stuttgart - Augsburg
Bereich Stuttgart - Wendlingen mit Flughafenanbindung

Planfeststellungsunterlagen

PFA 1.4 Filderbereich bis Wendlingen

1. Änderungsverfahren

Anlage 9.1

Grunderwerbsverzeichnis

Vorhabenträger:

DB Netz AG,
vertreten durch
DB ProjektBau GmbH
Wolframstraße 20
70191 Stuttgart

Bearbeitung:

DE-Consult
Jägerstraße 40
70174 Stuttgart

Stuttgart, den ~~30.09.2003~~ 31.05.2006

Inhaltsverzeichnis Anlage 9.1

1	Erläuterungen	1
1.1	Dauerhafte Inanspruchnahme von Flächen	1
1.1.1	Grundstücke, die für die Eisenbahnanlage benötigt werden	1
1.1.2	Grundstücke, die durch landschaftspflegerische Begleitmaßnahmen in Anspruch genommen werden	2
1.1.3	Grundstücke, die für eine Ersatzrechtsbestellung wegen Eingriffen in Anlagen Dritter benötigt werden	3
1.2	Vorübergehende Inanspruchnahme von Flächen	3
1.3	Beweissicherung	4
2	Grunderwerbsverzeichnis	

1 Erläuterungen

(siehe Anlage 18ff.)

Durch das Bauvorhaben und die landschaftspflegerischen Ausgleichsmaßnahmen wird in eigentumsrechtliche Belange von Grundeigentümern und sonstigen Berechtigten eingegriffen. Die in Anspruch zu nehmenden Flächen sind im Einzelnen im Grunderwerbsverzeichnis getrennt nach der Art der Inanspruchnahme aufgeführt.

Der Vorhabenträger hat bereits vor der Verfahrenseinleitung einzelne für das Vorhaben benötigte Grundstücke erworben bzw. vertragliche Vereinbarungen zum Flächenerwerb abgeschlossen. Er beabsichtigt, auch während des laufenden Verfahrens weitere Grundstücke zu erwerben. Für diejenigen Flächen, bei denen ein einvernehmlicher Grunderwerb scheitert, wird eine Enteignung der jeweiligen Grundeigentümer und ggf. der Nebenberechtigten erforderlich. Sie ist notwendig und gerechtfertigt. Die Rechtfertigung ergibt sich aus den Regelungen des § 22 Allgemeines Eisenbahngesetz (AEG) i.V.m. § 18 (1) AEG bzw. ist eine unmittelbare Folge des Art. 14 (2) Grundgesetz.

1.1 Dauerhafte Inanspruchnahme von Flächen

1.1.1 Grundstücke, die für die Eisenbahnanlage benötigt werden

a) Grundstücke stehen in fremdem Eigentum

Die für den Bau der Trasse und baulicher Nebenanlagen benötigten Grundstücke sind im Grunderwerbsverzeichnis dargestellt. Die Inanspruchnahme dieser Flächen findet in der Regel in einem solchen Umfang statt, der es für den Vorhabenträger notwendig macht, die vollständige und jederzeitige Verfügungsbefugnis über die Flächen innezuhaben. Es ist daher der Übergang des bisherigen Grundstückseigentums auf den Vorhabenträger vorgesehen.

Wenn bei lediglich teilweiser Inanspruchnahme die jeweiligen Grundstücke in einem Umfang in Anspruch genommen werden, der eine Nutzung durch den Eigentümer wirtschaftlich nicht mehr sinnvoll erscheinen läßt, so kann auf Antrag des Eigentümers eine Vollenteignung in Betracht kommen.

Die Tunnelbauwerke werden in Grundstückstiefen errichtet, die eine Betroffenheit des Grundstückseigentümers regelmäßig ausschließen. In diesen Fällen ist ein Eigentumsübergang der in Anspruch genommenen Grundstücke daher nicht vorgesehen. Da die Betroffenen aber daran gehindert sind, in ihr Grundstück solche Bauten oder andere technische Einrichtungen einzubringen, die das Tunnelbauwerk beeinflussen können, wird zur Sicherung des Tunnelbau und –betriebsrechts mit den Betroffenen die Eintragung einer ent-

sprechenden Grunddienstbarkeit vereinbart. Scheitert die vorgesehene Einigung, kann die Grunddienstbarkeit im Enteignungsverfahren durchgesetzt werden. Die betroffenen Flächen sind im Grunderwerbsverzeichnis angegeben.

Zur Sicherung von Bahnanlagen wird es erforderlich sein, die Strecke begleitende Aufwuchsbeschränkungen für Bäume und Sträucher vorzusehen. Diese werden durch Eintragung von beschränkt persönlichen Dienstbarkeiten gesichert. Darüber hinaus sind zur Anlegung von Flächen für Sicherheitseinrichtungen (Rettungsplätze, Hubschrauberlandeplätze) ebenfalls Grunddienstbarkeiten zu Gunsten des Vorhabenträgers einzutragen.

b) Am Grundstück bestehende Nutzungsrechte

Vermietete oder verpachtete Grundstücke und Räumlichkeiten, bei denen das Miet- bzw. Pachtrecht bei Verwirklichung des beantragten Vorhabens nicht aufrechterhalten werden kann, sind im Grunderwerbsverzeichnis nicht gesondert dargestellt. Die Betroffenheit ergibt sich aus der Inanspruchnahme des jeweiligen Grundstückseigentums, wie sie aus dem Grunderwerbsplan und –verzeichnis ersichtlich wird. Der Vorhabenträger wird sich um eine einvernehmliche Lösung bemühen. Kommt eine solche Regelung mit dem Mieter jedoch nicht zustande, so ist der Entzug des Besitzrechts notwendig.

c) Das Grundstück ist dinglich belastet

Soweit für einzelne Grundstücke im Grundbuch (Abteilung II) Grunddienstbarkeiten eingetragen sind, kann das Nutzungsrecht bei Verwirklichung des beantragten Vorhabens nicht, zumindest nicht vollständig aufrechterhalten werden. Es ist daher die Zulässigkeit der Löschung der Grunddienstbarkeit festzustellen.

Soweit im Grundbuch (Abteilung III) Grundpfandrechte (Hypotheken und Grundschulden) eingetragen sind, werden diese im Rahmen des Eigentumsübergangs nicht aufrechterhalten. Die dinglichen Berechtigungen werden bei Nachweis der Berechtigung in Höhe des Grundstückswertes abgelöst. Darüber hinausgehende Grundpfandrechte können eingezogen und zur Löschung beantragt werden.

1.1.2 Grundstücke, die durch landschaftspflegerische Begleitmaßnahmen in Anspruch genommen werden

Das beantragte Vorhaben hat unvermeidbare Eingriffe in Natur und Landschaft zur Folge, die Ausgleichs- und Ersatzmaßnahmen zur Verwirklichung der Ziele des Naturschutzes und der Landschaftspflege gemäß § 8 Abs. 2 BNatSchG notwendig machen. Die Einzelheiten sind in der landschaftspflegerischen Begleitplanung (siehe hierzu Anlage 18) dargestellt. Danach ist die Inanspruchnahme verschiedener Flächen, die in Fremdeigentum stehen, zur Durchführung von landschaftspflegerischen Begleitmaßnahmen notwendig. Der Vorhabenträger beabsichtigt, diese Flächen dinglich zu sichern und mit den jeweiligen Eigentümern Verträge zur langfristigen Nutzung abzuschließen. Sollten einvernehmliche Regelungen mit den Eigentümern scheitern, ist eine Voll- oder Teilenteignung in Form des Eigentumsübergangs oder der dinglichen Belastung unvermeidbar.

Eine Enteignung für Ausgleichsmaßnahmen ist zulässig. Der Vorhabenträger ist gemäß § 18 Abs. 2 BNatSchG bei unvermeidbaren Eingriffen in Natur und Landschaft verpflichtet, einen Ausgleich an anderer Stelle zu schaffen. Die

Ausgleichsmaßnahmen sind folglich zur Ausführung des Bauvorhabens notwendig i.S.d. § 22 AEG (BVerwG, Urt. v. 21.12.1995 - 11 VR 6/95 -, NVwZ 1996, S. 896 [899]).

Ein vollständiger Eigentumswechsel ist zur Verwirklichung der naturschutzrechtlichen Maßnahmen nur ausnahmsweise erforderlich. In der Regel genügt es, eine beschränkt persönliche Dienstbarkeit zu Gunsten des Vorhabenträgers im Grundbuch einzutragen. Der Grundstückseigentümer wird regelmäßig nicht vollständig von der Nutzung seines Grundstücks ausgeschlossen.

Wenn das Grundstück allerdings in einem Umfang in Anspruch genommen wird, der eine Nutzung durch den Eigentümer wirtschaftlich nicht mehr sinnvoll erscheinen läßt, so kann auf Antrag des Eigentümers eine Vollenteignung in Betracht kommen.

1.1.3 Grundstücke, die für eine Ersatzrechtsbestellung wegen Eingriffen in Anlagen Dritter benötigt werden

Durch den Bau der Trasse wird die Umverlegung von Leitungen, insbesondere einzelner Versorgungs- bzw. Kommunikationsunternehmen erforderlich. Zu Lasten des Grundstückseigentümers ist daher eine beschränkt persönliche Dienstbarkeit im Grundbuch einzutragen, durch die die Nutzung des Grundstücks gesichert wird.

Für notwendige Folgemaßnahmen, für die eine dingliche Sicherung nicht ausreicht (insbesondere Straßen und Wege), erwirbt der Vorhabenträger Grundstücke für Dritte.

Die Betroffenheiten ergeben sich aus dem Grunderwerbsplan und -verzeichnis.

1.2 Vorübergehende Inanspruchnahme von Flächen

Zur Durchführung des beantragten Vorhabens müssen Flächen zeitweise in Anspruch genommen werden. Betroffen sind dabei Grundstücke, die für Anpassung von Straßenanlagen, die als Baustelleneinrichtungsflächen, für Injektionsanker zur Sicherung von Bauzuständen, die nach Erstellung der Bauwerke funktionslos werden, aber im Boden verbleiben, für Infiltrationsbrunnen, die zur Stützung des Grundwasserkörpers erforderlich sind oder als Transportwege benötigt werden.

Des Weiteren müssen einzelne Grundstücksnutzungen vorübergehend ausgeschlossen werden. Es handelt sich um Flächen, die unmittelbar an den Baustellenbereich angrenzen und durch erhebliche Immissionen belastet werden. Diese bauzeitbedingten Auswirkungen sind in Teil 14 des Erläuterungsberichts dargestellt.

Eine vorübergehende Inanspruchnahme von Grundstücken kann darüber hinaus zur Durchführung von landschaftspflegerischen Begleitmaßnahmen, die sich im Einzelnen aus dem landschaftspflegerischen Begleitplan ergeben, notwendig werden.

Der Vorhabenträger wird sich bemühen, Nutzungsverträge mit den Grundstückseigentümern abzuschließen. Sollten einvernehmliche Regelungen nicht zustande kommen, so ist eine vorübergehende Außerbesitzsetzung der Eigentümer und/oder Pächter oder Mieter erforderlich.

1.3 Beweissicherung (siehe Anlage 9.3)

Die Beweissicherung dient den berechtigten Interessen von Eigentümern und des Vorhabenträgers. Sie wird in zwei Bereichen entlang der geplanten Baumaßnahmen vorgesehen.

Im Bereich I werden zunächst mögliche hydraulisch bedingte Wirkungen berücksichtigt, also solche, die durch Grundwasserabsenkungen entstehen könnten.

Dazu wird in einem definierten Gebiet (vgl. Anlage 9, Teil 3) nachstehende Beweissicherungsmaßnahme durchgeführt:

Im Bereich der Baumaßnahme werden an Gebäuden Höhenmeßpunkte noch vor Beginn der Baumaßnahmen angebracht und bautechnische Beweissicherungen durchgeführt. Die Lage der Meßpunkte wird vor und während der Bauarbeiten ständig kontrolliert. Hierdurch können Veränderungen in der Bodenstruktur erkannt werden, die durch die Baumaßnahmen verursacht sind. Werden im Laufe der Bauzeit Veränderungen an diesen Höhenmeßpunkten festgestellt, sind Gegenmaßnahmen zu ergreifen.

Im Bereich II werden Beweissicherungsmaßnahmen unmittelbar vor Baubeginn an einzelnen Gebäuden durchgeführt. Dazu wird der Zustand aller Gebäude innerhalb eines Bereichs (vgl. Anlage 9, Teil 3) aufgenommen, in dem aufgrund geologischer und bautechnischer Randbedingungen negative Auswirkungen nicht auszuschließen sind. Bei diesen Beweissicherungsmaßnahmen werden vermessungstechnische und bautechnische Beweissicherungen vorgenommen, die aus der Dokumentation des Bestands in Form von Fotos und Beschreibungen sowie im Setzen von Höhenmeßpunkten bestehen.

In begründeten Einzelfällen können auf Antrag des Eigentümers oder des Vorhabensträgers auch solche Gebäude Teil des Beweissicherungsverfahrens werden, die außerhalb der Beweissicherungsgrenzen liegen.



Gründerwerbsverzeichnis

Strecke 4813, ABS/NBS Stuttgart – Augsburg

Filderbereich bis Wendlingen

Planfeststellungsabschnitt 1.4

von Bau-km 15,3+11 bis Bau-km 25,2+00

Aufgestellt:
DB ProjektBau GmbH
Wolframstraße 20
70191 Stuttgart

gez. Marquart

Stuttgart, ~~30.09.2003~~ 31.05.2006

Stuttgart 21 - PFA 1.4

Anlage 9.1: Grunderwerbsverzeichnis

Nummerierung des Grunderwerbsverzeichnisses

Bei der Nummerierung der Flurstücke in den Grunderwerbsplänen wird mit einer 5-stelligen Nummer gearbeitet. Die erste Ziffer gibt den Planfeststellungsabschnitt an, nach dem Punkt steht die laufende Nummer der Flurstücke.

Die trassennahen Grundstücke sind von West nach Ost durchnummeriert.

Trassenferne Grundstücke, die für Maßnahmen des Landschaftspflegerischen Begleitplans belastet werden, haben Tausender-Nummern.

Plan Code, Blattnummer	Lfd Nr. von	bis
IE, Blatt 1	4.0001	4.0009
	4.0500	
IF-3, Blatt 2	4.0001	4.0003
	4.0009	4.0025
	4.0027	
IG, Blatt 3	4.0500	
	4.0013	
	4.0023	
	4.0025	4.0031
	4.0035	4.0037
	4.0041	
	4.0035	4.0043
IH, Blatt 4	4.0035	4.0036
	4.0041	4.0043
II, Blatt 5A	4.0045	4.0051
	4.0032	
IK-3, Blatt 6A	4.0035	
	4.0048	
	4.0051	4.0067
	4.1205	4.1209
IL, Blatt 7	4.0035	
	4.0066	4.0137
IM-3, Blatt 8A	4.0088	
	4.0111	
	4.0137	4.0181
IN, Blatt 9A	4.0501	4.0505
	4.0111	
	4.0160	
	4.0178	
	4.0180	4.0226
	4.0111	
	4.0202	
IO, Blatt 10A	4.0220	
	4.0222	
	4.0224	4.0225
	4.0227	4.0292
	4.0227	4.0259
	4.0261	4.0267
	4.0270	4.0282
	4.0285	4.0292
	4.1304	
	4.1304	
	4.0255	
IP, Blatt 11A	4.0277	
	4.0279	
	4.0289	
	4.0292	4.0377

Plan Code, Blattnummer	Lfd Nr. von	bis
Fortsetzung IP	4.0379	4.0386
	4.1446	4.1447
IQ, Blatt 12A	4.0312	
	4.0373	
	4.0382	4.0385
	4.0388	4.0422
	4.1407	4.1418
	4.1411	4.1418
	4.0312	
IR, Blatt 13A	4.0404	
	4.0419	4.0446
	4.0448	
	4.0450	4.0453
	4.0460	
	4.0499	
	4.1401	4.1403
	4.1520	
	4.0450	4.0476
IS, Blatt 14A	4.0487	4.0494
	4.1520	
	4.1522	4.1523
II-21, Blatt 15	4.1201	4.1202
	4.0052	4.0056
IK-20, Blatt 16A	4.0058	
	4.0063	4.0065
	4.1101	4.1105
	4.1203	4.1204
IK-22, Blatt 17	4.1205	4.1209
IO-20, Blatt 18	4.0278	
IO-21, Blatt 19A	4.1301	4.1307
	4.1302	4.1307
IP-20, Blatt 20	4.1446	4.1447
IQ-20, Blatt 21A	4.1404	4.1408
	4.1414	4.1445
	4.1525	
	4.0443	4.0445
IR-20, Blatt 22A	4.0450	4.0451
	4.0495	4.0499
	4.1517	4.1520
	4.1524	4.1525
	4.0473	4.0486
IS-3, Blatt 23A	4.0493	
	4.1501	
	4.1520	4.1522
	4.1502	4.1516
IS-6, Blatt 24A	4.1502	4.1516
	4.1520	

Stuttgart 21 - PFA 1.4

Anlage 9.1: Grunderwerbsverzeichnis

Folgende laufende Nummern sind nicht mit Flurstücken belegt:

Lfd. Nr.
4.0033 – 4.0034
4.0044
4.0260
4.0268 – 4.0269
4.0283 – 4.0284
4.0378
4.0387

Lfd. Nr.
4.0447
4.0449
4.0506 – 4.1100
4.1101 – 4.1200
4.1106 – 4.1200
4.1203 – 4.1204
4.1210 – 4.1300

Lfd. Nr.
4.1301
4.1308 – 4.1400
4.1401 – 4.1410
4.1446 – 4.1500
4.1448 – 4.1500

Folgende laufende Nummern sind im 1. Änderungsverfahren geändert:

Lfd. Nr.	Gemarkung-ID	Flur	Flurstücks-Nr.
4.0045	1775	000	07699/001
4.0046	1775	000	07698
4.0047	1775	000	07699
4.0048	1775	000	07671
4.0052	1775	000	07652
4.0053	1775	000	07651
4.0054	1775	000	07650
4.0055	1775	000	07649
4.0057	1775	000	07646
4.0058	1775	000	07639
4.0111	1755	000	01193
4.0142	1755	000	05887
4.0143	1755	000	06091
4.0195	1755	000	05858
4.0196	1755	000	05257
4.0197	1755	000	05256
4.0198	1755	000	05150
4.0200	1755	000	05145
4.0201	1755	000	05023
4.0203	1755	000	04974
4.0265	1755	000	04806
4.0266	1755	000	04807
4.0267	1755	000	04812
4.0270	1755	000	04811
4.0271	1755	000	04813/001
4.0272	1755	000	04813/002
4.0309	1765	000	05874
4.0310	1765	000	05875
4.0312	1765	000	06000
4.0323	1765	000	05861
4.0363	1765	000	05805
4.0364	1765	000	05804
4.0366	1765	000	05801
4.0367	1765	000	05909
4.0391	1765	000	04351
4.0406	1765	000	04512
4.0454	1855	000	01327
4.0456	1855	000	01328
4.0457	1855	000	01347
4.0458	1855	000	01329
4.0459	1855	000	01344
4.0473	1855	000	01299
4.0474	1855	000	01300
4.0475	1855	000	01301
4.0476	1855	000	01302
4.0477	1855	000	01275/002
4.0478	1855	000	01303

Lfd. Nr.	Gemarkung-ID	Flur	Flurstücks-Nr.
4.0479	1855	000	01276
4.0480	1855	000	01277
4.0481	1855	000	01278
4.0482	1855	000	01279
4.0483	1855	000	01280
4.0484	1855	000	01281
4.0485	1855	000	01282
4.0486	1855	000	01283
4.1411	1765	000	04641
4.1412	1765	000	04642
4.1415	1765	000	04645
4.1416	1765	000	04646
4.1417	1765	000	04647
4.1418	1765	000	04648
4.1419	1765	000	04649
4.1420	1765	000	04650
4.1421	1765	000	04651
4.1422	1765	000	04652
4.1423	1765	000	04653
4.1424	1765	000	04654
4.1425	1765	000	04655
4.1426	1765	000	04656
4.1427	1765	000	04657
4.1428	1765	000	04658
4.1429	1765	000	04659
4.1430	1765	000	04660
4.1431	1765	000	04661
4.1432	1765	000	04662
4.1433	1765	000	04664
4.1436	1765	000	04418
4.1437	1765	000	04420
4.1438	1765	000	04421
4.1439	1765	000	04423
4.1440	1765	000	04424
4.1441	1765	000	04426
4.1442	1765	000	04427
4.1443	1765	000	04428
4.1444	1765	000	04429
4.1445	1765	000	04430
4.1502	1855	000	01245
4.1503	1855	000	01246
4.1504	1855	000	01247
4.1505	1855	000	01248
4.1506	1855	000	01249
4.1507	1855	000	01250
4.1508	1855	000	01250/001
4.1516	1855	000	01265

Stuttgart 21 - PFA 1.4

Anlage 9.1: Grunderwerbsverzeichnis

4.1517	1855	000	01266
4.1518	1855	000	01267

4.1520	1855	000	01269
--------	------	-----	-------

Folgende laufende Nummern entfallen im 1. Änderungsverfahren:

Lfd. Nr.	Gemarkung-ID	Flur	Flurstücks-Nr.
4.0260	1755	000	04793
4.0268	1755	000	04810
4.0269	1755	000	06445
4.0283	1755	000	04531
4.0284	1755	000	04530
4.1101	1746	000	02925
4.1102	1746	000	02930
4.1103	1746	000	02931
4.1104	1746	000	02932
4.1105	1746	000	02933
4.1201	1775	000	00314
4.1202	1775	000	01629
4.1203	1775	000	01629
4.1204	1775	000	01630

Lfd. Nr.	Gemarkung-ID	Flur	Flurstücks-Nr.
4.1301	1755	000	04636
4.1401	1765	000	04625
4.1402	1765	000	04626
4.1403	1765	000	04627
4.1404	1765	000	04632
4.1405	1765	000	04633
4.1406	1765	000	04634
4.1407	1765	000	04636
4.1408	1765	000	04637
4.1409	1765	000	04638
4.1410	1765	000	04640
4.1446	1765	000	05846
4.1447	1765	000	05855

2 Grunderwerbsverzeichnis

Gemarkung Plieningen	Flur 000	Blatt 1
Gemarkung Scharnhausen	Flur 000	Blatt 1 bis 5
Gemarkung Nellingen	Flur 000	Blatt 1
Gemarkung Neuhausen	Flur 000	Blatt 1 bis 6
Gemarkung Denkendorf	Flur 000	Blatt 1 bis 38
Gemarkung Köngen	Flur 000	Blatt 1 bis 34
Gemarkung Unterensingen	Flur 000	Blatt 1 bis 10
Gemarkung Wendlingen	Flur 002	Blatt 1



**Gemarkung Plieningen
Flur 000**

Grunderwerbsverzeichnis
Planfeststellungsverfahren PFA 1.4

Stand: 11.01.2006

Gemeinde : Landeshauptstadt Stuttgart

Gemarkung : Plieningen

Ifd.Nr.	Grundbuch	BvNr.	Flur	Flurstück Nr.	Fläche	Eigentümer	Erwerbsflächen			dinglich	vorübergehend	Bemerkung
							gesamt	davon für Bahnanlagen	davon für Anlagen Dritter <small>künftiger Eigentümer siehe Anlage 3</small>			
Anlage	Blatt				m ²		m ²	m ²	m ²	m ²		
1	2	3	4	5	7	8	9a	9b	9c	9d	9e	11
4.0001 9.2 / 1,2	01600	0	000	06481	20.841	Landesamt für Straßenwesen Baden-Württemberg Kraillenshaldenstraße 44 D-70469 Stuttgart	3.050	2.592	458	0	0	Grunderwerb für NBS und Seitenweg
4.0500 9.2 / 1,2	02021	0	000	06251	267.093	Landesamt für Straßenwesen Baden-Württemberg Kraillenshaldenstraße 44 D-70469 Stuttgart	0	0	0	0	454	Vorübergehende Beanspruchung für Baustellenrandbereich



Gemarkung Scharnhausen
Flur 000

Grunderwerbsverzeichnis

Planfeststellungsverfahren PFA 1.4

Stand: 11.01.2006

Gemeinde : Stadt Ostfildern

Gemarkung : Scharnhausen

lfd.Nr.	Grundbuch	BvNr.	Flur	Flurstück Nr.	Fläche	Eigentümer	Erwerbsflächen			dinglich	vorübergehend	Bemerkung
							gesamt	davon für Bahnanlagen	davon für Anlagen Dritter			
Anlage	Blatt				m ²		m ²	m ²	m ²	m ²		
1	2	3	4	5	7	8	9a	9b	9c	9d	9e	11
4.0002 9.2/1,2	03400	62	000	03819	4.113	Stadt Ostfildern Liegenchaftsamt Otto-Vatter-Straße 12 D-73760 Ostfildern	2.733	2.551	182	55	56	Grunderwerb für NBS und Wirtschaftsweg Vorübergehende Inanspruchnahme für Baustellenrandbereich Dingliche Belastung für Gas, Entwässerung und Wasser
4.0003 9.2/1,2	03095	37	000	03808	12.650	Deutsche Bahn Netz AG c/o Landsiedlung Baden-Württemberg Weimarstraße 25 D-70176 Stuttgart	6.614	2.946	3.668	0	46	Grunderwerb für NBS, L1024 und Wirtschaftsweg Vorübergehende Inanspruchnahme für Baustellenrandbereich
4.0004 9.2/1	03373	19	000	03802	1.145	Flughafen Stuttgart GmbH Postfach 230461 D-70624 Stuttgart	0	0	0	0	1	Vorübergehende Inanspruchnahme für Baustellenrandbereich
4.0005 9.2/1	00788	3	000	03801	2.675	1.4/5121/01	151	0	151	0	49	Grunderwerb für Wirtschaftsweg Vorübergehende Inanspruchnahme für Baustellenrandbereich
9.2/1						1.4/5121/02						
9.2/1						1.4/5121/03						
4.0006 9.2/1	03392	1	000	03800	5.494	1.4/5120/01	309	0	309	0	109	Grunderwerb für Wirtschaftsweg Vorübergehende Inanspruchnahme für Baustellenrandbereich
9.2/1						1.4/5120/02						
4.0007 9.2/1	02600	17	000	03799	1.497	Landsiedlung Baden-Württemberg GmbH Weimarstraße 25 D-70176 Stuttgart	67	0	67	0	32	Grunderwerb für Wirtschaftsweg Vorübergehende Inanspruchnahme für Baustellenrandbereich

Grunderwerbsverzeichnis

Planfeststellungsverfahren PFA 1.4

Stand: 11.01.2006

Gemeinde : Stadt Ostfildern

Gemarkung : Scharnhausen

lfd.Nr.	Grundbuch	BvNr.	Flur	Flurstück Nr.	Fläche	Eigentümer	Erwerbsflächen			dinglich	vorübergehend	Bemerkung
							gesamt	davon für Bahnanlagen	davon für Anlagen Dritter			
Anlage	Blatt				m ²		m ²	m ²	m ²	m ²		
1	2	3	4	5	7	8	9a	9b	9c	9d	9e	11
4.0008 9.2/1	00071	16	000	03798	1.564	1.4/5118/01	54	0	54	0	35	Grunderwerb für Wirtschaftsweg Vorübergehende Inanspruchnahme für Baustellenrandbereich
9.2/1						1.4/5118/02						
4.0009 9.2/1,2	00137	28	000	03797	2.105	1.4/5117/01	41	0	41	0	50	Grunderwerb für Wirtschaftsweg Vorübergehende Inanspruchnahme für Baustellenrandbereich
9.2/1,2						1.4/5117/02						
4.0010 9.2/2	03369	1	000	03796	1.595	1.4/5116/01	4	0	4	0	38	Grunderwerb für Wirtschaftsweg Vorübergehende Inanspruchnahme für Baustellenrandbereich
9.2/2						1.4/5116/02						
9.2/2						1.4/5116/03						
9.2/2						1.4/5116/04						
4.0011 9.2/2	03095	35	000	03795	1.936	Deutsche Bahn Netz AG c/o Landsiedlung Baden-Württemberg Weimarstraße 25 D-70176 Stuttgart	0	0	0	0	12	Vorübergehende Inanspruchnahme für Baustellenrandbereich

Grunderwerbsverzeichnis

Planfeststellungsverfahren PFA 1.4

Stand: 11.01.2006

Gemeinde : Stadt Ostfildern

Gemarkung : Scharnhausen

lfd.Nr.	Grundbuch	BvNr.	Flur	Flurstück Nr.	Fläche	Eigentümer	Erwerbsflächen			dinglich	vorübergehend	Bemerkung
							gesamt	davon für Bahnanlagen	davon für Anlagen Dritter			
Anlage	Blatt				m ²		m ²	m ²	m ²	m ²	m ²	
1	2	3	4	5	7	8	9a	9b	9c	9d	9e	11
4.0012 9.2/2	3400	60	000	03793	1.044	Stadt Ostfildern Liegenschaftsamt Otto-Vatter-Straße 12 D-73760 Ostfildern	139	38	101	0	0	Grunderwerb für L1024 und Wirtschaftsweg Vorübergehende Inanspruchnahme für Baustellenrandbereich
4.0013 9.2/2,3	00812	38	000	03822	11.576	Regierungspräsidium Stuttgart Ruppmannstraße 21 D-70565 Stuttgart	14.192	14.192	0	0	120	Grunderwerb für NBS und Seitenweg Vorübergehende Inanspruchnahme für Baustellenrandbereich
4.0014 9.2/2	03095	38	000	03809	9.432	Deutsche Bahn Netz AG c/o Landsiedlung Baden-Württemberg Weimarstraße 25 D-70176 Stuttgart	9.188	1.891	7.297	0	244	Grunderwerb für NBS, L1024 und Wirtschaftsweg Vorübergehende Inanspruchnahme für Baustellenrandbereich
4.0015 9.2/2	00833	34	000	03815	7.622	1.4/5738/01	663	0	663	0	0	Grunderwerb für NBS
4.0016 9.2/2	00573	26	000	03816	2.716	1.4/5739/01	487	0	487	0	0	Grunderwerb für NBS
9.2/2						1.4/5739/02						
9.2/2						1.4/5739/03						
9.2/2						1.4/5739/04						
9.2/2						1.4/5739/05						

Grunderwerbsverzeichnis

Planfeststellungsverfahren PFA 1.4

Stand: 11.01.2006

Gemeinde : Stadt Ostfildern

Gemarkung : Scharnhausen

lfd.Nr.	Grundbuch	BvNr.	Flur	Flurstück Nr.	Fläche	Eigentümer	Erwerbsflächen			dinglich	vorübergehend	Bemerkung
							gesamt	davon für Bahnanlagen	davon für Anlagen Dritter			
Anlage	Blatt				m ²		m ²	m ²	m ²	m ²		
1	2	3	4	5	7	8	9a	9b	9c	9d	9e	11
4.0017 9.2/2	03079	4	000	03817	9.709	1.4/5740/01	1.763	0	1.763	0	0	Grunderwerb für NBS
4.0018 9.2/2	03373	20	000	03818	1.688	Flughafen Stuttgart GmbH Postfach 230461 D-70624 Stuttgart	5	0	5	16	118	Grunderwerb für Wirtschaftsweg Vorübergehende Inanspruchnahme für Baustellenrandbereich Dingliche Belastung für Gasleitung im Wirtschaftsweg
4.0019 9.2/2	03400	63	000	03820	3.451	Stadt Ostfildern Liegenschaftsamt Otto-Vatter-Straße 12 D-73760 Ostfildern	524	191	332	248	923	Grunderwerb für NBS, L1024 Vorübergehende Inanspruchnahme für Baustellenrandbereich Dingliche Belastung für Gasleitung
4.0020 9.2/2	03400	13	000	03821	2.325	Stadt Ostfildern Liegenschaftsamt Otto-Vatter-Straße 12 D-73760 Ostfildern	403	107	297	221	981	Grunderwerb für NBS, L1024 Vorübergehende Inanspruchnahme für Baustellenrandbereich Dingliche Belastung für Baustelleneinrichtung und Gasleitung
4.0021 9.2/2	03387	4	000	03857	6.786	Landratsamt Esslingen Kreiskämmerei Postfach 145 D-73702 Esslingen am Neckar	681	681	0	90	1.388	Grunderwerb für NBS, L1024 und Wirtschaftsweg Vorübergehende Inanspruchnahme für Baustellenrandbereich Dingliche Belastung für Gasleitung und Entwässerung
4.0022 9.2/2	03400	17	000	03856	1.844	Stadt Ostfildern Liegenschaftsamt Otto-Vatter-Straße 12 D-73760 Ostfildern	313	81	232	25	79	Grunderwerb für NBS, L1024 und Wirtschaftsweg Vorübergehende Inanspruchnahme für Baustellenrandbereich Dingliche Belastung für Gasleitung im Wirtschaftsweg
4.0023 9.2/2.3	03400	93	000	04061	3.709	Stadt Ostfildern Liegenschaftsamt Otto-Vatter-Straße 12 D-73760 Ostfildern	2.726	2.525	201	64	68	Grunderwerb für NBS, L1024 und Wirtschaftsweg Vorübergehende Inanspruchnahme für Baustellenrandbereich Dingliche Belastung für Gasleitung im Wirtschaftsweg
4.0024 9.2/2	02855	4	000	03853/001	7.815	1.4/5594/01	0	0	0	9	0	Dingl. Belastung für Gasleitung
4.0025 9.2/3	03095	39	000	03828	6.212	Deutsche Bahn Netz AG c/o Landsiedlung Baden-Württemberg Weimarstraße 25 D-70176 Stuttgart	4.565	689	3.876	12	892	Grunderwerb für L1024 und Wirtschaftsweg Vorübergehende Inanspruchnahme für Baustellenrandbereich Dingliche Belastung für Gasleitung im Wirtschaftsweg

Grunderwerbsverzeichnis

Planfeststellungsverfahren PFA 1.4

Stand: 11.01.2006

Gemeinde : Stadt Ostfildern

Gemarkung : Scharnhausen

Ild.Nr.	Grundbuch	BvNr.	Flur	Flurstück Nr.	Fläche	Eigentümer	Erwerbsflächen			dinglich	vorübergehend	Bemerkung
							gesamt	davon für Bahnanlagen	davon für Anlagen Dritter			
Anlage	Blatt				m ²		m ²	m ²	m ²	m ²		
1	2	3	4	5	7	8	9a	9b	9c	9d	9e	11
4.0026 9.2 / 3	03095	40	000	03828/001	7.221	Deutsche Bahn Netz AG c/o Landsiedlung Baden-Württemberg Weimarstraße 25 D-70176 Stuttgart	5.405	1.413	3.992	0	986	Grunderwerb für NBS, L1024 und Wirtschaftsweg Vorübergehende Inanspruchnahme für Baustellenrandbereich
4.0027 9.2 / 2, 3	03367	1	000	03823	37.546	Landesamt für Straßenwesen Baden-Württemberg Krailenshaldenstraße 44 D-70469 Stuttgart	0	0	0	1:302	3.293	Vorübergehende Inanspruchnahme für Baustellenrandbereich Dingliche Belastung für Gasleitung im Wirtschaftsweg
4.0028 9.2 / 3	00216	24	000	03829	551	1.4/5596/01	0	0	0	0	1	Vorübergehende Inanspruchnahme für Baustellenrandbereich
9.2 / 3						1.4/5596/02						
4.0029 9.2 / 3	03400	70	000	03885	6.861	Stadt Ostfildern Liegenschaftsamt Otto-Vatter-Straße 12 D-73760 Ostfildern	388	138	250	0	66	Grunderwerb für NBS, L1024 und Wirtschaftsweg Vorübergehende Inanspruchnahme für Baustellenrandbereich
4.0030 9.2 / 3	03373	6	000	04060	1.508	Flughafen Stuttgart GmbH Postfach 230461 D-70624 Stuttgart	1.011	490	520	0	112	Grunderwerb für NBS, L1024 und Wirtschaftsweg Vorübergehende Inanspruchnahme für Baustellenrandbereich
4.0031 9.2 / 3	03095	43	000	04062/001	10.642	Deutsche Bahn Netz AG c/o Landsiedlung Baden-Württemberg Weimarstraße 25 D-70176 Stuttgart	9.637	4.704	4.933	365	995	Grunderwerb für NBS, L1024 und Wirtschaftsweg Vorübergehende Inanspruchnahme für Baustellenrandbereich Dingliche Belastung für Gasleitung im Wirtschaftsweg und LBP-Maßnahmen



Gemarkung Neuhausen
Flur 000

Grunderwerbsverzeichnis

Planfeststellungsverfahren PFA 1.4

Stand: 07.06.2006

Gemeinde : Neuhausen auf den Fildern

Gemarkung : Neuhausen

Ifd.Nr.	Grundbuch	BvNr.	Flur	Flurstück Nr.	Fläche	Eigentümer	Erwerbsflächen			dinglich	vorübergehend	Bemerkung
							gesamt	davon für Bahnanlagen	davon für Anlagen Dritter			
Anlage	Blatt				m ²		m ²	m ²	m ²	m ²		
1	2	3	4	5	7	8	9a	9b	9c	9d	9e	11
4.0032 9.2 / 6		0	000	07607/001	2.892	Landsiedlung Baden-Württemberg GmbH Weimarstraße 25 D-70176 Stuttgart	594	0	594	12	220	Grunderwerb für L1204 Vorübergehende Inanspruchnahme für Baustellenrandbereich Dingliche Belastung für Abwasser
4.0035 9.2 / 3-7	07278	1	000	07566	229.301	Landesamt für Straßenwesen Baden-Württemberg Kraillenshaldenstraße 44 D-70469 Stuttgart	6.950	6.912	38	24.572	34.495	Grunderwerb für Seitenweg Vorübergehende Inanspruchnahme für Baustellenrandbereich Dingliche Belastung für Abwasser und LBP- Maßnahmen
4.0036 9.2 / 3-5	06918	10	000	07702	18.773	Regierungspräsidium Stuttgart Ruppmanstraße 21 D-70565 Stuttgart	11.604	10.771	833	1.142	2.701	Grunderwerb für Seitenweg, NBS, L1024 und Wirtschaftsweg Vorübergehende Inanspruchnahme für Baustellenrandbereich; Dingliche Belastung für Wasser und LBP-Maßnahmen
4.0037 9.2 / 3,4	08805	24	000	07711	5.832	Deutsche Bahn Netz AG c/o Landsiedlung Baden-Württemberg Weimarstraße 25 D-70176 Stuttgart	5.340	2.967	2.373	0	493	Grunderwerb für NBS, L1024 und Wirtschaftsweg Vorübergehende Inanspruchnahme für Baustellenrandbereich
4.0038 9.2 / 4		0	000	07712	282	Gemeinde Neuhausen Liegenschaftsamt Schloßplatz 1 D-73765 Neuhausen a.d.Fildern	271	160	111	0	11	Grunderwerb für NBS, L1024 und Wirtschaftsweg Vorübergehende Inanspruchnahme für Baustellenrandbereich
4.0039 9.2 / 4	08805	23	000	07713	13.731	Deutsche Bahn Netz AG c/o Landsiedlung Baden-Württemberg Weimarstraße 25 D-70176 Stuttgart	12.586	7.801	4.785	0	1.146	Grunderwerb für NBS, L1024 und Wirtschaftsweg Vorübergehende Inanspruchnahme für Baustellenrandbereich
4.0040 9.2 / 4		0	000	07714	291	Gemeinde Neuhausen Liegenschaftsamt Schloßplatz 1 D-73765 Neuhausen a.d.Fildern	280	180	101	0	11	Grunderwerb für NBS, L1024 und Wirtschaftsweg Vorübergehende Inanspruchnahme für Baustellenrandbereich
4.0041 9.2 / 3-5	05620	0	000	07703	3.941	Gemeinde Neuhausen Liegenschaftsamt Schloßplatz 1 D-73765 Neuhausen a.d.Fildern	2.884	2.603	281	6	257	Grunderwerb für NBS, L1024 und Wirtschaftsweg Vorübergehende Inanspruchnahme für Baustellenrandbereich Dingliche Belastung für Wasser und LBP- Maßnahmen
4.0042 9.2 / 4,5	08805	19	000	07704	11.690	Deutsche Bahn Netz AG c/o Landsiedlung Baden-Württemberg Weimarstraße 25 D-70176 Stuttgart	10.519	5.551	4.969	0	1.171	Grunderwerb für NBS, L1024 und Wirtschaftsweg Vorübergehende Inanspruchnahme für Baustellenrandbereich

Grunderwerbsverzeichnis

Planfeststellungsverfahren PFA 1.4

Stand: 07.06.2006

Gemeinde : Neuhausen auf den Fildern

Gemarkung : Neuhausen

lfd.Nr.	Grundbuch	BvNr.	Flur	Flurstück Nr.	Fläche	Eigentümer	Erwerbsflächen			dinglich	vorübergehend	Bemerkung
							gesamt	davon für Bahnanlagen	davon für Anlagen Dritter			
Anlage	Blatt				m ²		m ²	m ²	m ²	m ²		
1	2	3	4	5	7	8	9a	9b	9c	9d	9e	11
4.0043 9.2 / 4,5	08805	18	000	07701	8.199	Deutsche Bahn Netz AG c/o Landsiedlung Baden-Württemberg Weimarstraße 25 D-70176 Stuttgart	8.119	8.119	0	0	0	Grunderwerb für Seitenweg, NBS, L1024 und Wirtschaftsweg
4.0045 9.2 / 5	05620	0	000	07699/001	1.198	Gemeinde Neuhausen Liegenschaftsamt Schloßplatz 1 D-73765 Neuhausen a.d.Fildern	846	613	233	0	4	Grunderwerb für Seitenweg, NBS, L1024 und Wirtschaftsweg GEÄNDERT im 1. Änderungsverfahren; Wegfall dingliche Belastung für LBP-Maßnahmen
4.0046 9.2 / 5	04081	3	000	07698	3.029	Flughafen Stuttgart GmbH Postfach 230461 D-70624 Stuttgart	3	0	3	0	119	Vorübergehende Inanspruchnahme für Baustellenrandbereich GEÄNDERT im 1. Änderungsverfahren; Wegfall dingliche Belastung für LBP-Maßnahmen
4.0047 9.2 / 5	08805	17	000	07699	4.809	Deutsche Bahn Netz AG c/o Landsiedlung Baden-Württemberg Weimarstraße 25 D-70176 Stuttgart	4.252	3.804	448	0	398	Grunderwerb f. NBS, Wirtschaftsweg u. Seitenweg; Vorübergeh. Inanspruchnahme für Baustellenrandbereich GEÄNDERT im 1. ÄV; Wegfall dingl. Belast. für LBP-Maßnahmen
4.0048 9.2 / 5,6	05620	0	000	07671	5.855	Gemeinde Neuhausen Liegenschaftsamt Schloßplatz 1 D-73765 Neuhausen a.d.Fildern	4.131	3.981	150	71	141	Grunderwerb für NBS, Wirtschaftsweg u. Seitenweg; Vorübergehende Inanspruchnahme für Baustellenrandbereich; Dingliche Belastung f. Abwasser u. LBP-Maßnahmen; GEÄNDERT im 1. ÄV; Änder. Dingl. Belast. f. LBP-Maßnahmen
4.0049 9.2 / 5	08805	16	000	07672	17.301	Deutsche Bahn Netz AG c/o Landsiedlung Baden-Württemberg Weimarstraße 25 D-70176 Stuttgart	12.992	10.982	2.010	0	2.458	Grunderwerb für NBS, Wirtschaftsweg und Seitenweg Vorübergehende Inanspruchnahme für Baustellenrandbereich
4.0050 9.2 / 5	05620	0	000	07673	1.086	Gemeinde Neuhausen Liegenschaftsamt Schloßplatz 1 D-73765 Neuhausen a.d.Fildern	130	99	31	0	9	Grunderwerb für NBS, Seitenweg und Wirtschaftsweg Vorübergehende Inanspruchnahme für Baustellenrandbereich
4.0051 9.2 / 5,6	08805	15	000	07670	19.338	Deutsche Bahn Netz AG c/o Landsiedlung Baden-Württemberg Weimarstraße 25 D-70176 Stuttgart	15.323	11.409	3.914	41	2.455	Grunderwerb für NBS, Seitenweg und Wirtschaftsweg Vorübergehende Inanspruchnahme für Baustellenrandbereich; Dingliche Belastung für Abwasser und LBP-Maßnahmen
4.0052 9.2 / 6,16	06884	1	000	07652	2.169	1.4/5097/ 01	486	0	486	0	494	Grunderwerb für Wirtschaftsweg Vorübergehende Inanspruchnahme für Baustellenrandbereich GEÄNDERT im 1. Änderungsverfahren; Wegfall dingliche Belastung für LBP-Maßnahmen

Grunderwerbsverzeichnis
Planfeststellungsverfahren PFA 1.4

Stand: 07.06.2006

Gemeinde : Neuhausen auf den Fildern

Gemarkung : Neuhausen

lfd.Nr.	Grundbuch	BvNr.	Flur	Flurstück Nr.	Fläche	Eigentümer	Erwerbsflächen			dinglich	vorübergehend	Bemerkung
							gesamt	davon für Bahnanlagen	davon für Anlagen Dritter			
Anlage	Blatt				m ²		m ²	m ²	m ²	m ²		
1	2	3	4	5	7	8	9a	9b	9c	9d	9e	11
4.0053 9.2 / 6,16	07003	2	000	07651	2.355	1.4/5096/ 01	598	0	598	0	500	Grunderwerb für L1204 und Wirtschaftsweg Vorübergehende Inanspruchnahme für Baustellenrandbereich GEÄNDERT im 1. Änderungsverfahren: Wegfall dingliche Belastung für LBP-Maßnahmen
9.2 / 6,16						1.4/5096/ 02						
9.2 / 6,16						1.4/5096/ 03						
9.2 / 6,16						1.4/5096/ 04						
9.2 / 6,16						1.4/5096/ 05						
9.2 / 6,16						1.4/5096/ 06						
9.2 / 6,16						1.4/5096/ 07						
4.0054 9.2 / 6,16	05505	1	000	07650	2.886	1.4/5095/ 01	1.069	15	1.054	0	278	Grunderwerb für L1204 und Wirtschaftsweg Vorübergehende Inanspruchnahme für Baustellenrandbereich GEÄNDERT im 1. Änderungsverfahren: Wegfall dingliche Belastung für LBP-Maßnahmen
9.2 / 6,16						1.4/5095/ 02						
9.2 / 6,16						1.4/5095/ 03						

Grunderwerbsverzeichnis

Planfeststellungsverfahren PFA 1.4

Stand: 07.06.2006

Gemeinde : Neuhausen auf den Fildern

Gemarkung : Neuhausen

lfd.Nr.	Grundbuch	BvNr.	Flur	Flurstück Nr.	Fläche	Eigentümer	Erwerbsflächen			dinglich	vorübergehend	Bemerkung
							gesamt	davon für Bahnanlagen	davon für Anlagen Dritter			
Anlage	Blatt				m ²		m ²	m ²	m ²	m ²		
1	2	3	4	5	7	8	9a	9b	9c	9d	9e	11
4.0055 9.2 / 6,16	06480	6	000	07649	6.657	Katholische Pfarrgemeinde Klosterstraße 10 D-73765 Neuhausen	2.845	1.629	1.216	0	254	Grunderwerb für L1204 und Wirtschaftsweg Vorübergehende Inanspruchnahme für Baustellenrandbereich GEÄNDERT im 1. Änderungsverfahren: Wegfall dingliche Belastung für LBP-Maßnahmen
4.0056 9.2 / 6,16	05620	0	000	07645	233	Gemeinde Neuhausen Liegenschaftsamt Schloßplatz 1 D-73765 Neuhausen a.d.Fildern	24	0	24	0	0	Grunderwerb für Wirtschaftsweg
4.0057 9.2 / 6	08805	11	000	07646	5.507	Deutsche Bahn Netz AG c/o Landsiedlung Baden-Württemberg Weimarstraße 25 D-70176 Stuttgart	4.630	2.224	2.406	8	852	Grunderwerb für L1204 und Wirtschaftsweg Vorübergehende Inanspruchnahme für Baustellenrandbereich; Dingliche Belast. f. Abwasser GEÄNDERT im 1. AV: Wegfall dingliche Belastung für LBP-Maßnahmen
4.0058 9.2 / 6,16	05620	0	000	07639	2.904	Gemeinde Neuhausen Liegenschaftsamt Schloßplatz 1 D-73765 Neuhausen a.d.Fildern	253	76	176	591	1.641	Grunderwerb für Wirtschaftsweg; Vorübergehende Inanspruchnahme für Baustellenrandbereich; Dingliche Belastung für Abwasser und LBP- Maßnahmen; GEÄNDERT im 1. AV: Änder. Dingl. Belast. f. LBP-Maßnahmen
4.0059 9.2 / 6	05620	0	000	07608	809	Gemeinde Neuhausen Liegenschaftsamt Schloßplatz 1 D-73765 Neuhausen a.d.Fildern	809	0	809	0	11	Grunderwerb für L1204 Vorübergehende Inanspruchnahme für Baustellenrandbereich
4.0060 9.2 / 6	06191	1	000	07607	5.240	Deutsche Bahn Netz AG c/o Landsiedlung Baden-Württemberg Weimarstraße 25 D-70176 Stuttgart	1.567	274	1.293	274	1.590	Grunderwerb für L1204 Vorübergehende Inanspruchnahme für Baustellenrandbereich Dingliche Belastung für Abwasser und LBP- Maßnahmen
4.0061 9.2 / 6	05620	0	000	07606	4.883	Gemeinde Neuhausen Liegenschaftsamt Schloßplatz 1 D-73765 Neuhausen a.d.Fildern	2.850	0	2.850	330	478	Grunderwerb für L1204 Vorübergehende Inanspruchnahme für Baustellenrandbereich Dingliche Belastung für Abwasser und LBP- Maßnahmen
4.0062 9.2 / 6	08805	8	000	07605	5.892	Deutsche Bahn Netz AG c/o Landsiedlung Baden-Württemberg Weimarstraße 25 D-70176 Stuttgart	4.741	4.366	376	547	547	Grunderwerb für NBS und L1204 Vorübergehende Inanspruchnahme für Baustellenrandbereich Dingliche Belastung für Abwasser und LBP- Maßnahmen
4.0063 9.2 / 6,16	05620	0	000	07604	2.313	Gemeinde Neuhausen Liegenschaftsamt Schloßplatz 1 D-73765 Neuhausen a.d.Fildern	1.969	1.869	100	0	167	Grunderwerb für NBS, L1204 und Wirtschaftsweg Vorübergehende Inanspruchnahme für Baustellenrandbereich

Grunderwerbsverzeichnis
Planfeststellungsverfahren PFA 1.4

Stand: 07.06.2006

Gemeinde : Neuhausen auf den Fildern

Gemarkung : Neuhausen

lfd.Nr. Anlage	Grundbuch Blatt	BvNr.	Flur	Flurstück Nr.	Fläche m ²	Eigentümer	Erwerbsflächen			dinglich m ²	vorübergehend m ²	Bemerkung
							gesamt m ²	davon für Bahnanlagen m ²	davon für Anlagen Dritter m ² <small>künftiger Eigentümer siehe Anlage 3</small>			
1	2	3	4	5	7	8	9a	9b	9c	9d	9e	11
4.0064 9.2 / 6,16	06918	4	000	07603	12.518	Regierungspräsidium Stuttgart Ruppmannstraße 21 D-70565 Stuttgart	222	222	0	3.160	7.273	Grunderwerb für NBS, L1204 und Wirtschaftsweg Vorübergehende Inanspruchnahme für Baustellenrandbereich Dingliche Belastung für Abwasser und LBP- Maßnahmen
4.0065 9.2 / 6,16	06918	6	000	07585	5.923	Regierungspräsidium Stuttgart Ruppmannstraße 21 D-70565 Stuttgart	0	0	0	89	1.309	Vorübergehende Inanspruchnahme für Baustellenrandbereich Dingliche Belastung für Abwasser und LBP- Maßnahmen
4.0066 9.2 / 6,7	05620	0	000	07567	734	Gemeinde Neuhausen Liegenschaftsamt Schloßplatz 1 D-73765 Neuhausen a.d.Fildern	459	424	35	0	14	Grunderwerb für NBS und Wirtschaftsweg Vorübergehende Inanspruchnahme für Baustellenrandbereich
4.0067 9.2 / 6,7	08805	6	000	07568	2.885	Deutsche Bahn Netz AG c/o Landsiedlung Baden-Württemberg Weimarstraße 25 D-70176 Stuttgart	2.365	1.916	449	0	504	Grunderwerb für NBS und Wirtschaftsweg Vorübergehende Inanspruchnahme für Baustellenrandbereich
4.1205 9.2 / 6,17	05394	3	000	07309	1.331	1.4/5696/ 01	0	0	0	1.331	0	Dingl. Belastung für LBP-Maßnahmen
4.1206 9.2 / 6,17	05311	1	000	07310	646	1.4/5697/ 01	0	0	0	646	0	Dingl. Belastung für LBP-Maßnahmen
4.1207 9.2 / 6,17	04081	29	000	07314/000	3.185	Flughafen Stuttgart GmbH Postfach 230461 D-70624 Stuttgart	0	0	0	3.185	0	Dingl. Belastung für LBP-Maßnahmen
4.1208 9.2 / 6,17	04568	2	000	07317	1.500	1.4/5699/ 01	0	0	0	1.500	0	Dingl. Belastung für LBP-Maßnahmen
4.1209 9.2 / 6,17	04596	1	000	07318	1.408	1.4/5700/ 01	0	0	0	1.408	0	Dingl. Belastung für LBP-Maßnahmen

Grunderwerbsverzeichnis
Planfeststellungsverfahren PFA 1.4

Stand: 07.06.2006

Gemeinde : Neuhausen auf den Fildern

Gemarkung : Neuhausen

lfd.Nr.	Grundbuch	BvNr.	Flur	Flurstück Nr.	Fläche	Eigentümer	Erwerbsflächen			dinglich	vorübergehend	Bemerkung
							gesamt	davon für Bahnanlagen	davon für Anlagen Dritter <small>künftiger Eigentümer siehe Anlage 3</small>			
Anlage	Blatt				m ²		m ²	m ²	m ²	m ²		
Anlage	Band / Heft						9a	9b	9c	9d	9e	11
1	2	3	4	5	7	8						
9.2 / 6,17						1.4/5700/ 02						



Gemarkung Denkendorf
Flur 000

Grunderwerbsverzeichnis

Planfeststellungsverfahren PFA 1.4

Stand: 07.06.2006

Gemeinde : Denkendorf

Gemarkung : Denkendorf

lfd.Nr.	Grundbuch	BvNr.	Flur	Flurstück Nr.	Fläche	Eigentümer	Erwerbsflächen			dinglich	vorübergehend	Bemerkung
							gesamt	davon für Bahnanlagen	davon für Anlagen Dritter			
Anlage	Blatt				m ²		m ²	m ²	m ²	m ²		
1	2	3	4	5	7	8	9a	9b	9c	9d	9e	11
4.0068 9.2/7	05018	1	000	07065	5.561	Deutsche Bahn AG Potsdamer Platz 2 D-10785 Berlin	4.681	3.962	720	0	805	Grunderwerb für NBS und Wirtschaftsweg Vorübergehende Inanspruchnahme für Baustellenrandbereich und Baustraße
4.0069 9.2/7	01458	2	000	07066	744	Gemeinde Denkendorf Furtstraße 1 D-73770 Denkendorf	744	744	0	0	0	Grunderwerb für NBS
4.0070 9.2/7	02043	1	000	07067	8.459	Landesamt für Straßenwesen Baden-Württemberg Kraillenshaldenstraße 44 D-70469 Stuttgart	1.401	1.401	0	576	465	Grunderwerb für NBS und Seitenweg Vorübergehende Inanspruchnahme für Baustellenrandbereich Dingl. Belastung für Entw. der NBS
4.0071 9.2/7	05186	3	000	05955	1.993	1.4/4573/ 01	473	391	82	0	34	Grunderwerb für NBS und Wirtschaftsweg Vorübergehende Inanspruchnahme für Baustellenrandbereich und Baustraße
4.0072 9.2/7	04557	3	000	05952	2.217	1.4/4572/ 01	540	450	90	0	38	Grunderwerb für NBS und Wirtschaftsweg Vorübergehende Inanspruchnahme für Baustellenrandbereich und Baustraße
9.2/7						1.4/4572/ 02						
4.0073 9.2/7	05333	2	000	05951	1.517	Landsiedlung Baden-Württemberg GmbH Weimarstraße 25 D-70176 Stuttgart	372	310	61	0	26	Grunderwerb für NBS und Wirtschaftsweg Vorübergehende Inanspruchnahme für Baustellenrandbereich und Baustraße
4.0074 9.2/7	05824	2	000	05950	975	1.4/4570/ 01	238	199	39	0	16	Grunderwerb für NBS und Wirtschaftsweg Vorübergehende Inanspruchnahme für Baustellenrandbereich und Baustraße
9.2/7						1.4/4570/ 02						

Grunderwerbsverzeichnis

Planfeststellungsverfahren PFA 1.4

Stand: 07.06.2006

Gemeinde : Denkendorf

Gemarkung : Denkendorf

lfd.Nr.	Grundbuch	BvNr.	Flur	Flurstück Nr.	Fläche	Eigentümer	Erwerbsflächen			dinglich	vorübergehend	Bemerkung
							gesamt	davon für Bahnanlagen	davon für Anlagen Dritter			
Anlage	Blatt				m ²		m ²	m ²	m ²	m ²	m ²	
1	2	3	4	5	7	8	9a	9b	9c	9d	9e	11
4.0075 9.2/7	05824	1	000	05949	1.561	1.4/4569/ 01	384	321	62	0	26	Grunderwerb für NBS und Wirtschaftsweg Vorübergehende Inanspruchnahme für Baustellenrandbereich und Baustraße
9.2/7						1.4/4569/ 02						
4.0076 9.2/7	05333	61	000	05948	966	Landsiedlung Baden-Württemberg GmbH Weimarstraße 25 D-70176 Stuttgart	238	200	38	0	16	Grunderwerb für NBS und Wirtschaftsweg Vorübergehende Inanspruchnahme für Baustellenrandbereich und Baustraße
4.0077 9.2/7	05333	1	000	05947	1.096	Landsiedlung Baden-Württemberg GmbH Weimarstraße 25 D-70176 Stuttgart	269	226	43	0	18	Grunderwerb für NBS und Wirtschaftsweg Vorübergehende Inanspruchnahme für Baustellenrandbereich und Baustraße
4.0078 9.2/7	01652	36	000	05946	1.554	Landsiedlung Baden-Württemberg GmbH Weimarstraße 25 D-70176 Stuttgart	384	322	61	0	25	Grunderwerb für NBS und Wirtschaftsweg Vorübergehende Inanspruchnahme für Baustellenrandbereich und Baustraße
4.0079 9.2/7	05238	1	000	05945	945	1.4/4566/ 01	233	196	37	0	15	Grunderwerb für NBS und Wirtschaftsweg Vorübergehende Inanspruchnahme für Baustellenrandbereich und Baustraße
9.2/7						1.4/4566/ 02						
4.0080 9.2/7	05333	23	000	05944	1.051	Landsiedlung Baden-Württemberg GmbH Weimarstraße 25 D-70176 Stuttgart	259	218	41	0	17	Grunderwerb für NBS und Wirtschaftsweg Vorübergehende Inanspruchnahme für Baustellenrandbereich und Baustraße
4.0081 9.2/7	01652	27	000	05943	1.352	Landsiedlung Baden-Württemberg GmbH Weimarstraße 25 D-70176 Stuttgart	331	279	52	0	21	Grunderwerb für NBS und Wirtschaftsweg Vorübergehende Inanspruchnahme für Baustellenrandbereich und Baustraße

Grunderwerbsverzeichnis

Planfeststellungsverfahren PFA 1.4

Stand: 07.06.2006

Gemeinde : Denkendorf

Gemarkung : Denkendorf

lfd.Nr.	Grundbuch	BvNr.	Flur	Flurstück Nr.	Fläche	Eigentümer	Erwerbsflächen			dinglich	vorübergehend	Bemerkung
							gesamt	davon für Bahnanlagen	davon für Anlagen Dritter <small>künftiger Eigentümer siehe Anlage 3</small>			
Anlage	Blatt				m ²		m ²	m ²	m ²	m ²		
1	2	3	4	5	7	8	9a	9b	9c	9d	9e	11
4.0082 9.2/7	02089	32	000	05942	2.163	Landsiedlung Baden-Württemberg GmbH Weimarstraße 25 D-70176 Stuttgart	537	454	83	0	34	Grunderwerb für NBS und Wirtschaftsweg Vorübergehende Inanspruchnahme für Baustellenrandbereich und Baustraße
4.0083 9.2/7	05333	20	000	05939	2.333	Landsiedlung Baden-Württemberg GmbH Weimarstraße 25 D-70176 Stuttgart	593	505	88	0	36	Grunderwerb für NBS und Wirtschaftsweg Vorübergehende Inanspruchnahme für Baustellenrandbereich und Baustraße
4.0084 9.2/7	05333	63	000	05938	1.468	Landsiedlung Baden-Württemberg GmbH Weimarstraße 25 D-70176 Stuttgart	382	328	54	0	22	Grunderwerb für NBS und Wirtschaftsweg Vorübergehende Inanspruchnahme für Baustellenrandbereich und Baustraße
4.0085 9.2/7	06411	3	000	05937	1.314	1.4/4560/ 01	343	294	49	0	19	Grunderwerb für NBS und Wirtschaftsweg Vorübergehende Inanspruchnahme für Baustellenrandbereich und Baustraße
9.2/7						1.4/4560/ 02						
4.0086 9.2/7	01458	198	000	05936/001	476	Gemeinde Denkendorf Furtstraße 1 D-73770 Denkendorf	124	96	28	0	0	Grunderwerb für NBS und Wirtschaftsweg
4.0087 9.2/7	02089	22	000	05936	2.326	Landsiedlung Baden-Württemberg GmbH Weimarstraße 25 D-70176 Stuttgart	601	516	86	0	35	Grunderwerb für NBS und Wirtschaftsweg Vorübergehende Inanspruchnahme für Baustellenrandbereich und Baustraße
4.0088 9.2/7,8A	01458	197	000	05924/004	2.494	Gemeinde Denkendorf Furtstraße 1 D-73770 Denkendorf	1.491	1.491	0	763	1.016	Grunderwerb für Seitenweg, NBS, L1024 und Wirtschaftsweg Vorübergehende Inanspruchnahme für Baustellenrandbereich Dingliche Belastung für Wasser
4.0089 9.2/7	02089	28	000	05935	935	Landsiedlung Baden-Württemberg GmbH Weimarstraße 25 D-70176 Stuttgart	238	203	35	0	14	Grunderwerb für NBS und Wirtschaftsweg Vorübergehende Inanspruchnahme für Baustellenrandbereich und Baustraße

Grunderwerbsverzeichnis

Planfeststellungsverfahren PFA 1.4

Stand: 07.06.2006

Gemeinde : Denkendorf

Gemarkung : Denkendorf

Ifd.Nr.	Grundbuch	BvNr.	Flur	Flurstück Nr.	Fläche	Eigentümer	Erwerbsflächen			dinglich	vorübergehend	Bemerkung
							gesamt	davon für Bahnanlagen	davon für Anlagen Dritter			
Anlage	Blatt				m ²		m ²	m ²	m ²	m ²		
1	2	3	4	5	7	8	9a	9b	9c	9d	9e	11
4.0090 9.2/7	02089	27	000	05934	2.056	Landsiedlung Baden-Württemberg GmbH Weimarstraße 25 D-70176 Stuttgart	512	434	78	0	32	Grunderwerb für NBS und Wirtschaftsweg Vorübergehende Inanspruchnahme für Baustellenrandbereich und Baustraße
4.0091 9.2/7	05333	40	000	05932	1.177	Landsiedlung Baden-Württemberg GmbH Weimarstraße 25 D-70176 Stuttgart	288	243	45	0	18	Grunderwerb für NBS und Wirtschaftsweg Vorübergehende Inanspruchnahme für Baustellenrandbereich und Baustraße
4.0092 9.2/7	01652	35	000	05931	1.131	Landsiedlung Baden-Württemberg GmbH Weimarstraße 25 D-70176 Stuttgart	276	233	43	0	18	Grunderwerb für NBS und Wirtschaftsweg Vorübergehende Inanspruchnahme für Baustellenrandbereich und Baustraße
4.0093 9.2/7	05333	59	000	05930	1.149	Landsiedlung Baden-Württemberg GmbH Weimarstraße 25 D-70176 Stuttgart	240	195	45	0	18	Grunderwerb für NBS und Wirtschaftsweg Vorübergehende Inanspruchnahme für Baustellenrandbereich und Baustraße
4.0094 9.2/7	05333	58	000	05929	2.426	Landsiedlung Baden-Württemberg GmbH Weimarstraße 25 D-70176 Stuttgart	579	487	92	0	38	Grunderwerb für NBS und Wirtschaftsweg Vorübergehende Inanspruchnahme für Baustellenrandbereich und Baustraße
4.0095 9.2/7	05333	8	000	05928	972	Landsiedlung Baden-Württemberg GmbH Weimarstraße 25 D-70176 Stuttgart	234	197	38	0	15	Grunderwerb für NBS und Wirtschaftsweg Vorübergehende Inanspruchnahme für Baustellenrandbereich und Baustraße
4.0096 9.2/7	04808	3	000	05927	1.799	Landesamt für Straßenwesen Baden-Württemberg Kraienshaldenstraße 44 D-70469 Stuttgart	429	358	70	0	29	Grunderwerb für NBS und Wirtschaftsweg Vorübergehende Inanspruchnahme für Baustellenrandbereich und Baustraße
4.0097 9.2/7	01652	15	000	05926	1.261	Landsiedlung Baden-Württemberg GmbH Weimarstraße 25 D-70176 Stuttgart	292	242	50	0	20	Grunderwerb für NBS und Wirtschaftsweg Vorübergehende Inanspruchnahme für Baustellenrandbereich und Baustraße
4.0098 9.2/7	01652	25	000	05925	1.265	Landsiedlung Baden-Württemberg GmbH Weimarstraße 25 D-70176 Stuttgart	284	233	51	0	21	Grunderwerb für NBS und Wirtschaftsweg Vorübergehende Inanspruchnahme für Baustellenrandbereich und Baustraße

Grunderwerbsverzeichnis

Planfeststellungsverfahren PFA 1.4

Stand: 07.06.2006

Gemeinde : Denkendorf

Gemarkung : Denkendorf

lfd.Nr.	Grundbuch	BvNr.	Flur	Flurstück Nr.	Fläche	Eigentümer	Erwerbsflächen			dinglich	vorübergehend	Bemerkung
							gesamt	davon für Bahnanlagen	davon für Anlagen Dritter			
Anlage	Blatt				m ²		m ²	m ²	m ²	m ²		
1	2	3	4	5	7	8	9a	9b	9c	9d	9e	11
4.0099 9.2/7	01652	13	000	05924/002	723	Landsiedlung Baden-Württemberg GmbH Weimarstraße 25 D-70176 Stuttgart	158	129	29	0	12	Grunderwerb für NBS und Wirtschaftsweg Vorübergehende Inanspruchnahme für Baustellenrandbereich und Baustraße
4.0100 9.2/7	01652	12	000	05924/001	1.100	Landsiedlung Baden-Württemberg GmbH Weimarstraße 25 D-70176 Stuttgart	158	114	44	0	18	Grunderwerb für NBS und Wirtschaftsweg Vorübergehende Inanspruchnahme für Baustellenrandbereich und Baustraße
4.0101 9.2/7	01652	14	000	05923	918	Landsiedlung Baden-Württemberg GmbH Weimarstraße 25 D-70176 Stuttgart	192	155	37	0	15	Grunderwerb für NBS und Wirtschaftsweg Vorübergehende Inanspruchnahme für Baustellenrandbereich und Baustraße
4.0102 9.2/7	01652	14	000	05922	1.148	Landsiedlung Baden-Württemberg GmbH Weimarstraße 25 D-70176 Stuttgart	232	186	46	0	19	Grunderwerb für NBS und Wirtschaftsweg Vorübergehende Inanspruchnahme für Baustellenrandbereich und Baustraße
4.0103 9.2/7	02395	9	000	05921	947	Landsiedlung Baden-Württemberg GmbH Weimarstraße 25 D-70176 Stuttgart	186	147	38	0	16	Grunderwerb für NBS und Wirtschaftsweg Vorübergehende Inanspruchnahme für Baustellenrandbereich und Baustraße
4.0104 9.2/7	02395	8	000	05920	1.160	Landsiedlung Baden-Württemberg GmbH Weimarstraße 25 D-70176 Stuttgart	222	175	47	0	19	Grunderwerb für NBS und Wirtschaftsweg Vorübergehende Inanspruchnahme für Baustellenrandbereich und Baustraße
4.0105 9.2/7	02395	6	000	05919	1.210	Landsiedlung Baden-Württemberg GmbH Weimarstraße 25 D-70176 Stuttgart	226	176	49	0	20	Grunderwerb für NBS und Wirtschaftsweg Vorübergehende Inanspruchnahme für Baustellenrandbereich und Baustraße
4.0106 9.2/7	02395	7	000	05918	1.732	Landsiedlung Baden-Württemberg GmbH Weimarstraße 25 D-70176 Stuttgart	315	245	70	0	29	Grunderwerb für NBS und Wirtschaftsweg Vorübergehende Inanspruchnahme für Baustellenrandbereich und Baustraße
4.0107 9.2/7	05333	8	000	05917	760	Landsiedlung Baden-Württemberg GmbH Weimarstraße 25 D-70176 Stuttgart	136	105	31	0	13	Grunderwerb für NBS und Wirtschaftsweg Vorübergehende Inanspruchnahme für Baustellenrandbereich und Baustraße

Grunderwerbsverzeichnis

Planfeststellungsverfahren PFA 1.4

Stand: 07.06.2006

Gemeinde : Denkendorf

Gemarkung : Denkendorf

lfd.Nr.	Grundbuch	BvNr.	Flur	Flurstück Nr.	Fläche	Eigentümer	Erwerbsflächen			dinglich	vorübergehend	Bemerkung
							gesamt	davon für Bahnanlagen	davon für Anlagen Dritter			
Anlage	Blatt				m ²		m ²	m ²	m ²	m ²		
1	2	3	4	5	7	8	9a	9b	9c	9d	9e	11
4.0108 9.2/7	05921	5	000	05916	759	1.4/4538/01	134	103	30	0	13	Grunderwerb für NBS und Wirtschaftsweg Vorübergehende Inanspruchnahme für Baustellenrandbereich und Baustraße
4.0109 9.2/7	01339	8	000	05915	784	1.4/4537/01	136	105	31	0	13	Grunderwerb für NBS und Wirtschaftsweg Vorübergehende Inanspruchnahme für Baustellenrandbereich und Baustraße
9.2/7						1.4/4537/02						
4.0110 9.2/7	06186	4	000	05914	3.125	1.4/4536/01	525	401	124	0	62	Grunderwerb für NBS und Wirtschaftsweg Vorübergehende Inanspruchnahme für Baustellenrandbereich und Baustraße
9.2/7						1.4/4536/02						
4.0111 9.27-10A	02043	1	000	01193	156.998	Landesamt für Straßenwesen Baden-Württemberg Krailenshaldenstraße 44 D-70469 Stuttgart	7.028	7.018	11	23.103	43.323	GEÄNDERT im 1. AV: Grunderwerb für NBS, Seitenweg und BAB Vorübergeh. Inanspruchn. für Baustelleneinr., Baustraße, Leitungen, Verl. BAB u. Tunnelbau; Dingl. Bel. f. Tunnel und Entw. der NBS u. LBP-Maßn.
4.0112 9.2/7	00248	6	000	05913	1.564	1.4/4535/01	227	134	93	0	46	Grunderwerb für NBS und Wirtschaftsweg Vorübergehende Inanspruchnahme für Baustellenrandbereich und Baustraße
9.2/7						1.4/4535/02						
9.2/7						1.4/4535/03						

Grunderwerbsverzeichnis

Planfeststellungsverfahren PFA 1.4

Stand: 07.06.2006

Gemeinde : Denkendorf

Gemarkung : Denkendorf

Ifd.Nr.	Grundbuch	BvNr.	Flur	Flurstück Nr.	Fläche	Eigentümer	Erwerbsflächen			dinglich	vorübergehend	Bemerkung
							gesamt	davon für Bahnanlagen	davon für Anlagen Dritter <small>künftiger Eigentümer siehe Anlage 3</small>			
Anlage	Blatt				m ²		m ²	m ²	m ²	m ²		
1	2	3	4	5	7	8	9a	9b	9c	9d	9e	11
4.0113 9.2/7	00248	7	000	05912	3.206	1.4/4534/ 01	35	0	35	217	540	Grunderwerb für Wirtschaftsweg Vorübergehende Inanspruchnahme für Baustellenrandbereich, Baustraße und Tunnelbau Dingl. Belastung für Tunnel
9.2/7						1.4/4534/ 02						
9.2/7						1.4/4534/ 03						
4.0114 9.2/7	01174	48	000	05911	818	Landsiedlung Baden-Württemberg GmbH Weimarstraße 25 D-70176 Stuttgart	0	0	0	60	144	Vorübergehende Inanspruchnahme für Baustellenrandbereich, Baustraße und Tunnelbau Dingl. Belastung für Tunnel
4.0115 9.2/7	00730	8	000	05910	1.605	1.4/4532/ 01	0	0	0	117	283	Vorübergehende Inanspruchnahme für Baustellenrandbereich, Baustraße und Tunnelbau Dingl. Belastung für Tunnel
4.0116 9.2/7	01458	199	000	05909/001	515	Gemeinde Denkendorf Furtstraße 1 D-73770 Denkendorf	0	0	0	36	88	Vorübergehende Inanspruchnahme für Baustellenrandbereich, Baustraße und Tunnelbau Dingl. Belastung für Tunnel
4.0117 9.2/7	01244	5	000	05909	2.163	1.4/4530/ 01	0	0	0	43	137	Vorübergehende Inanspruchnahme für Baustellenrandbereich, Baustraße und Tunnelbau Dingl. Belastung für Tunnel
9.2/7						1.4/4530/ 02						
9.2/7						1.4/4530/ 03						

Grunderwerbsverzeichnis

Planfeststellungsverfahren PFA 1.4

Stand: 07.06.2006

Gemeinde : Denkendorf

Gemarkung : Denkendorf

lfd.Nr.	Grund- buch	BvNr.	Flur	Flurstück Nr.	Fläche	Eigentümer	Erwerbsflächen			dinglich	vorüber- gehend	Bemerkung
	Anlage						Blatt	gesamt	davon für Bahnanlagen			
Anlage	Band / Heft				m ²		m ²	m ²	m ²	m ²		
1	2	3	4	5	7	8	9a	9b	9c	9d	9e	11
4.0118 9.2/7	01779	13	000	05908	971	1.4/4529/ 01	0	0	0	69	171	Vorübergehende Inanspruchnahme für Baustellenrandbereich, Baustraße und Tunnelbau Dingl. Belastung für Tunnel
4.0119 9.2/7	01779	14	000	05907	1.335	1.4/4528/ 01	0	0	0	93	235	Vorübergehende Inanspruchnahme für Baustellenrandbereich, Baustraße und Tunnelbau Dingl. Belastung für Tunnel
4.0120 9.2/7	02156	10	000	05906/002	1.262	1.4/4527/ 01	0	0	0	86	221	Vorübergehende Inanspruchnahme für Baustellenrandbereich, Baustraße und Tunnelbau Dingl. Belastung für Tunnel
9.2/7						1.4/4527/ 02						
4.0121 9.2/7	02156	11	000	05906/001	584	1.4/4526/ 01	0	0	0	39	102	Vorübergehende Inanspruchnahme für Baustellenrandbereich, Baustraße und Tunnelbau Dingl. Belastung für Tunnel
9.2/7						1.4/4526/ 02						
4.0122 9.2/7	02673	6	000	05905	1.656	1.4/4525/ 01	0	0	0	109	288	Vorübergehende Inanspruchnahme für Baustellenrandbereich, Baustraße und Tunnelbau Dingl. Belastung für Tunnel
9.2/7						1.4/4525/ 02						
4.0123 9.2/7	01654	8	000	05904	1.882	1.4/0402/ 01	0	0	0	117	322	Vorübergehende Inanspruchnahme für Baustellenrandbereich, Baustraße und Tunnelbau Dingl. Belastung für Tunnel

Grunderwerbsverzeichnis
Planfeststellungsverfahren PFA 1.4

Stand: 07.06.2006

Gemeinde : Denkendorf

Gemarkung : Denkendorf

lfd.Nr. Anlage	Grundbuch Blatt	BvNr.	Flur	Flurstück Nr.	Fläche	Eigentümer	Erwerbsflächen			dinglich	vorübergehend	Bemerkung
							gesamt	davon für Bahnanlagen	davon für Anlagen Dritter <small>künftiger Eigentümer siehe Anlage 3</small>			
1	2	3	4	5	7	8	9a	9b	9c	9d	9e	11
9.2/7						1.4/0402/ 02						
4.0124 9.2/7	02089	5 000	05903	1.087	Landsiedlung Baden-Württemberg GmbH Weimarstraße 25 D-70176 Stuttgart	0	0	0	64	184	Vorübergehende Inanspruchnahme für Baustellenrandbereich, Baustraße und Tunnelbau Dingl. Belastung für Tunnel	
4.0125 9.2/7	05333	19 000	05902	1.111	Landsiedlung Baden-Württemberg GmbH Weimarstraße 25 D-70176 Stuttgart	0	0	0	61	185	Vorübergehende Inanspruchnahme für Baustraße Dingl. Belastung für Tunnel	
4.0126 9.2/7	02264	2 000	05901	772	1.4/4522/ 01	0	0	0	38	124	Vorübergehende Inanspruchnahme für Baustraßen Dingl. Belastung für Tunnel	
9.2/7					1.4/4522/ 02							
4.0127 9.2/7	00806	9 000	05900	1.394	1.4/4521/ 01	0	0	0	61	218	Vorübergehende Inanspruchnahme für Baustraßen Dingl. Belastung für Tunnel	
9.2/7					1.4/4521/ 02							
9.2/7					1.4/4521/ 03							
4.0128 9.2/7	03160	3 000	05899	815	1.4/4520/ 01	0	0	0	30	124	Vorübergehende Inanspruchnahme für Baustraßen Dingl. Belastung für Tunnel	

Grunderwerbsverzeichnis
Planfeststellungsverfahren PFA 1.4

Stand: 07.06.2006

Gemeinde : Denkendorf

Gemarkung : Denkendorf

lfd.Nr.	Grundbuch	BvNr.	Flur	Flurstück Nr.	Fläche	Eigentümer	Erwerbsflächen			dinglich	vorübergehend	Bemerkung
							gesamt	davon für Bahnanlagen	davon für Anlagen Dritter			
Anlage	Blatt				m ²		m ²	m ²	m ²	m ²	m ²	
1	2	3	4	5	7	8	9a	9b	9c	9d	9e	11
4.0129 9.2/7	00756	28	000	05898	952	1.4/4519/01	0	0	0	30	139	Vorübergehende Inanspruchnahme für Baustellen Dingl. Belastung für Tunnel
9.2/7						1.4/4519/02						
4.0130 9.2/7	05697	3	000	05897	1.267	1.4/4518/01	0	0	0	31	148	Vorübergehende Inanspruchnahme für Baustellen Dingl. Belastung für Tunnel
4.0131 9.2/7	05333	49	000	05896	1.208	Landsiedlung Baden-Württemberg GmbH Weimarstraße 25 D-70176 Stuttgart	0	0	0	19	142	Vorübergehende Inanspruchnahme für Baustellen Dingl. Belastung für Tunnel
4.0132 9.2/7	02089	37	000	05895	1.405	Landsiedlung Baden-Württemberg GmbH Weimarstraße 25 D-70176 Stuttgart	0	0	0	8	168	Vorübergehende Inanspruchnahme für Baustellen Dingl. Belastung für Tunnel
4.0133 9.2/7	02089	36	000	05894	1.380	Landsiedlung Baden-Württemberg GmbH Weimarstraße 25 D-70176 Stuttgart	0	0	0	0	158	Vorübergehende Inanspruchnahme für Baustraße
4.0134 9.2/7	01652	29	000	05893	1.804	Landsiedlung Baden-Württemberg GmbH Weimarstraße 25 D-70176 Stuttgart	0	0	0	0	172	Vorübergehende Inanspruchnahme für Baustraße
4.0135 9.2/7	05333	55	000	05892	911	Landsiedlung Baden-Württemberg GmbH Weimarstraße 25 D-70176 Stuttgart	0	0	0	0	70	Vorübergehende Inanspruchnahme für Baustraße
4.0136 9.2/7	01091	4	000	05891	1.057	1.4/4512/01	0	0	0	0	66	Vorübergehende Inanspruchnahme für Baustraße

Grunderwerbsverzeichnis

Planfeststellungsverfahren PFA 1.4

Stand: 14.06.2006

Gemeinde : Denkendorf

Gemarkung : Denkendorf

lfd.Nr.	Grundbuch	BvNr.	Flur	Flurstück Nr.	Fläche	Eigentümer	Erwerbsflächen			dinglich	vorübergehend	Bemerkung
							gesamt	davon für Bahnanlagen	davon für Anlagen Dritter			
Anlage	Blatt				m ²		m ²	m ²	m ²	m ²		
1	2	3	4	5	7	8	9a	9b	9c	9d	9e	11
9.2 / 7						1.4/4512/ 02						
4.0137 9.2 / 7,8A	01174	53	000	05890	1.459	Landsiedlung Baden-Württemberg GmbH Weimarstraße 25 D-70176 Stuttgart	0	0	0	0	65	Vorübergehende Inanspruchnahme für Baustraße
4.0138 9.2 / 8A	05333	60	000	05889	1.038	Landsiedlung Baden-Württemberg GmbH Weimarstraße 25 D-70176 Stuttgart	0	0	0	0	44	Vorübergehende Inanspruchnahme für Baustraße
4.0139 9.2 / 8A	02043	104	000	05888	773	Landesamt für Straßenwesen Baden-Württemberg Postfach 300180 D-70441 Stuttgart	0	0	0	0	417	Vorübergehende Inanspruchnahme für Baustraße
4.0140 9.2 / 8A	01458	177	000	06030	3.665	Gemeinde Denkendorf Furtstraße 1 D-73770 Denkendorf	0	0	0	0	481	Vorübergehende Inanspruchnahme für Baustraße
4.0141 9.2 / 8A	01458	200	000	05887/002	1.851	Gemeinde Denkendorf Furtstraße 1 D-73770 Denkendorf	0	0	0	0	296	Vorübergehende Inanspruchnahme für Baustraße
4.0142 9.2 / 8A	05333	42	000	05887	7.733	Landsiedlung Baden-Württemberg GmbH Weimarstraße 25 D-70176 Stuttgart	0	0	0	0	4.663	Vorübergehende Inanspruchnahme für Baustelleneinrichtung und Baustraße GEÄNDERT im 1. Änderungsverfahren: Wegfall dingliche Belastung für LBP-Maßnahmen
4.0143 9.2 / 8A	01458	914	000	06091	662	Gemeinde Denkendorf Furtstraße 1 D-73770 Denkendorf	0	0	0	0	230	Vorübergehende Inanspruchnahme für Baustelleneinrichtung GEÄNDERT im 1. Änderungsverfahren: Wegfall dingliche Belastung für LBP-Maßnahmen
4.0144 9.2 / 8A	02043	55	000	05875	40.374	Landesamt für Straßenwesen Baden-Württemberg Postfach 300180 D-70441 Stuttgart	0	0	0	2.374	4.478	Vorübergehende Inanspruchnahme für Verlegung BAB und Tunnelbau Dingl. Belastung für Tunnel

Grunderwerbsverzeichnis
Planfeststellungsverfahren PFA 1.4

Stand: 14.06.2006

Gemeinde : Denkendorf

Gemarkung : Denkendorf

lfd.Nr. Anlage	Grund- buch Blatt	BvNr.	Flur	Flurstück Nr.	Fläche	Eigentümer	Erwerbsflächen			dinglich	vorüber- gehend	Bemerkung
							gesamt	davon für Bahnanlagen	davon für Anlagen Dritter <small>künftiger Eigen- tümer siehe Anlage 3</small>			
1	2	3	4	5	7	8	9a	9b	9c	9d	9e	11
4.0145 9.2/8A	03333	228	000	05844	898	Gemeinde Denkendorf Furtstraße 1 D-73770 Denkendorf	0	0	0	329	764	Vorübergehende Inanspruchnahme für Tunnelbau Dingl. Belastung für Tunnel
4.0146 9.2/8A	01753	22	000	05832	858	1.4/4495/01	0	0	0	1	131	Vorübergehende Inanspruchnahme für Tunnelbau Dingl. Belastung für Tunnel
4.0147 9.2/8A	01753	28	000	05833	913	1.4/4496/01	0	0	0	13	162	Vorübergehende Inanspruchnahme für Tunnelbau Dingl. Belastung für Tunnel
4.0148 9.2/8A	02673	17	000	05834	1.477	1.4/4497/01	0	0	0	62	313	Vorübergehende Inanspruchnahme für Tunnelbau Dingl. Belastung für Tunnel
9.2/8A						1.4/4497/02						
4.0149 9.2/8A	03493	7	000	05835	1.501	1.4/4498/01	0	0	0	122	391	Vorübergehende Inanspruchnahme für Tunnelbau Dingl. Belastung für Tunnel
9.2/8A						1.4/4498/02						
4.0150 9.2/8A	05228	8	000	05836	542	1.4/4499/01	0	0	0	61	162	Vorübergehende Inanspruchnahme für Tunnelbau Dingl. Belastung für Tunnel
9.2/8A						1.4/4499/02						

Grunderwerbsverzeichnis
Planfeststellungsverfahren PFA 1.4

Stand: 14.06.2006

Gemeinde : Denkendorf

Gemarkung : Denkendorf

lfd.Nr. Anlage	Grundbuch Blatt	BvNr.	Flur	Flurstück Nr.	Fläche	Eigentümer	Erwerbsflächen			dinglich	vorübergehend	Bemerkung
							gesamt	davon für Bahnanlagen	davon für Anlagen Dritter <small>künftiger Eigentümer siehe Anlage 3</small>			
1	2	3	4	5	7	8	9a	9b	9c	9d	9e	11
4.0151 9.2 / 8A	03027	8	000	05837	1.091	1.4/4500/ 01	0	0	0	149	362	Vorübergehende Inanspruchnahme für Tunnelbau Dingl. Belastung für Tunnel
4.0152 9.2 / 8A	01458	384	000	05837/001	265	Gemeinde Denkendorf Furtstraße 1 D-73770 Denkendorf	0	0	0	52	98	Vorübergehende Inanspruchnahme für Tunnelbau Dingl. Belastung für Tunnel
4.0153 9.2 / 8A	01543	10	000	05843	3.976	1.4/4504/ 01	1.103	1.103	0	2.873	2.873	Grunderwerb für NBS, Seitenweg, Rettungsplatz und BAB Vorübergehende Inanspruchnahme für Tunnelbau und Elektro im Seitenweg Dingl. Belastung für Tunnel und Elektro
4.0154 9.2 / 8A	01543	10	000	05842	2.399	1.4/4503/ 01	390	390	0	422	2.009	Grunderwerb für Seitenweg und Rettungsplatz Vorübergehende Inanspruchnahme für Baustellenrandbereich Dingl. Belastung für Tunnel und Elektro
4.0155 9.2 / 8A	01729	6	000	05841	1.412	1.4/4502/ 01	105	105	0	0	262	Grunderwerb für Seitenweg Vorübergehende Inanspruchnahme für Baustellenrandbereich
9.2 / 8A						1.4/4502/ 02						
4.0156 9.2 / 8A	05922	5	000	05840	1.954	1.4/5858/ 01	12	12	0	0	14	Grunderwerb für Seitenweg Vorübergehende Inanspruchnahme für Baustellenrandbereich
4.0157 9.2 / 8A	05249	4	000	05791	1.309	1.4/5859/ 01	0	0	0	0	56	Vorübergehende Inanspruchnahme für Baustellenrandbereich
9.2 / 8A						1.4/5859/ 02						

Grunderwerbsverzeichnis

Planfeststellungsverfahren PFA 1.4

Stand: 14.06.2006

Gemeinde : Denkendorf

Gemarkung : Denkendorf

lfd.Nr.	Grundbuch	BvNr.	Flur	Flurstück Nr.	Fläche	Eigentümer	Erwerbsflächen			dinglich	vorübergehend	Bemerkung
							gesamt	davon für Bahnanlagen	davon für Anlagen Dritter			
Anlage	Blatt				m ²		m ²	m ²	m ²	m ²		
1	2	3	4	5	7	8	9a	9b	9c	9d	9e	11
4.0158 9.2/8A	06560	1	000	05790	1.364	1.4/4484/01	335	335	0	0	399	Grunderwerb für NBS und Rettungsplatz Vorübergehende Inanspruchnahme für Baustellenrandbereich
4.0159 9.2/8A	05349	7	000	05845	250	1.4/4506/01	183	183	0	67	61	Grunderwerb für Seitenweg und BAB Vorübergehende Inanspruchnahme für Baustellenrandbereich und Tunnelbau Dingl. Belastung für Tunnel und Elektro im Seitenweg
9.2/8A						1.4/4506/02						
4.0160 9.2/8A,9A	01458	178	000	05749	2.999	Gemeinde Denkendorf Furtstraße 1 D-73770 Denkendorf	848	769	78	411	115	Grunderwerb für NBS Seitenweg und BAB Vorübergehende Inanspruchnahme für Verlegung BAB Dingl. Belastung für Elektro im Seitenweg
4.0161 9.2/8A	01458	376	000	05752/001	667	Gemeinde Denkendorf Furtstraße 1 D-73770 Denkendorf	0	0	0	342	355	Vorübergehende Inanspruchnahme für Baustellenrandbereich Dingl. Sicherung für Rettungszufahrt
4.0162 9.2/8A	05347	3	000	05789	2.038	1.4/4483/01	998	998	0	0	988	Grunderwerb für NBS und Rettungsplatz Vorübergehende Inanspruchnahme für Baustellenrandbereich und Baustelleneinrichtung
4.0163 9.2/8A	04038	23	000	05788	1.399	1.4/4482/01	1.209	1.209	0	0	190	Grunderwerb für NBS und Rettungsplatz Vorübergehende Inanspruchnahme für Baustellenrandbereich und Baustelleneinrichtung
4.0164 9.2/8A	04557	7	000	05753	2.238	1.4/5869/01	69	8	61	0	226	Grunderwerb für Wegverbreiterung Vorübergehende Inanspruchnahme für Baustellenrandbereich
9.2/8A						1.4/5869/02						

Grunderwerbsverzeichnis
Planfeststellungsverfahren PFA 1.4

Stand: 14.06.2006

Gemeinde : Denkendorf

Gemarkung : Denkendorf

lfd.Nr.	Grundbuch	BvNr.	Flur	Flurstück Nr.	Fläche	Eigentümer	Erwerbsflächen			dinglich	vorübergehend	Bemerkung
							gesamt	davon für Bahnanlagen	davon für Anlagen Dritter <small>künftiger Eigentümer siehe Anlage 3</small>			
Anlage	Blatt				m ²		m ²	m ²	m ²	m ²		
1	2	3	4	5	7	8	9a	9b	9c	9d	9e	11
4.0165 9.2 / BA	05601	1	000	05754	1.472	1.4/5867/ 01	0	0	0	0	65	Vorübergehende Inanspruchnahme für Baustellenrandbereich
9.2 / BA						1.4/5867/ 02						
9.2 / BA						1.4/5867/ 03						
4.0166 9.2 / BA	01180	15	000	05755	761	1.4/5866/ 01	0	0	0	0	32	Vorübergehende Inanspruchnahme für Baustellenrandbereich
4.0167 9.2 / BA	02673	18	000	05756	749	1.4/5865/ 01	0	0	0	0	30	Vorübergehende Inanspruchnahme für Baustellenrandbereich
9.2 / BA						1.4/5865/ 02						
4.0168 9.2 / BA	01738	4	000	05757	1.445	1.4/5864/ 01	0	0	0	0	55	Vorübergehende Inanspruchnahme für Baustellenrandbereich
4.0169 9.2 / BA	01163	7	000	05758	722	1.4/5863/ 01	0	0	0	0	25	Vorübergehende Inanspruchnahme für Baustellenrandbereich
9.2 / BA						1.4/5863/ 02						

Grunderwerbsverzeichnis

Planfeststellungsverfahren PFA 1.4

Stand: 14.06.2006

Gemeinde : Denkendorf

Gemarkung : Denkendorf

lfd.Nr.	Grundbuch	BvNr.	Flur	Flurstück Nr.	Fläche	Eigentümer	Erwerbsflächen			dinglich	vorübergehend	Bemerkung
							gesamt	davon für Bahnanlagen	davon für Anlagen Dritter			
Anlage	Blatt											
Anlage	Band / Heft				m ²		m ²	m ²	m ²	m ²	m ²	
1	2	3	4	5	7	8	9a	9b	9c	9d	9e	11
9.2 / 8A						1.4/5863/ 03						
9.2 / 8A						1.4/5863/ 04						
9.2 / 8A						1.4/5863/ 05						
9.2 / 8A						1.4/5863/ 06						
9.2 / 8A						1.4/5863/ 07						
4.0170 9.2 / 8A	02040	7	000	05759	1.475	1.4/5862/ 01	0	0	0	0	8	Vorübergehende Inanspruchnahme für Baustellenrandbereich
4.0171 9.2 / 8A	05227	41	000	05787	1.197	1.4/4481/ 01	1.197	1.197	0	0	0	Grunderwerb für NBS und Rettungsplatz
9.2 / 8A						1.4/4481/ 02						
4.0172 9.2 / 8A	06362	1	000	05786	1.055	1.4/4480/ 01	1.055	1.055	0	0	0	Grunderwerb für NBS und Seitenweg

Grunderwerbsverzeichnis

Planfeststellungsverfahren PFA 1.4

Stand: 14.06.2006

Gemeinde : Denkendorf

Gemarkung : Denkendorf

lfd.Nr. <i>Anlage</i>	Grundbuch Blatt	BvNr.	Flur	Flurstück Nr.	Fläche	Eigentümer	Erwerbsflächen			dinglich	vorübergehend	Bemerkung
							gesamt	davon für Bahnanlagen	davon für Anlagen Dritter <small>künftiger Eigentümer siehe Anlage 3</small>			
<i>Anlage</i>	Band / Heft				m ²		m ²	m ²	m ²	m ²		
1	2	3	4	5	7	8	9a	9b	9c	9d	9e	11
9.2/8A						1.4/4480/02						
9.2/8A						1.4/4480/03						
4.0173 9.2/8A	01940	3	000	05785	819	1.4/4479/01	819	819	0	0	0	Grunderwerb für NBS und Seitenweg
4.0174 9.2/8A	01771	16	000	05784	895	1.4/4478/01	895	895	0	0	0	Grunderwerb für NBS, Seitenweg und BAB
9.2/8A						1.4/4478/02						
4.0175 9.2/8A	05125	8	000	05783	2.523	1.4/4477/01	2.523	2.523	0	0	0	Grunderwerb für NBS, Seitenweg und BAB
4.0176 9.2/8A	05101	3	000	05764	1.966	1.4/5861/01	5	0	5	0	0	Grunderwerb für Weg
9.2/8A						1.4/5861/02						
4.0177 9.2/8A	05204	1	000	05782	1.322	1.4/4476/01	964	964	0	0	2	Grunderwerb für NBS, Seitenweg und BAB Vorübergehende Inanspruchnahme für Baustellenrandbereich

Grunderwerbsverzeichnis

Planfeststellungsverfahren PFA 1.4

Stand: 14.06.2006

Gemeinde : Denkendorf

Gemarkung : Denkendorf

lfd.Nr.	Grundbuch	BvNr.	Flur	Flurstück Nr.	Fläche	Eigentümer	Erwerbsflächen			dinglich	vorübergehend	Bemerkung
	Blatt						gesamt	davon für Bahnanlagen	davon für Anlagen Dritter			
Anlage	Band / Heft				m ²		m ²	m ²	m ²	m ²		
1	2	3	4	5	7	8	9a	9b	9c	9d	9e	11
4.0178 9.2/8A	01458	378	000	05780/001	1.285	Gemeinde Denkendorf Furtstraße 1 D-73770 Denkendorf	0	0	0	1.112	292	Vorübergehende Inanspruchnahme für Baustraße Dingl. Sicherung für Rettungszufahrt
4.0179 9.2/8A	02323	1	000	05781	1.431	1.4/4475/ 01	748	748	0	0	39	Grunderwerb für NBS, Seitenweg und BAB Vorübergehende Inanspruchnahme für Baustellenrandbereich
4.0180 9.2/8A,9A	05259	11	000	05780	3.384	1.4/4473/ 01	1.826	1.826	0	0	94	Grunderwerb für NBS, Seitenweg und BAB Vorübergehende Inanspruchnahme für Baustellenrandbereich
9.2/8A,9A						1.4/4473/ 02						
4.0181 9.2/8A,9A	01180	18	000	05779	1.929	1.4/4472/ 01	1.091	1.091	0	0	55	Grunderwerb für NBS, Seitenweg und BAB Vorübergehende Inanspruchnahme für Baustellenrandbereich
4.0182 9.2/9A	03014	9	000	05778	1.521	1.4/4471/ 01	870	870	0	0	44	Grunderwerb für NBS, Seitenweg und BAB Vorübergehende Inanspruchnahme für Baustellenrandbereich
4.0183 9.2/9A	05058	1	000	05777	1.577	1.4/4470/ 01	903	903	0	0	47	Grunderwerb für NBS, Seitenweg und BAB Vorübergehende Inanspruchnahme für Baustellenrandbereich
4.0184 9.2/9A	4678a	1	000	05776	1.017	1.4/4469/ 01	579	579	0	0	32	Grunderwerb für NBS, Seitenweg und BAB Vorübergehende Inanspruchnahme für Baustellenrandbereich
4.0185 9.2/9A	04742	4	000	05775	1.805	1.4/0399/ 01	1.013	1.013	0	0	64	Grunderwerb für NBS, Seitenweg und BAB Vorübergehende Inanspruchnahme für Baustellenrandbereich

Grunderwerbsverzeichnis

Planfeststellungsverfahren PFA 1.4

Stand: 14.06.2006

Gemeinde : Denkendorf

Gemarkung : Denkendorf

lfd.Nr.	Grundbuch	BvNr.	Flur	Flurstück Nr.	Fläche	Eigentümer	Erwerbsflächen			dinglich	vorübergehend	Bemerkung
							gesamt	davon für Bahnanlagen	davon für Anlagen Dritter			
Anlage	Blatt				m ²		m ²	m ²	m ²	m ²	m ²	
1	2	3	4	5	7	8	9a	9b	9c	9d	9e	11
4.0186 9.2/9A	03259	2	000	05774	2.499	1.4/5860/01	12	0	12	0	0	Grunderwerb Rettungszufahrt
9.2/9A						1.4/5860/02						
4.0187 9.2/9A	01458	391	000	05276	2.586	Gemeinde Denkendorf Furtstraße 1 D-73770 Denkendorf	832	775	57	493	653	Grunderwerb für NBS, Seitenweg, BAB und Wirtschaftsweg Vorübergehende Inanspruchnahme für Baustellenrandbereich und Baustraße Dingl. Belastung LBP-Maßnahmen
4.0188 9.2/9A	07001	2	000	05731	7.567	Gemeinde Denkendorf Furtstraße 1 D-73770 Denkendorf	19	19	0	100	253	Grunderwerb für NBS und Wirtschaftsweg Vorübergehende Inanspruchnahme für Baustellenrandbereich und Baustraße Dingl. Belastung für Entw. der NBS, NBS (EÜ), LBP-Maßnahmen und Zufahrt Rettungsplatz
4.0189 9.2/9A	00512	65	000	05762	25.187	Regierungspräsidium Stuttgart Postfach 800709 D-70507 Stuttgart	77	77	0	251	526	Grunderwerb für NBS und Wirtschaftsweg Vorübergehende Inanspruchnahme für Baustellenrandbereich und Baustraße Dingl. Belastung für Zufahrt Rettungsplatz und NBS (EÜ)
4.0190 9.2/9A	03647	7	000	05267	11.476	1.4/4461/01	3.538	3.221	318	0	210	Grunderwerb für NBS, Seitenweg, BAB und Regenrückhaltebecken Vorübergehende Inanspruchnahme für Baustellenrandbereich
4.0191 9.2/9A	01458	375	000	05270/001	472	Gemeinde Denkendorf Furtstraße 1 D-73770 Denkendorf	194	137	57	0	9	Grunderwerb für NBS, Seitenweg, BAB und Regenrückhaltebecken Vorübergehende Inanspruchnahme für Baustellenrandbereich
4.0192 9.2/9A	03333	228	000	05266/001	1.043	Gemeinde Denkendorf Furtstraße 1 D-73770 Denkendorf	1.029	321	708	15	9	Grunderwerb für NBS, Seitenweg, BAB und Regenrückhaltebecken Vorübergehende Inanspruchnahme für Baustellenrandbereich Dingl. Belastung für Entw. der NBS
4.0193 9.2/9A	03647	7	000	05260	8.661	1.4/4459/01	4.620	4.121	498	1.992	250	Grunderwerb für NBS, Seitenweg und BAB Vorübergehende Inanspruchnahme für Baustellenrandbereich Dingl. Belastung Entw. der NBS

Grunderwerbsverzeichnis

Planfeststellungsverfahren PFA 1.4

Stand: 14.06.2006

Gemeinde : Denkendorf

Gemarkung : Denkendorf

lfd.Nr.	Grundbuch	BvNr.	Flur	Flurstück Nr.	Fläche	Eigentümer	Erwerbsflächen			dinglich	vorübergehend	Bemerkung
							gesamt	davon für Bahnanlagen	davon für Anlagen Dritter			
Anlage	Blatt				m ²		m ²	m ²	m ²	m ²	m ²	
1	2	3	4	5	7	8	9a	9b	9c	9d	9e	11
4.0194 9.2/9A	03647	7	000	05259	1.640	1.4/0395/01	1.066	1.066	0	499	538	Grunderwerb für NBS, Seitenweg, BAB und Regenrückhaltebecken Vorübergehende Inanspruchnahme für Baustellenrandbereich Dingl. Belastung für Entw. der NBS und NBS (EÜ)
4.0195 9.2/9A	01458	311	000	05258	2.050	Gemeinde Denkendorf Furtstraße 1 D-73770 Denkendorf	57	57	0	211	495	Grunderwerb für NBS und Erlachgraben; Vorübergeh. Inanspruchnahme f. Baustelleneinrichtung u. Baustraßen; Dingl. Belast. für NBS (EÜ); GEÄNDERT im 1. AV: Wegfall dingl. Belastung f. Entwäss. NBS in d. Erlachgraben
4.0196 9.2/9A	03333	472	000	05257	1.355	Gemeinde Denkendorf Furtstraße 1 D-73770 Denkendorf	86	86	0	237	645	Grunderwerb für NBS und Erlachgraben; Vorübergeh. Inanspruchnahme f. Baustelleneinrichtung u. Baustraßen; Dingl. Belast. für NBS (EÜ); GEÄNDERT im 1. AV: Wegfall dingl. Belast. f. Entwäss. NBS in d. Erlachgraben
4.0197 9.2/9A	01458	1034	000	05256	1.204	Gemeinde Denkendorf Furtstraße 1 D-73770 Denkendorf	193	88	105	222	642	Grunderwerb für NBS und Wirtschaftsweg; Vorübergeh. Inanspruchnahme für Baustelleneinrichtung u. Baustraße; Dingl. Belastung f. NBS (EÜ); GEÄNDERT im 1. AV: Wegfall dingl. Belastung f. Entwäss. NBS in d. Erlachgraben
4.0198 9.2/9A	01458	322	000	05150	2.426	Gemeinde Denkendorf Furtstraße 1 D-73770 Denkendorf	213	70	144	87	241	Grunderwerb f. NBS u. Wirtschaftsweg; Vorübergeh. Inanspruchnahme f. Baustelleneinrichtung, Baustraße u. Entw. der NBS; Dingl. Belast. f. NBS (EÜ); GEÄNDERT im 1. AV: Wegfall dingl. Belast. f. Entwäss. NBS in d. Erlachgraben
4.0199 9.2/9A	01274	2	000	05146	1.228	1.4/4448/01	10	10	0	3	55	Grunderwerb für NBS Vorübergehende Inanspruchnahme für Baustellenrandbereich Dingl. Belastung für NBS (EÜ)
4.0200 9.2/9A	06608	1	000	05145	1.845	1.4/4447/01	518	83	435	238	530	Grunderwerb f. NBS u. Abbruch Wirtschaftsgebäude; Vorübergeh. Inanspruchnahme für Baustellenrandbereich u. Entw. der NBS; Dingl. Belast. für NBS (EÜ); GEÄNDERT im 1. AV: Wegfall dingl. Belast. f. Entwäss. NBS in d. Erlachgraben
4.0201 9.2/9A	01458	103	000	05023	5.072	Gemeinde Denkendorf Furtstraße 1 D-73770 Denkendorf	62	39	23	101	312	Grunderwerb für NBS und Wirtschaftsweg; Vorübergehende Inanspruchnahme f. Baustellenrandbereich u. Baustraße; Dingl. Belast. f. NBS (EÜ) u. Telekom; GEÄNDERT im 1. AV: Wegfall dingl. Belastung f. Entwäss. NBS in d. Erlachgraben
4.0202 9.2/9A	03333	227	000	04959/001	1.686	Gemeinde Denkendorf Furtstraße 1 D-73770 Denkendorf	1.686	883	803	0	0	Grunderwerb für NBS und Seitenweg

Grunderwerbsverzeichnis
Planfeststellungsverfahren PFA 1.4

Stand: 14.06.2006

Gemeinde : Denkendorf

Gemarkung : Denkendorf

lfd.Nr.	Grund- buch	BvNr.	Flur	Flurstück Nr.	Fläche	Eigentümer	Erwerbsflächen			dinglich	vorüber- gehend	Bemerkung
							gesamt	davon für Bahnanlagen	davon für Anlagen Dritter			
Anlage	Blatt				m ²		m ²	m ²	m ²	m ²		
1	2	3	4	5	7	8	9a	9b	9c	9d	9e	11
4.0203 9.2/9A	01477	4	000	04974	2.387	1.4/4442/ 01	591	503	88	38	352	Grunderwerb für NBS und Wirtschaftsweg; Vorübergeh. Inanspruchnahme f. Baustellen- randbereich u. Baustelleneinricht.; Dingl. Belastung für NBS (EU); GEÄNDERT im 1. AV; Wegfall dingl. Belast. f. Entwäss. NBS in d. Erlachgraben
9.2/9A						1.4/4442/ 02						
9.2/9A						1.4/4442/ 03						
4.0204 9.2/9A	02083	4	000	04973	2.871	1.4/4441/ 01	549	484	64	0	47	Grunderwerb für NBS und Wirtschaftsweg Vorübergehende Inanspruchnahme für Baustellenrandbereich und Baustraße
9.2/9A						1.4/4441/ 02						
9.2/9A						1.4/4441/ 03						
9.2/9A						1.4/4441/ 04						
4.0205 9.2/9A	05189	1	000	04972	1.814	1.4/4440/ 01	401	351	49	0	22	Grunderwerb für NBS und Wirtschaftsweg Vorübergehende Inanspruchnahme für Baustellenrandbereich und Baustraße
9.2/9A						1.4/4440/ 02						

Grunderwerbsverzeichnis

Planfeststellungsverfahren PFA 1.4

Stand: 07.06.2006

Gemeinde : Denkendorf

Gemarkung : Denkendorf

lfd.Nr. Anlage	Grund- buch Blatt	BvNr.	Flur	Flurstück Nr.	Fläche	Eigentümer	Erwerbsflächen			dinglich	vorüber- gehend	Bemerkung
							gesamt	davon für Bahnanlagen	davon für Anlagen Dritter <small>künftiger Eigen- tümer siehe Anlage 3</small>			
1	2	3	4	5	7	8	9a	9b	9c	9d	9e	11
4.0206 9.2/9A	05110	3	000	04971	1.350	1.4/4439/ 01	270	232	38	0	17	Grunderwerb für NBS und Wirtschaftsweg Vorübergehende Inanspruchnahme für Baustellenrandbereich und Baustraße
9.2/9A						1.4/4439/ 02						
4.0207 9.2/9A	02323	4	000	04970	1.314	1.4/4438/ 01	271	230	41	0	20	Grunderwerb für NBS, Seitenweg und Wirtschaftsweg Vorübergehende Inanspruchnahme für Baustellenrandbereich und Baustraße
4.0208 9.2/9A	01209	11	000	04969	1.301	1.4/4437/ 01	303	245	57	0	25	Grunderwerb für NBS, Seitenweg und Wirtschaftsweg Vorübergehende Inanspruchnahme für Baustellenrandbereich und Baustraße
4.0209 9.2/9A	03333	438	000	04967/002	1.225	Gemeinde Denkendorf Furtstraße 1 D-73770 Denkendorf	597	481	115	0	40	Grunderwerb für NBS, Seitenweg und Wirtschaftsweg Vorübergehende Inanspruchnahme für Baustellenrandbereich und Baustraße
4.0210 9.2/9A	06103	7	000	04967/001	1.133	1.4/4435/ 01	410	318	93	0	23	Grunderwerb für NBS, Seitenweg und Wirtschaftsweg Vorüberg. Inanspruchn. für Baustellenrandber. und Baustraße
4.0211 9.2/9A	04297	1	000	04966	1.057	1.4/4434/ 01	401	308	93	0	22	Grunderwerb für NBS, Seitenweg, BAB und Wirtschaftsweg Vorübergehende Inanspruchnahme für Baustellenrandbereiche und Baustraße
9.2/9A						1.4/4434/ 02						
4.0212 9.2/9A	01524	21	000	04965	2.029	1.4/4433/ 01	896	690	207	0	45	Grunderwerb für NBS, Seitenweg und Wirtschaftsweg Vorübergehende Inanspruchn. für Baust.randbereich und Baustr.

Grunderwerbsverzeichnis
Planfeststellungsverfahren PFA 1.4

Stand: 07.06.2006

Gemeinde : Denkendorf

Gemarkung : Denkendorf

lfd.Nr.	Grundbuch	BvNr.	Flur	Flurstück Nr.	Fläche	Eigentümer	Erwerbsflächen			dinglich	vorübergehend	Bemerkung
							gesamt	davon für Bahnanlagen	davon für Anlagen Dritter			
Anlage	Blatt				m ²		m ²	m ²	m ²	m ²		
1	2	3	4	5	7	8	9a	9b	9c	9d	9e	11
9.2/9A						1.4/4433/ 02						
4.0213 9.2/9A	03857	1	000	04961/001	852	1.4/4429/ 01	802	764	38	0	20	Grunderwerb für NBS, Seitenweg und Wirtschaftsweg Vorübergehende Inanspruchn. für Baust.randbereich und Baustr.
4.0214 9.2/9A	04293	12	000	04964	1.066	Landsiedlung Baden-Württemberg GmbH Weimarstraße 25 D-70176 Stuttgart	545	434	111	0	26	Grunderwerb für NBS, Seitenweg und Wirtschaftsweg Vorübergehende Inanspruchn. für Baust.randbereich und Baustr.
4.0215 9.2/9A	01098	12	000	04963	1.930	1.4/4431/ 01	1.171	978	193	0	56	Grunderwerb für NBS, Seitenweg und Wirtschaftsweg Vorübergehende Inanspruchn. für Baust.randbereich und Baustr.
4.0216 9.2/9A	03857	3	000	04959	1.199	1.4/4428/ 01	1.199	1.199	0	0	0	Grunderwerb für NBS und Seitenweg
4.0217 9.2/9A	03857	2	000	04961/002	925	1.4/4430/ 01	703	611	92	0	33	Grunderwerb für NBS, Seitenweg und Wirtschaftsweg Vorübergehende Inanspruchn. für Baust.randbereich und Baustr.
4.0218 9.2/9A	01288	18	000	05000	2.221	1.4/4444/ 01	13	0	13	0	16	Grunderwerb für NBS und Wirtschaftsweg Vorübergehende Inanspruchn. für Baustellenrandbereich
4.0219 9.2/9A	01458	373	000	04999	989	Gemeinde Denkendorf Furtstraße 1 D-73770 Denkendorf	224	186	38	0	0	Grunderwerb für NBS, Wirtschaftsweg
4.0220 9.2/9A, 10A	06192	1	000	05004	1.318	Deutsche Bahn Netz AG c/o Landsiedlung Baden-Württemberg Weimarstraße 25 D-70176 Stuttgart	766	683	83	0	73	Grunderwerb für NBS und Wirtschaftsweg Vorübergehende Inanspruchnahme für Baustellenrandbereich und Bauststraße

Grunderwerbsverzeichnis
Planfeststellungsverfahren PFA 1.4

Stand: 07.06.2006

Gemeinde : Denkendorf

Gemarkung : Denkendorf

lfd.Nr.	Grundbuch	BvNr.	Flur	Flurstück Nr.	Fläche	Eigentümer	Erwerbsflächen			dinglich	vorübergehend	Bemerkung
							gesamt	davon für Bahnanlagen	davon für Anlagen Dritter			
Anlage	Blatt				m ²		m ²	m ²	m ²	m ²		
1	2	3	4	5	7	8	9a	9b	9c	9d	9e	11
4.0221	04865	5	000	05001	2.942	1.4/4445/ 01	539	353	185	0	76	Grunderwerb für NBS und Wirtschaftsweg Vorübergehende Inanspruchnahme für Baustellenrandbereich und Baustraße
9.2/9A						1.4/4445/ 02						
4.0222	05027	1	000	05005	1.111	1.4/0387/ 01	729	652	77	0	86	Grunderwerb für NBS und Wirtschaftsweg Vorübergehende Inanspruchnahme für Baustellenrandbereich und Baustraße
9.2/9A, 10A												
4.0223	05259	12	000	05002	1.338	1.4/0384/ 01	500	419	81	0	33	Grunderwerb für NBS und Wirtschaftsweg Vorübergehende Inanspruchnahme für Baustellenrandbereich und Baustraße
9.2/9A						1.4/0384/ 02						
4.0224	04293	8	000	05006	954	Landsiedlung Baden-Württemberg GmbH Weimarstraße 25 D-70176 Stuttgart	730	650	80	0	86	Grunderwerb für NBS und Wirtschaftsweg Vorübergehende Inanspruchnahme für Baustellenrandbereich und Baustraße
9.2/9A, 10A												
4.0225	05941	1	000	05007	651	1.4/0389/ 01	595	519	76	27	49	Grunderwerb für NBS und Wirtschaftsweg Vorübergehende Inanspruchnahme für Baustellenrandbereich und Baustraße Dingliche Belastung für LPB-Maßnahme
9.2/9A, 10A												
4.0226	01244	22	000	05003	1.609	1.4/0385/ 01	797	702	95	0	39	Grunderwerb für NBS und Wirtschaftsweg Vorübergehende Inanspruchnahme für Baustellenrandbereich und Baustraße
9.2/9A						1.4/0385/ 02						
9.2/9A												

Grunderwerbsverzeichnis

Planfeststellungsverfahren PFA 1.4

Stand: 07.06.2006

Gemeinde : Denkendorf

Gemarkung : Denkendorf

lfd.Nr.	Grundbuch	BvNr.	Flur	Flurstück Nr.	Fläche	Eigentümer	Erwerbsflächen			dinglich	vorübergehend	Bemerkung
	Blatt						gesamt	davon für Bahnanlagen	davon für Anlagen Dritter			
Anlage	Band / Heft				m ²		m ²	m ²	m ²	m ²		
1	2	3	4	5	7	8	9a	9b	9c	9d	9e	11
9.2/9A						1.4/0385/ 03						
4.0227 9.2/9A,10A	05349	4	000	05008	1.400	1.4/0390/ 01	1.376	1.376	0	24	24	Grunderwerb für NBS, Seitenweg und Wirtschaftsweg Vorübergehende Inanspruchnahme für Baustellenrandbereich und Baustraße Dingliche Belastung für LBP-Maßnahme
9.2/9A,10A						1.4/0390/ 02						
4.0228 9.2/ 10A	01458	371	000	05016	1.845	Gemeinde Denkendorf Furtstraße 1 D-73770 Denkendorf	265	212	53	59	59	Grunderwerb für NBS, Seitenweg und Wirtschaftsweg Vorübergehende Inanspruchnahme für Baustellenrandbereich und Baustraße Dingliche Belastung für LBP-Maßnahme
4.0229 9.2/ 10A	01652	17	000	05014	8.159	Landsiedlung Baden-Württemberg GmbH Weimarstraße 25 D-70176 Stuttgart	2.272	2.110	163	0	501	Grunderwerb für NBS, Seitenweg und BAB Vorübergehende Inanspruchnahme für Baustellenrandbereich und Baustraße
4.0230 9.2/ 10A	04338	1	000	04865	2.243	1.4/0372/ 01	1.303	1.303	0	8	299	Grunderwerb für NBS Vorübergehende Inanspruchnahme für Baustelleneinrichtung Dingl. Belastung für NBS (EÜ)
4.0231 9.2/ 10A	03982	2	000	04868	910	1.4/0375/ 01	103	103	0	11	190	Grunderwerb für NBS Vorübergehende Inanspruchnahme für Baustelleneinrichtung Dingl. Belastung für NBS (EÜ)
9.2/ 10A						1.4/0375/ 02						
9.2/ 10A						1.4/0375/ 03						

Grunderwerbsverzeichnis

Planfeststellungsverfahren PFA 1.4

Stand: 07.06.2006

Gemeinde : Denkendorf

Gemarkung : Denkendorf

lfd.Nr.	Grundbuch	BvNr.	Flur	Flurstück Nr.	Fläche	Eigentümer	Erwerbsflächen			dinglich	vorübergehend	Bemerkung
							gesamt	davon für Bahnanlagen	davon für Anlagen Dritter			
Anlage	Blatt				m ²		m ²	m ²	m ²	m ²		
1	2	3	4	5	7	8	9a	9b	9c	9d	9e	11
4.0232 9.2 / 10A	03798	1	000	04867	413	1.4/0374/ 01	617	617	0	298	95	Grunderwerb für NBS Vorübergehende Inanspruchnahme für Baustelleneinrichtung Dingl. Belastung für NBS (EÜ)
4.0233 9.2 / 10A	01458	365	000	04868/001	268	Gemeinde Denkendorf Furtstraße 1 D-73770 Denkendorf	31	31	0	5	19	Grunderwerb für NBS Vorübergehende Inanspruchnahme für Baustelleneinrichtung Dingl. Belastung für NBS (EÜ)
4.0234 9.2 / 10A	05155	2	000	04866	499	1.4/0373/ 01	47	47	0	9	70	Grunderwerb für NBS Vorübergehende Inanspruchnahme für Baustelleneinrichtung und Baustraße Dingl. Belastung für NBS (EÜ)
4.0235 9.2 / 10A	03982	2	000	04870	594	1.4/0378/ 01	98	98	0	4	89	Grunderwerb für NBS Vorübergehende Inanspruchnahme für Baustelleneinrichtung und Baustraße Dingl. Belastung für NBS (EÜ)
9.2 / 10A						1.4/0378/ 02						
9.2 / 10A						1.4/0378/ 03						
4.0236 9.2 / 10A	03982	2	000	04871	1.107	1.4/0379/ 01	25	25	0	139	175	Grunderwerb für NBS Vorübergehende Inanspruchnahme für Baustelleneinrichtung Dingl. Belastung für NBS (EÜ)
9.2 / 10A						1.4/0379/ 02						
9.2 / 10A						1.4/0379/ 03						

Grunderwerbsverzeichnis
Planfeststellungsverfahren PFA 1.4

Stand: 07.06.2006

Gemeinde : Denkendorf

Gemarkung : Denkendorf

lfd.Nr. Anlage	Grundbuch Blatt	BvNr.	Flur	Flurstück Nr.	Fläche	Eigentümer	Erwerbsflächen			dinglich	vorübergehend	Bemerkung
							gesamt	davon für Bahnanlagen	davon für Anlagen Dritter <small>künftiger Eigentümer siehe Anlage 3</small>			
1	2	3	4	5	7	8	9a	9b	9c	9d	9e	11
4.0237 9.2 / 10A	04589	1	000	04872	1.931	1.4/0380/ 01	0	0	0	0	5	Vorübergehende Inanspruchnahme für Baustellenrandbereich
4.0238 9.2 / 10A	01458	903	000	04742/003	151	Gemeinde Denkendorf Furtstraße 1 D-73770 Denkendorf	0	0	0	0	26	Vorübergehende Inanspruchnahme für Baustelleneinrichtung
4.0239 9.2 / 10A	01041	6	000	04741	265	1.4/0338/ 01	130	130	0	112	125	Grunderwerb für NBS Vorübergehende Inanspruchnahme für Baustelleneinrichtung Dingl. Belastung für NBS (EÜ)
9.2 / 10A						1.4/0338/ 02						
4.0240 9.2 / 10A	02511	3	000	04873	686	1.4/0381/ 01	0	0	0	257	20	Vorübergehende Inanspruchnahme für Baustelleneinrichtung Dingl. Belastung für NBS (EÜ)
4.0241 9.2 / 10A	05155	5	000	04740	471	1.4/0335/ 01	56	56	0	1	80	Grunderwerb für NBS Vorübergehende Inanspruchnahme für Baustelleneinrichtung Dingl. Belastung für NBS (EÜ)
4.0242 9.2 / 10A	03333	226	000	04740/001	1.300	Gemeinde Denkendorf Furtstraße 1 D-73770 Denkendorf	199	199	0	512	558	Grunderwerb für NBS und Rückbau Wirtschaftsweg Vorübergehende Inanspruchnahme für Baustelleneinrichtung Dingl. Belastung für LBP-Maßnahmen und NBS (EÜ)
4.0243 9.2 / 10A	01041	6	000	04741/001	971	1.4/0339/ 01	9	9	0	77	67	Grunderwerb für NBS Vorübergehende Inanspruchnahme für Baustelleneinrichtung Dingl. Belastung für LBP-Maßnahmen und NBS (EÜ)
9.2 / 10A						1.4/0339/ 02						

Grunderwerbsverzeichnis

Planfeststellungsverfahren PFA 1.4

Stand: 07.06.2006

Gemeinde : Denkendorf

Gemarkung : Denkendorf

lfd.Nr.	Grundbuch	BvNr.	Flur	Flurstück Nr.	Fläche	Eigentümer	Erwerbsflächen			dinglich	vorübergehend	Bemerkung
							gesamt	davon für Bahnanlagen	davon für Anlagen Dritter			
<i>Anlage</i>	Blatt				m ²		m ²	m ²	m ²	m ²		
1	2	3	4	5	7	8	9a	9b	9c	9d	9e	11
4.0244 9.2 / 10A	05155	4	000	04739	481	1.4/0334/ 01	0	0	0	36	20	Vorübergehende Inanspruchnahme für Baustelleneinrichtung Dingl. Belastung für NBS (EÜ)
4.0245 9.2 / 10A	01458	363	000	04748/002	79	Gemeinde Denkendorf Furtstraße 1 D-73770 Denkendorf	2	2	0	12	29	Grunderwerb für NBS Vorübergehende Inanspruchnahme für Baustellenrandbereich Dingliche Belastung für NBS (EÜ)
4.0246 9.2 / 10A	05155	5	000	04784	575	1.4/0343/ 01	110	110	0	2	38	Grunderwerb für NBS und Rückbau Wirtschaftsweg Vorübergehende Inanspruchnahme für Baustellenrandbereich Dingl. Belastung für NBS (EÜ)
4.0247 9.2 / 10A	91000	1	000	04690/001	9.293	Gemeinde Denkendorf Furtstraße 1 D-73770 Denkendorf	7	7	0	72	7	Grunderwerb für NBS Vorübergehende Inanspruchnahme für Baustelleneinrichtung Dingl. Belastung für LBP-Maßnahmen und NBS (EÜ)
4.0248 9.2 / 10A	02512	2	000	04790	517	1.4/0346/ 01	0	0	0	107	0	Dingl. Belastung für LBP-Maßnahmen
9.2 / 10A						1.4/0346/ 02						
4.0249 9.2 / 10A	02140	3	000	04791	403	1.4/0347/ 01	0	0	0	75	0	Dingl. Belastung für LBP-Maßnahmen
9.2 / 10A						1.4/0347/ 02						
4.0250 9.2 / 10A	01458	344	000	04695/001	2.200	Gemeinde Denkendorf Furtstraße 1 D-73770 Denkendorf	6	0	6	0	0	Grunderwerb für Wirtschaftsweg

Grunderwerbsverzeichnis

Planfeststellungsverfahren PFA 1.4

Stand: 07.06.2006

Gemeinde : Denkendorf

Gemarkung : Denkendorf

lfd.Nr.	Grundbuch	BvNr.	Flur	Flurstück Nr.	Fläche	Eigentümer	Erwerbsflächen			dinglich	vorübergehend	Bemerkung
							gesamt	davon für Bahnanlagen	davon für Anlagen Dritter			
Anlage	Blatt				m ²		m ²	m ²	m ²	m ²		
1	2	3	4	5	7	8	9a	9b	9c	9d	9e	11
4.0251 9.2 / 10A	03333	268	000	04683	800	Gemeinde Denkendorf Furtstraße 1 D-73770 Denkendorf	133	0	133	11	162	Grundenwerb für Wirtschaftsweg Vorübergehende Inanspruchnahme für Baustellenrandbereich Dingl. Belastung für Entw. NBS im Wirtschaftsweg
4.0252 9.2 / 10A	01458	1037	000	04674	915	Gemeinde Denkendorf Furtstraße 1 D-73770 Denkendorf	184	-3	187	0	312	Grundenwerb für Wirtschaftsweg Vorübergehende Inanspruchnahme für Baustellenrandbereich
4.0253 9.2 / 10A	01458	320	000	04665/001	3.952	Gemeinde Denkendorf Furtstraße 1 D-73770 Denkendorf	8	0	8	0	0	Grundenwerb für Wirtschaftsweg
4.0254 9.2 / 10A	05155	6	000	04788	1.130	1.4/0344/ 01	122	122	0	576	439	Grundenwerb für NBS Vorübergehende Inanspruchnahme für Baustelleneinrichtung Dingl. Belastung für Entw. der NBS und NBS (EÜ)
4.0255 9/10A,11A	02043	20	000	04680	39.773	Landesamt für Straßenwesen Baden-Württemberg Postfach 300180 D-70441 Stuttgart	715	532	182	4.683	4.512	Grundenwerb für NBS, Seitenweg und BAB Vorübergehende Inanspruchnahme für Baustellenrandbereich und Entw. der BAB Dingl. Belastung für Telekom im Seitenweg und LBP- Maßnahmen
4.0256 9.2 / 10A	00675	3	000	04798	1.968	1.4/0354/ 01	483	483	0	433	125	Grundenwerb für NBS Vorübergehende Inanspruchnahme für Baustelleneinrichtung Dingl. Belastung für NBS (EÜ)
9.2 / 10A						1.4/0354/ 02						
4.0257 9.2 / 10A	05858	4	000	04797	1.611	Schützengilde Denkendorf z. Hd. Dieter Bürger Mutzenreisstraße 41 D-73734 Esslingen	140	140	0	479	245	Grundenwerb für NBS Vorübergehende Inanspruchnahme für Baustelleneinrichtung Dingl. Belastung für NBS (EÜ)
4.0258 9.2 / 10A	01458	350	000	04796	443	Gemeinde Denkendorf Furtstraße 1 D-73770 Denkendorf	0	0	0	0	21	Vorübergehende Inanspruchnahme für Baustellenrandbereich

Grunderwerbsverzeichnis
Planfeststellungsverfahren PFA 1.4

Stand: 07.06.2006

Gemeinde : Denkendorf

Gemarkung : Denkendorf

lfd.Nr.	Grundbuch	BvNr.	Flur	Flurstück Nr.	Fläche	Eigentümer	Erwerbsflächen			dinglich	vorübergehend	Bemerkung
							gesamt	davon für Bahnanlagen	davon für Anlagen Dritter			
Anlage	Blatt				m ²		m ²	m ²	m ²	m ²		
1	2	3	4	5	7	8	9a	9b	9c	9d	9e	11
4.0259 9.2 / 10A	01458	321	000	04789/001	1.161	Gemeinde Denkendorf Furtstraße 1 D-73770 Denkendorf	133	133	0	615	637	Grunderwerb für NBS und Rückbau Wirtschaftsweg Vorübergehende Inanspruchnahme für Baustelleneinrichtung Dingl. Belastung für Entw. der NBS, Elektro, Telekom, Wasser und NBS (EÜ)
4.0261 9.2 / 10A	05307	5	000	04795	585	1.4/0351/ 01	0	0	0	0	55	Vorübergehende Inanspruchnahme für Baustraße
9.2 / 10A						1.4/0351/ 02						
9.2 / 10A						1.4/0351/ 03						
4.0262 9.2 / 10A	00675	3	000	04799	138	1.4/0356/ 01	15	15	0	0	0	Grunderwerb für NBS
9.2 / 10A						1.4/0356/ 02						
4.0263 9.2 / 10A	01458	349	000	04798/001	202	Gemeinde Denkendorf Furtstraße 1 D-73770 Denkendorf	12	12	0	41	34	Grunderwerb für NBS Vorübergehende Inanspruchnahme für Baustelleneinrichtung Dingl. Belastung für NBS (EÜ)
4.0264 9.2 / 10A	02043	82	000	04804	1.920	Landesamt für Straßenwesen Baden-Württemberg Postfach 300180 D-70441 Stuttgart	1.268	1.268	0	240	75	Grunderwerb für NBS Vorübergehende Inanspruchnahme für Baustelleneinrichtung Dingl. Belastung für NBS (EÜ)
4.0265 9.2 / 10A	00956	16	000	04806	644	1.4/0358/ 01	317	317	0	140	131	Grunderwerb für NBS Vorübergehende Inanspruchnahme für Baustelleneinrichtung Dingl. Belastung für NBS (EÜ) GEÄNDERT im 1. Änderungsverfahren:

Grunderwerbsverzeichnis

Planfeststellungsverfahren PFA 1.4

Stand: 07.06.2006

Gemeinde : Denkendorf

Gemarkung : Denkendorf

Ifd.Nr.	Grundbuch	BvNr.	Flur	Flurstück Nr.	Fläche	Eigentümer	Erwerbsflächen			dinglich	vorübergehend	Bemerkung
							gesamt	davon für Bahnanlagen	davon für Anlagen Dritter			
Anlage	Blatt											
Anlage	Band / Heft				m ²		m ²	m ²	m ²	m ²	m ²	
1	2	3	4	5	7	8	9a	9b	9c	9d	9e	11
9.2 / 10A						1.4/0358/ 02						
9.2 / 10A						1.4/0358/ 03						
9.2 / 10A						1.4/0358/ 04						
4.0266 9.2 / 10A	05858	5	000	04807	653	Schützengilde Denkendorf z. Hd. Dieter Bürger Mutzenreisstraße 41 D-73734 Esslingen	142	142	0	0	211	Grunderwerb für NBS Vorübergehende Inanspruchnahme für Baustellenrandbereich GEÄNDERT im 1. AV: Vorübergehende Inanspruchnahme für Baustellenrandbereich
4.0267 9.2 / 10A	02156	9	000	04812	1.052	1.4/0364/ 01	1.005	1.005	0	0	48	Grunderwerb für NBS GEÄNDERT im 1. Änderungsverfahren: Wegfall dingliche Belastung für LBP-Maßnahmen u. vorübergehende Inanspruchnahme für Baustellenrandbereich
9.2 / 10A						1.4/0364/ 02						
4.0270 9.2 / 10A	05115	5	000	04811	1.826	1.4/0363/ 01	125	125	0	0	358	Grunderwerb für NBS GEÄNDERT im 1. Änderungsverfahren: Wegfall dingliche Belastung für LBP-Maßnahmen u. vorübergehende Inanspruchnahme für Baustellenrandbereich
4.0271 9.2 / 10A	05389	19	000	04813/001	421	Landesforstverwaltung Baden - Württemberg Kammerplatz 10 D-70182 Stuttgart	405	405	0	0	13	Grunderwerb für NBS GEÄNDERT im 1. Änderungsverfahren: Vorübergehende Inanspruchnahme für Baustellenrandbereich
4.0272 9.2 / 10A	05389	20	000	04813/002	926	Landesforstverwaltung Baden - Württemberg Kammerplatz 10 D-70182 Stuttgart	461	461	0	0	178	Grunderwerb für NBS GEÄNDERT im 1. Änderungsverfahren: Vorübergehende Inanspruchnahme für Baustellenrandbereich

Grunderwerbsverzeichnis

Planfeststellungsverfahren PFA 1.4

Stand: 07.06.2006

Gemeinde : Denkendorf

Gemarkung : Denkendorf

lfd.Nr.	Grundbuch	BvNr.	Flur	Flurstück Nr.	Fläche	Eigentümer	Erwerbsflächen			dinglich	vorübergehend	Bemerkung
							gesamt	davon für Bahnanlagen	davon für Anlagen Dritter			
Anlage	Blatt				m ²		m ²	m ²	m ²	m ²		
1	2	3	4	5	7	8	9a	9b	9c	9d	9e	11
4.0273 9.2 / 10A	01458	355	000	04816	504	Gemeinde Denkendorf Furtstraße 1 D-73770 Denkendorf	504	453	51	0	0	Grunderwerb für NBS und Seitenweg
4.0274 9.2 / 10A	02026	2	000	04814	1.609	1.4/0367/ 01	652	652	0	476	490	Grunderwerb für NBS Vorübergehende Inanspruchnahme für Baustellenrandbereich und Baustraße Dingl. Belastung für Entw. NBS
9.2 / 10A						1.4/0367/ 02						
9.2 / 10A						1.4/0367/ 03						
4.0275 9.2 / 10A	04901	76	000	06446	4.051	1.4/0407/ 01	1.073	1.073	0	2.327	1.225	Grunderwerb für NBS und Seitenweg Vorübergehende Inanspruchnahme für Baustellenrandbereich und Baustraße Dingl. Belastung für LBP-Maßnahmen und Entw. NBS
9.2 / 10A						1.4/0407/ 02						
4.0276 9.2 / 10A	01458	355	000	04815	182	Gemeinde Denkendorf Furtstraße 1 D-73770 Denkendorf	182	173	9	0	0	Grunderwerb für NBS und Seitenweg
4.0277 9/10A, 11A	01458	353	000	06447	5.183	Gemeinde Denkendorf Furtstraße 1 D-73770 Denkendorf	315	229	85	0	324	Grunderwerb für NBS und Wirtschaftsweg Vorübergehende Inanspruchnahme für Baustellenrandbereich und Baustraße
4.0278 9.2/10A, 18	04901	39	000	06471	16.564	1.4/0410/ 01	294	121	172	15.976	146	Grunderwerb für NBS und Wirtschaftsweg Vorübergehende Inanspruchnahme für Baustellenrandbereich Dingl. Belastung für LBP-Maßnahmen

Grunderwerbsverzeichnis

Planfeststellungsverfahren PFA 1.4

Stand: 07.06.2006

Gemeinde : Denkendorf

Gemarkung : Denkendorf

Ifd.Nr.	Grundbuch	BvNr.	Flur	Flurstück Nr.	Fläche	Eigentümer	Erwerbsflächen			dinglich	vorübergehend	Bemerkung
							gesamt	davon für Bahnanlagen	davon für Anlagen Dritter			
Anlage	Blatt											
Anlage	Band / Heft				m ²		m ²	m ²	m ²	m ²	m ²	
1	2	3	4	5	7	8	9a	9b	9c	9d	9e	11
9.2/10A,18						1.4/0410/ 02						
4.0279 9/10A,11A	01974	18	000	06476/001	679	Gemeinde Denkendorf Furtstraße 1 D-73770 Denkendorf	679	20	659	0	0	Grundenwerb für NBS
4.0280 9.2 / 10A	04901	75	000	06472	2.167	1.4/0411/ 01	1.101	1.101	0	1.061	1.058	Grundenwerb für NBS und Seitenweg Vorübergehende Inanspruchnahme für Baustellenrandbereich und Baustelleneinrichtung Dingl. Belastung für Telekom im Seitenweg und LBP- Maßnahmen
9.2 / 10A						1.4/0411/ 02						
4.0281 9.2 / 10A	04284	10	000	06473	1.018	1.4/0412/ 01	512	508	4	506	506	Grundenwerb für NBS und Seitenweg Vorübergehende Inanspruchnahme für Baustellenrandbereich und Baustelleneinrichtung Dingl. Belastung für Telekom im Seitenweg und LBP- Maßnahmen
4.0282 9.2 / 10A	04901	16	000	06474	938	1.4/0413/ 01	500	482	17	438	438	Grundenwerb für NBS und Seitenweg Vorübergehende Inanspruchnahme für Baustellenrandbereich und Baustelleneinrichtung Dingl. Belastung für Telekom im Seitenweg und LBP- Maßnahmen
9.2 / 10A						1.4/0413/ 02						
4.0285 9.2 / 10A	04884	69	000	06475	931	1.4/0414/ 01	541	507	33	390	219	Grundenwerb für NBS und Seitenweg Vorübergehende Inanspruchnahme für Baustellenrandbereich und Baustraße Dingl. Belastung für Telekom im Seitenweg und LBP- Maßnahmen
4.0286 9.2 / 10A	01908	471	000	06476	1.311	1.4/0415/ 01	943	864	79	365	316	Grundenwerb für NBS und Seitenweg Vorübergehende Inanspruchnahme für Baustellenrandbereich und Baustraße Dingl. Belastung für LBP-Maßnahmen

Grunderwerbsverzeichnis
Planfeststellungsverfahren PFA 1.4

Stand: 07.06.2006

Gemeinde : Denkendorf

Gemarkung : Denkendorf

lfd.Nr.	Grundbuch	BvNr.	Flur	Flurstück Nr.	Fläche	Eigentümer	Erwerbsflächen			dinglich	vorübergehend	Bemerkung
							gesamt	davon für Bahnanlagen	davon für Anlagen Dritter			
Anlage	Blatt				m ²		m ²	m ²	m ²	m ²	m ²	
1	2	3	4	5	7	8	9a	9b	9c	9d	9e	11
9.2 / 10A						1.4/0415/ 02						
9.2 / 10A						1.4/0415/ 03						
4.0287 9.2 / 10A	01908	469	000	06479	587	1.4/0417/ 01	552	492	60	35	35	Grunderwerb für NBS, Seitenweg und BAB Vorübergehende Inanspruchnahme für Baustraße Dingl. Belastung für Telekom im Seitenweg und LBP- Maßnahmen
9.2 / 10A						1.4/0417/ 02						
9.2 / 10A						1.4/0417/ 03						
4.0288 9.2 / 10A	04901	14	000	06480	592	1.4/0418/ 01	590	518	72	2	2	Grunderwerb für NBS, Seitenweg und BAB Vorübergehende Inanspruchnahme für Baustraße Dingl. Belastung für Telekom im Seitenweg und LBP- Maßnahmen
9.2 / 10A						1.4/0418/ 02						
4.0289 9/10A,11A	02713	4	000	06482	1.042	1.4/0419/ 01	1.042	902	140	0	0	Grunderwerb für NBS, Seitenweg und BAB
4.0290 9.2 / 10A	04901	54	000	06478	637	1.4/0416/ 01	550	496	54	87	85	Grunderwerb für NBS, Seitenweg und BAB Vorübergehende Inanspruchnahme für Baustraße Dingl. Belastung für Telekom im Seitenweg und LBP- Maßnahmen

Grunderwerbsverzeichnis

Planfeststellungsverfahren PFA 1.4

Stand: 07.06.2006

Gemeinde : Denkendorf

Gemarkung : Denkendorf

lfd.Nr.	Grundbuch	BvNr.	Flur	Flurstück Nr.	Fläche	Eigentümer	Erwerbsflächen			dinglich	vorübergehend	Bemerkung
							gesamt	davon für Bahnanlagen	davon für Anlagen Dritter <small>künftiger Eigentümer siehe Anlage 3</small>			
Anlage	Blatt				m ²		m ²	m ²	m ²	m ²		
1	2	3	4	5	7	8	9a	9b	9c	9d	9e	11
9.2 / 10A						1.4/0416/ 02						
4.0291 9.2 / 10A	00499	21	000	06489	1.643	1.4/0424/ 01	0	0	0	0	33	Vorübergehende Inanspruchnahme für Baustellenrandbereich
9.2 / 10A						1.4/0424/ 02						
4.0292 9/10A,11A	00499	15	000	06488	2.978	1.4/0423/ 01	52	0	52	0	168	Grunderwerb für Wirtschaftsweg Vorübergehende Inanspruchnahme für Baustellenrandbereich
9/10A,11A						1.4/0423/ 02						
4.0293 9.2 / 11A	02043	94	000	06484	552	Landesamt für Straßenwesen Baden-Württemberg Postfach 300180 D-70441 Stuttgart	552	483	69	0	0	Grunderwerb für NBS, Seitenweg und BAB
4.0294 9.2 / 11A	05107	5	000	06486	3.024	1.4/0422/ 01	336	131	206	0	218	Grunderwerb für NBS und Wirtschaftsweg Vorübergehende Inanspruchnahme für Baustellenrandbereich und Baustraße
4.0295 9.2 / 11A	01458	352	000	06485	4.895	Gemeinde Denkendorf Furtstraße 1 D-73770 Denkendorf	457	319	138	8	18	Grunderwerb für NBS, Seitenweg, BAB und Wirtschaftsweg Vorübergehende Inanspruchnahme für Baustellenrandbereich und Baustraße Dingl. Belastung für Telekom und Freileitung
4.0296 9.2 / 11A	01042	4	000	06626	534	1.4/0441/ 01	534	487	47	0	0	Grunderwerb für NBS, Seitenweg und Wirtschaftsweg

Grunderwerbsverzeichnis
Planfeststellungsverfahren PFA 1.4

Stand: 07.06.2006

Gemeinde : Denkendorf

Gemarkung : Denkendorf

lfd.Nr.	Grundbuch	BvNr.	Flur	Flurstück Nr.	Fläche	Eigentümer	Erwerbsflächen			dinglich	vorübergehend	Bemerkung
							gesamt	davon für Bahnanlagen	davon für Anlagen Dritter			
Anlage	Blatt				m ²		m ²	m ²	m ²	m ²		
1	2	3	4	5	7	8	9a	9b	9c	9d	9e	11
9.2 / 11A						1.4/0441/ 02						
4.0297 9.2 / 11A	03333	225	000	06628/001	315	Gemeinde Denkendorf Furtstraße 1 D-73770 Denkendorf	315	7	308	0	0	Grunderwerb für NBS und Seitenweg
4.0298 9.2 / 11A	05155	3	000	06628	462	1.4/0442/ 01	462	415	47	0	0	Grunderwerb für NBS und Seitenweg
4.0299 9.2 / 11A	02356	1	000	06621	2.466	1.4/0437/ 01	779	654	125	73	91	Grunderwerb für NBS, Seitenweg und Wirtschaftsweg Vorübergehende Inanspruchnahme für Baustellenrandbereich und Baustraße Dingl. Belastung für Telekom und Freileitung
9.2 / 11A						1.4/0437/ 02						
9.2 / 11A						1.4/0437/ 03						
4.0300 9.2 / 11A	02356	2	000	06623	1.368	1.4/0438/ 01	421	351	69	38	46	Grunderwerb für NBS, Seitenweg und Wirtschaftsweg Vorübergehende Inanspruchnahme für Baustellenrandbereich und Baustraße Dingl. Belastung für Telekom und Freileitung
9.2 / 11A						1.4/0438/ 02						
9.2 / 11A						1.4/0438/ 03						

Grunderwerbsverzeichnis

Planfeststellungsverfahren PFA 1.4

Stand: 07.06.2006

Gemeinde : Denkendorf

Gemarkung : Denkendorf

lfd.Nr. <i>Anlage</i>	Grundbuch	BvNr.	Flur	Flurstück Nr.	Fläche	Eigentümer	Erwerbsflächen			dinglich	vorübergehend	Bemerkung
	Blatt						gesamt	davon für Bahnanlagen	davon für Anlagen Dritter <small>künftiger Eigentümer siehe Anlage 3</small>			
<i>Anlage</i>	Band / Heft				m ²		m ²	m ²	m ²	m ²		
1	2	3	4	5	7	8	9a	9b	9c	9d	9e	11
4.0301 9.2 / 11A	01043	2	000	06624	656	1.4/0439/ 01	15	0	15	26	32	Grunderwerb für Wirtschaftsweg Vorübergehende Inanspruchnahme für Baustellenrandbereich und Baustraße Dingl. Belastung für Freileitung
9.2 / 11A						1.4/0439/ 02						
4.0302 9.2 / 11A	01043	3	000	06625	703	1.4/0440/ 01	39	24	15	28	35	Grunderwerb für NBS und Wirtschaftsweg Vorübergehende Inanspruchnahme für Baustellenrandbereich und Baustraße Dingl. Belastung für Freileitungen
9.2 / 11A						1.4/0440/ 02						
4.0303 9.2 / 11A	05279	1	000	06629	1.544	1.4/0444/ 01	310	239	70	56	69	Grunderwerb für NBS und Wirtschaftsweg Vorübergehende Inanspruchnahme für Baustellenrandbereich und Baustraße Dingl. Belastung für Freileitung
4.0304 9.2 / 11A	05155	1	000	06630	1.760	1.4/0445/ 01	544	467	77	61	76	Grunderwerb für NBS und Wirtschaftsweg Vorübergehende Inanspruchnahme für Baustellenrandbereich und Baustraße Dingl. Belastung für Freileitung
4.0305 9.2 / 11A	05276	1	000	06633	672	1.4/0446/ 01	250	217	34	23	28	Grunderwerb für NBS, Seitenweg und Wirtschaftsweg Vorübergehende Inanspruchnahme für Baustellenrandbereich und Baustraße Dingl. Belastung für Telekom und Freileitung
4.0306 9.2 / 11A	01564	1	000	06635	1.166	1.4/0447/ 01	499	436	63	44	55	Grunderwerb für NBS, Seitenweg und Wirtschaftsweg Vorübergehende Inanspruchnahme für Baustellenrandbereich und Baustraße Dingl. Belastung für Telekom und Freileitung
9.2 / 11A						1.4/0447/ 02						

Grunderwerbsverzeichnis
Planfeststellungsverfahren PFA 1.4

Stand: 07.06.2006

Gemeinde : Denkendorf

Gemarkung : Denkendorf

lfd.Nr. Anlage	Grund- buch Blatt	BvNr.	Flur	Flurstück Nr.	Fläche	Eigentümer	Erwerbsflächen			dinglich	vorüber- gehend	Bemerkung
							gesamt	davon für Bahnanlagen	davon für Anlagen Dritter <small>Müßiger Eigen- tümer siehe Anlage 3</small>			
1	2	3	4	5	7	8	9a	9b	9c	9d	9e	11
4.0307 9.2 / 11A	05163	1	000	06636	676	1.4/0448/ 01	420	371	49	36	45	Grunderwerb für NBS, Seitenweg und Wirtschaftsweg Vorübergehende Inanspruchnahme für Baustellenrandbereich und Baustraße Dingl. Belastung für Telekom und Freileitung
4.0501 9.2 / 8A	02043	105	000	05827	1.328	Landesamt für Straßenwesen Baden-Württemberg Krailenshaldenstraße 44 D-70469 Stuttgart	0	0	0	0	6	Vorübergehende Inanspruchnahme für Tunnelbau
4.0502 9.2 / 8A	05228	22	000	05828	2.291	1.4/4491/ 01	0	0	0	0	86	Vorübergehende Inanspruchnahme für Tunnelbau
9.2 / 8A						1.4/4491/ 02						
4.0503 9.2 / 8A	06469	3	000	05829	1.193	1.4/4492/ 01	0	0	0	0	88	Vorübergehende Inanspruchnahme für Tunnelbau
9.2 / 8A						1.4/4492/ 02						
4.0504 9.2 / 8A	01753		000	05830	1.174	1.4/4493/ 01	0	0	0	0	118	Vorübergehende Inanspruchnahme für Tunnelbau
4.0505 9.2 / 8A	01753		000	05831	1.220	1.4/4494/ 01	0	0	0	0	156	Vorübergehende Inanspruchnahme für Tunnelbau



Gemarkung Köngen
Flur 000

Grunderwerbsverzeichnis
Planfeststellungsverfahren PFA 1.4

Stand: 07.06.2006

Gemeinde : Köngen

Gemarkung : Köngen

lfd.Nr. Anlage	Grundbuch Blatt	BvNr.	Flur	Flurstück Nr.	Fläche	Eigentümer	Erwerbsflächen			dinglich	vorübergehend	Bemerkung
							gesamt	davon für Bahnanlagen	davon für Anlagen Dritter <small>künftiger Eigentümer siehe Anlage 3</small>			
1	2	3	4	5	7	8	9a	9b	9c	9d	9e	11
4.0308 9.2/11A	02899	5	000	05873	662	1.4/0566/01	442	369	73	35	43	Grunderwerb für NBS, Seitenweg und Wirtschaftsweg Vorübergehende Inanspruchnahme für Baustellenrandbereich und Baustraße Dingl. Belastung für Telekom und Freileitung
9.2/11A						1.4/0566/02						
9.2/11A						1.4/0566/03						
4.0309 9.2/11A	03108	5	000	05874	610	1.4/0567/01	425	357	68	42	42	Grunderwerb für NBS, Seitenweg und Wirt.weg Vorübergehende Inanspruchn. für Baustellenrandbereich u. Baustraße; Dingl. Belastung f. Telekom u. Freileitung; GEÄNDERT im 1. AV: Wegfall dingl. Belast. für LBP-Maßnahmen
4.0310 9.2/11A	03108	1	000	05875	1.988	1.4/0568/01	1.608	1.373	235	157	156	Grunderwerb für NBS, Seitenweg und Wirt.weg Vorübergehende Inanspruchn. für Baustellenrandbereich und Baustraße; Dingl. Belastung für Telekom u. Freileitung; GEÄNDERT im 1. AV: Wegfall dingl. Belast. f. LBP-Maßnahmen
4.0311 9.2/11A	05534	10	000	05865	682	1.4/0565/01	1.711	1.627	84	84	84	Grunderwerb für NBS und Wirtschaftsweg Vorübergehende Inanspruchnahme für Baustellenrandbereich und Baustraße Dingl. Belastung für Freileitung
4.0312 9/11A-13A	01918	168	000	06000	190.389	Landesamt für Straßenwesen Baden-Württemberg Krallenshaldenstraße 44 D-70469 Stuttgart	4.664	4.556	107	18.468	28.162	GEÄNDERT im 1. Änderungsverfahren Grunderwerb für NBS, Seitenweg, BAB und Wirt.weg Vorübergeh. Inanspruchn. für Baustellenrandbereich Dingl. Belastung für Entw. der NBS, Elektro, Telekom und LBP-Maßnahmen
4.0313 9.2/11A	04467	1	000	05879	548	1.4/0569/01	524	457	67	24	24	Grunderwerb für NBS, Seitenweg und Wirt.weg Vorübergehende Inanspruchn. für Baustellenrandbereich und Baustr.; Dingl. Belastung für Telekom, LBP-Maßnahmen und Freileitung
9.2/11A						1.4/0569/02						

Grunderwerbsverzeichnis
Planfeststellungsverfahren PFA 1.4

Stand: 07.06.2006

Gemeinde : Köngen

Gemarkung : Köngen

lfd.Nr.	Grundbuch	BvNr.	Flur	Flurstück Nr.	Fläche	Eigentümer	Erwerbsflächen			dinglich	vorübergehend	Bemerkung
							gesamt	davon für Bahnanlagen	davon für Anlagen Dritter <small>künftiger Eigentümer siehe Anlage 3</small>			
Anlage	Blatt				m ²		m ²	m ²	m ²	m ²		
1	2	3	4	5	7	8	9a	9b	9c	9d	9e	11
4.0314 9.2/11A	04467	2	000	05880	540	1.4/0570/01	540	523	17	0	0	Grundenwerb für NBS, Seitenweg und Wirtschaftsweg
9.2/11A						1.4/0570/02						
4.0315 9.2/11A	05908	1	000	05881	489	1.4/0571/01	489	482	7	0	0	Grundenwerb für NBS, Seitenweg und Wirtschaftsweg
9.2/11A						1.4/0571/02						
4.0316 9.2/11A	01241	21	000	05882	445	1.4/0572/01	445	443	2	0	0	Grundenwerb für NBS, Seitenweg und Wirtschaftsweg
4.0317 9.2/11A	00845	46	000	05883	271	1.4/0573/01	271	271	0	0	0	Grundenwerb für NBS, Seitenweg und Wirtschaftsweg
9.2/11A						1.4/0573/02						
4.0318 9.2/11A	01925	9	000	05884	252	1.4/0574/01	252	252	0	0	0	Grundenwerb für NBS, Seitenweg und Wirtschaftsweg
9.2/11A						1.4/0574/02						

Grunderwerbsverzeichnis

Planfeststellungsverfahren PFA 1.4

Stand: 07.06.2006

Gemeinde : Köngen

Gemarkung : Köngen

lfd.Nr.	Grundbuch	BvNr.	Flur	Flurstück Nr.	Fläche	Eigentümer	Erwerbsflächen			dinglich	vorübergehend	Bemerkung
	Blatt						gesamt	davon für Bahnanlagen	davon für Anlagen Dritter			
Anlage	Band / Heft				m ²		m ²	m ²	m ²	m ²		
1	2	3	4	5	7	8	9a	9b	9c	9d	9e	11
9.2 / 11A						1.4/0574/ 03						
4.0319 9.2 / 11A	08229	1	000	05885	578	1.4/0575/ 01	578	578	0	0	0	Grunderwerb für NBS, Seitenweg und Wirtschaftsweg
4.0320 9.2 / 11A	01373	7	000	05864	734	1.4/0564/ 01	166	123	43	97	97	Grunderwerb für NBS und Wirtschaftsweg Vorübergehende Inanspruchnahme für Baustellenrandbereich und Baustraße Dingl. Belastung für Freileitung
4.0321 9.2 / 11A	01373	6	000	05863	1.690	1.4/0563/ 01	0	0	0	7	7	Vorübergehende Inanspruchnahme für Baustellenrandbereich Dingl. Belastung für Freileitung
4.0322 9.2 / 11A	01410	3	000	05862	679	1.4/0562/ 01	656	510	146	21	21	Grunderwerb für NBS und Wirtschaftsweg Vorübergehende Inanspruchnahme für Baustellenrandbereich und Baustraße Dingl. Belastung für Freileitung und LBP-Maßnahmen
9.2 / 11A						1.4/0562/ 02						
4.0323 9.2 / 11A	03040	1	000	05861	1.459	1.4/0561/ 01	544	240	304	357	357	Grunderwerb für NBS und Wirtschaftsweg Vorübergehende Inanspruchnahme für Baustellenrandbereich und Baustraße Dingl. Belastung f. Freileitung; GEÄNDERT im 1. Äv: Wegfall dingl. Belast. f. LBP-Maßnahmen
4.0324 9.2 / 11A	08229	2	000	05886	242	1.4/0576/ 01	242	242	0	0	0	Grunderwerb für NBS, Seitenweg und Wirtschaftsweg
4.0325 9.2 / 11A	02443	10	000	05887	224	1.4/0577/ 01	224	224	0	0	0	Grunderwerb für NBS, Seitenweg und Wirtschaftsweg

Grunderwerbsverzeichnis
Planfeststellungsverfahren PFA 1.4

Stand: 07.06.2006

Gemeinde : Köngen

Gemarkung : Köngen

lfd.Nr.	Grund- buch	BvNr.	Flur	Flurstück Nr.	Fläche	Eigentümer	Erwerbsflächen			dinglich	vorüber- gehend	Bemerkung
							gesamt	davon für Bahnanlagen	davon für Anlagen Dritter			
Anlage	Blatt				m ²		m ²	m ²	m ²	m ²	m ²	
1	2	3	4	5	7	8	9a	9b	9c	9d	9e	11
9.2 / 11A						1.4/0577/ 02						
4.0326 9.2 / 11A	02443	9	000	05890	236	1.4/0578/ 01	236	236	0	0	0	Grunderwerb für NBS und Seitenweg
9.2 / 11A						1.4/0578/ 02						
4.0327 9.2 / 11A	00686	44	000	05891	231	1.4/0579/ 01	231	231	0	0	0	Grunderwerb für NBS
9.2 / 11A						1.4/0579/ 02						
9.2 / 11A						1.4/0579/ 03						
9.2 / 11A						1.4/0579/ 04						
4.0328 9.2 / 11A	02443	12	000	05892	525	1.4/0580/ 01	525	525	0	0	0	Grunderwerb für NBS
9.2 / 11A						1.4/0580/ 02						

Grunderwerbsverzeichnis

Planfeststellungsverfahren PFA 1.4

Stand: 07.06.2006

Gemeinde : Köngen

Gemarkung : Köngen

lfd.Nr.	Grund- buch	BvNr.	Flur	Flurstück Nr.	Fläche	Eigentümer	Erwerbsflächen			dinglich	vorüber- gehend	Bemerkung
	Blatt						gesamt	davon für Bahnanlagen	davon für Anlagen Dritter			
Anlage	Band / Heft				m ²		m ²	m ²	m ²	m ²		
1	2	3	4	5	7	8	9a	9b	9c	9d	9e	11
4.0329 9.2 / 11A	07989	1	000	05895	239	1.4/0581/ 01	239	239	0	0	0	Grundenwerb für NBS
4.0330 9.2 / 11A	03015	8	000	05896	134	1.4/0582/ 01	134	134	0	0	0	Grundenwerb für NBS
9.2 / 11A						1.4/0582/ 02						
4.0331 9.2 / 11A	03015	7	000	05897	137	1.4/0583/ 01	137	137	0	0	0	Grundenwerb für NBS
9.2 / 11A						1.4/0583/ 02						
4.0332 9.2 / 11A	02466	33	000	05898	117	1.4/0584/ 01	117	117	0	0	0	Grundenwerb für NBS
4.0333 9.2 / 11A	02466	8	000	05899	139	1.4/0585/ 01	139	139	0	0	0	Grundenwerb für NBS
4.0334 9.2 / 11A	02466	8	000	05900	145	1.4/0586/ 01	145	145	0	0	0	Grundenwerb für NBS
4.0335 9.2 / 11A	02466	8	000	05902	44	1.4/0587/ 01	44	44	0	0	0	Grundenwerb für NBS

Grunderwerbsverzeichnis

Planfeststellungsverfahren PFA 1.4

Stand: 07.06.2006

Gemeinde : Köngen

Gemarkung : Köngen

lfd.Nr.	Grundbuch	BvNr.	Flur	Flurstück Nr.	Fläche	Eigentümer	Erwerbsflächen			dinglich	vorübergehend	Bemerkung
							gesamt	davon für Bahnanlagen	davon für Anlagen Dritter			
Anlage	Blatt				m ²		m ²	m ²	m ²	m ²		
1	2	3	4	5	7	8	9a	9b	9c	9d	9e	11
4.0336 9.2/11A	01690	985	000	05822	1.947	Gemeinde Köngen Oberdorfstraße 2 D-73257 Köngen	1.711	1.649	63	27	29	Grunderwerb für NBS und Wirtschaftsweg Vorübergehende Inanspruchnahme für Baustellenrandbereich und Baustraße Dingl. Belastung für Freileitung
4.0337 9.2/11A	01410	3	000	05862/003	678	1.4/5850/01	678	678	0	0	0	Grunderwerb für NBS
9.2/11A						1.4/5850/02						
4.0338 9.2/11A	01690	420	000	05841	913	Gemeinde Köngen Oberdorfstraße 2 D-73257 Köngen	131	85	46	51	57	Grunderwerb für NBS und Wirtschaftsweg Vorübergehende Inanspruchnahme für Baustellenrandbereich und Baustraße Dingl. Belastung für Freileitung
4.0339 9.2/11A	06849	3	000	05840	1.496	1.4/0553/01	0	0	0	11	11	Vorübergehende Inanspruchnahme für Baustellenrandbereich Dingl. Belastung für Freileitung
4.0340 9.2/11A	00972	7	000	05838	749	1.4/0552/01	0	0	0	27	28	Vorübergehende Inanspruchnahme für Baustellenrandbereich Dingl. Belastung für Freileitung
9.2/11A						1.4/0552/02						
9.2/11A						1.4/0552/03						
9.2/11A						1.4/0552/04						

Grunderwerbsverzeichnis

Planfeststellungsverfahren PFA 1.4

Stand: 07.06.2006

Gemeinde : Köngen

Gemarkung : Köngen

Ifd.Nr.	Grundbuch	BvNr.	Flur	Flurstück Nr.	Fläche	Eigentümer	Erwerbsflächen			dinglich	vorübergehend	Bemerkung
							gesamt	davon für Bahnanlagen	davon für Anlagen Dritter			
Anlage	Blatt				m ²		m ²	m ²	m ²	m ²		
1	2	3	4	5	7	8	9a	9b	9c	9d	9e	11
4.0341 9.2 / 11A	05667	2	000	05836	816	1.4/0551/ 01	147	116	31	26	33	Grunderwerb für NBS und Wirtschaftsweg Vorübergehende Inanspruchnahme für Baustellenrandbereich und Baustraße Dingl. Belastung für Freileitung
4.0342 9.2 / 11A	05905	2	000	05835	732	1.4/0550/ 01	134	108	26	6	16	Grunderwerb für NBS und Wirtschaftsweg Vorübergehende Inanspruchnahme für Baustellenrandbereich und Baustraße Dingl. Belastung für Freileitung
4.0343 9.2 / 11A	05905	1	000	05834	779	1.4/0549/ 01	154	125	29	0	12	Grunderwerb für NBS und Wirtschaftsweg Vorübergehende Inanspruchnahme für Baustellenrandbereich und Baustraße
4.0344 9.2 / 11A	08346	1	000	05832	810	1.4/0548/ 01	164	133	30	0	12	Grunderwerb für NBS und Wirtschaftsweg Vorübergehende Inanspruchnahme für Baustellenrandbereich und Baustraße
4.0345 9.2 / 11A	01159	51	000	05830	622	1.4/0546/ 01	429	366	63	0	24	Grunderwerb für NBS und Wirtschaftsweg Vorübergehende Inanspruchnahme für Baustellenrandbereich und Baustraße
4.0346 9.2 / 11A	00503	8	000	05828	916	1.4/0545/ 01	263	227	36	0	14	Grunderwerb für NBS und Wirtschaftsweg Vorübergehende Inanspruchnahme für Baustellenrandbereich und Baustraße
4.0347 9.2 / 11A	01758	25	000	05827	1.001	1.4/0544/ 01	330	288	41	0	16	Grunderwerb für NBS und Wirtschaftsweg Vorübergehende Inanspruchnahme für Baustellenrandbereich und Baustraße
9.2 / 11A						1.4/0544/ 02						
4.0348 9.2 / 11A	05980	9	000	05825	1.021	1.4/0543/ 01	332	293	39	0	15	Grunderwerb für NBS und Wirtschaftsweg Vorübergehende Inanspruchnahme für Baustellenrandbereich und Baustraße

Grunderwerbsverzeichnis
Planfeststellungsverfahren PFA 1.4

Stand: 07.06.2006

Gemeinde : Köngen

Gemarkung : Köngen

lfd.Nr.	Grundbuch	BvNr.	Flur	Flurstück Nr.	Fläche	Eigentümer	Erwerbsflächen			dinglich	vorübergehend	Bemerkung
							gesamt	davon für Bahnanlagen	davon für Anlagen Dritter			
Anlage	Blatt				m ²		m ²	m ²	m ²	m ²	m ²	
1	2	3	4	5	7	8	9a	9b	9c	9d	9e	11
4.0349 9.2 / 11A	05980	8	000	05823	1.010	1.4/0542/ 01	510	452	58	0	23	Grunderwerb für NBS und Wirtschaftsweg Vorübergehende Inanspruchnahme für Baustellenrandbereich und Baustraße
4.0350 9.2 / 11A	04940	1	000	05821	2.330	1.4/0540/ 01	784	696	88	0	35	Grunderwerb für NBS und Wirtschaftsweg Vorübergehende Inanspruchnahme für Baustellenrandbereich und Baustraße
4.0351 9.2 / 11A	02210	28	000	05820	1.193	1.4/0539/ 01	399	354	45	0	18	Grunderwerb für NBS und Wirtschaftsweg Vorübergehende Inanspruchnahme für Baustellenrandbereich und Baustraße
4.0352 9.2 / 11A	00989	25	000	05819	1.147	1.4/0538/ 01	378	335	43	0	17	Grunderwerb für NBS und Wirtschaftsweg Vorübergehende Inanspruchnahme für Baustellenrandbereich und Baustraße
4.0353 9.2 / 11A	00989	26	000	05817	1.353	1.4/0537/ 01	417	368	49	0	19	Grunderwerb für NBS und Wirtschaftsweg Vorübergehende Inanspruchnahme für Baustellenrandbereich und Baustraße
4.0354 9.2 / 11A	02870	1	000	05816	1.338	1.4/0536/ 01	437	386	50	0	19	Grunderwerb für NBS und Wirtschaftsweg Vorübergehende Inanspruchnahme für Baustellenrandbereich und Baustraße
9.2 / 11A						1.4/0536/ 02						
4.0355 9.2 / 11A	05565	2	000	05815	1.094	1.4/0535/ 01	341	301	40	0	16	Grunderwerb für NBS und Wirtschaftsweg Vorübergehende Inanspruchnahme für Baustellenrandbereich und Baustraße
4.0356 9.2 / 11A	05326	2	000	05814	1.035	1.4/0534/ 01	334	296	39	0	15	Grunderwerb für NBS und Wirtschaftsweg Vorübergehende Inanspruchnahme für Baustellenrandbereich und Baustraße

Grunderwerbsverzeichnis
Planfeststellungsverfahren PFA 1.4

Stand: 07.06.2006

Gemeinde : Köngen

Gemarkung : Köngen

lfd.Nr.	Grundbuch	BvNr.	Flur	Flurstück Nr.	Fläche	Eigentümer	Erwerbsflächen			dinglich	vorübergehend	Bemerkung
							gesamt	davon für Bahnanlagen	davon für Anlagen Dritter			
Anlage	Blatt				m ²		m ²	m ²	m ²	m ²	m ²	
1	2	3	4	5	7	8	9a	9b	9c	9d	9e	11
4.0357 9.2/11A	07282	1	000	05813	1.018	1.4/0533/01	339	300	39	0	15	Grunderwerb für NBS und Wirtschaftsweg Vorübergehende Inanspruchnahme für Baustellenrandbereich und Baustraße
4.0358 9.2/11A	07577	1	000	05811	1.927	1.4/0532/01	642	567	75	0	30	Grunderwerb für NBS und Wirtschaftsweg Vorübergehende Inanspruchnahme für Baustellenrandbereich und Baustraße
9.2/11A						1.4/0532/02						
4.0359 9.2/11A	05753	3	000	05808	286	1.4/0529/01	286	286	0	0	0	Grunderwerb für NBS
4.0360 9.2/11A	01353	9	000	05810	1.320	1.4/0531/01	462	407	54	0	22	Grunderwerb für NBS und Wirtschaftsweg Vorübergehende Inanspruchnahme für Baustellenrandbereich und Baustraße
9.2/11A						1.4/0531/02						
4.0361 9.2/11A	01906	33	000	05809	775	1.4/0530/01	99	54	45	0	18	Grunderwerb für NBS und Wirtschaftsweg Vorübergehende Inanspruchnahme für Baustellenrandbereich und Baustraße
9.2/11A						1.4/0530/02						
4.0362 9.2/11A	06106	3	000	05807	1.318	1.4/0528/01	530	470	60	0	24	Grunderwerb für NBS und Wirtschaftsweg Vorübergehende Inanspruchnahme für Baustellenrandbereich und Baustraße

Grunderwerbsverzeichnis
Planfeststellungsverfahren PFA 1.4

Stand: 07.06.2006

Gemeinde : Köngen

Gemarkung : Köngen

Ifd.Nr.	Grundbuch	BvNr.	Flur	Flurstück Nr.	Fläche	Eigentümer	Erwerbsflächen			dinglich	vorübergehend	Bemerkung
	Blatt						gesamt	davon für Bahnanlagen	davon für Anlagen Dritter			
Anlage	Band / Heft				m ²		m ²	m ²	m ²	m ²		
1	2	3	4	5	7	8	9a	9b	9c	9d	9e	11
4.0363 9.2 / 11A	05625	1	000	05805	1.588	1.4/0527/ 01	683	606	77	0	31	Grunderwerb für NBS und Wirtschaftsweg Vorübergehende Inanspruchnahme für Baustellenrandbereich und Baustraße GEÄNDERT im 1. Änderungsverfahren: Wegfall dingliche Belastung für LBP-Maßnahmen
9.2 / 11A						1.4/0527/ 02						
4.0364 9.2 / 11A	06519	1	000	05804	1.092	1.4/0526/ 01	507	451	56	0	23	Grunderwerb für NBS und Wirtschaftsweg Vorübergehende Inanspruchnahme für Baustellenrandbereich und Baustraße GEÄNDERT im 1. Änderungsverfahren: Wegfall dingliche Belastung für LBP-Maßnahmen
9.2 / 11A						1.4/0526/ 02						
4.0365 9.2 / 11A	05773	6	000	05803	1.674	1.4/0525/ 01	845	753	92	0	38	Grunderwerb für NBS und Wirtschaftsweg Vorübergehende Inanspruchnahme für Baustellenrandbereich und Baustraße
9.2 / 11A						1.4/0525/ 02						
4.0366 9.2 / 11A	02441	6	000	05801	1.138	1.4/0524/ 01	631	560	71	0	29	Grunderwerb für NBS und Wirtschaftsweg Vorübergehende Inanspruchnahme für Baustellenrandbereich und Baustraße GEÄNDERT im 1. Änderungsverfahren: Wegfall dingliche Belastung für LBP-Maßnahmen
9.2 / 11A												
4.0367 9.2 / 11A	01690	986	000	05909	355	Gemeinde Köngen Oberdorfstraße 2 D-73257 Köngen	210	188	22	0	9	Grunderwerb für NBS und Wirtschaftsweg Vorübergehende Inanspruchnahme für Baustellenrandbereich und Baustraße GEÄNDERT im 1. Änderungsverfahren: Wegfall dingliche Belastung für LBP-Maßnahmen
9.2 / 11A												
4.0368 9.2 / 11A	05904	1	000	05910	602	1.4/0589/ 01	377	334	43	0	18	Grunderwerb für NBS und Wirtschaftsweg Vorübergehende Inanspruchnahme für Baustellenrandbereich und Baustraße

Grunderwerbsverzeichnis

Planfeststellungsverfahren PFA 1.4

Stand: 07.06.2006

Gemeinde : Köngen

Gemarkung : Köngen

Ifd.Nr.	Grundbuch	BvNr.	Flur	Flurstück Nr.	Fläche	Eigentümer	Erwerbsflächen			dinglich	vorübergehend	Bemerkung
							gesamt	davon für Bahnanlagen	davon für Anlagen Dritter			
Anlage	Blatt				m ²		m ²	m ²	m ²	m ²		
1	2	3	4	5	7	8	9a	9b	9c	9d	9e	11
9.2 / 11A						1.4/0589/ 02						
4.0369 9.2 / 11A	02911	2	000	05911	574	1.4/0590/ 01	386	343	43	0	18	Grunderwerb für NBS und Wirtschaftsweg Vorübergehende Inanspruchnahme für Baustellenrandbereich und Baustraße
9.2 / 11A						1.4/0590/ 02						
4.0370 9.2 / 11A	06681	11	000	05912	997	1.4/0591/ 01	769	683	86	0	36	Grunderwerb für NBS und Wirtschaftsweg Vorübergehende Inanspruchnahme für Baustellenrandbereich und Baustraße
4.0371 9.2 / 11A	01430	29	000	05913	454	Obsterzeugergen. Köngen eGmbH z. Hd Karl Maier Oberdorfstraße 9 D-73257 Köngen	454	446	8	0	0	Grunderwerb für NBS und Wirtschaftsweg
4.0372 9.2 / 11A	01690	990	000	05932	2.425	Gemeinde Köngen Oberdorfstraße 2 D-73257 Köngen	854	655	199	0	21	Grunderwerb für NBS und Wirtschaftsweg Vorübergehende Inanspruchnahme für Baustellenrandbereich und Baustraße
4.0373 9/11A.12A	01690	993	000	05984	2.277	Gemeinde Köngen Oberdorfstraße 2 D-73257 Köngen	1.921	906	1.014	0	0	Grunderwerb für NBS, Seitenweg, BAB und Wirtschaftsweg
4.0374 9.2 / 11A	07243	1	000	05917	1.072	1.4/0594/ 01	1.072	1.072	0	0	0	Grunderwerb für NBS
4.0375 9.2 / 11A	07243	1	000	05918	1.683	1.4/0595/ 01	1.683	1.683	0	0	0	Grunderwerb für NBS

Grunderwerbsverzeichnis

Planfeststellungsverfahren PFA 1.4

Stand: 07.06.2006

Gemeinde : Köngen

Gemarkung : Köngen

lfd.Nr. Anlage	Grund- buch Blatt	BvNr.	Flur	Flurstück Nr.	Fläche	Eigentümer	Erwerbsflächen			dinglich	vorüber- gehend	Bemerkung
							gesamt	davon für Bahnanlagen	davon für Anlagen Dritter <small>Mittiger Eigen- tümer siehe Anlage 3</small>			
1	2	3	4	5	7	8	9a	9b	9c	9d	9e	11
4.0376 9.2 / 11A	01777	15	000	05919	3.401	1.4/0596/ 01	1.576	1.074	502	0	212	Grunderwerb für NBS und Wirtschaftsweg Vorübergehende Inanspruchnahme für Baustellenrandbereich und Baustraße
4.0377 9.2 / 11A	01690	991	000	05915	530	Gemeinde Köngen Oberdorfstraße 2 D-73257 Köngen	188	158	29	0	0	Grunderwerb für NBS und Wirtschaftsweg
4.0379 9.2 / 11A	01480	12	000	05966	1.757	1.4/0603/ 01	1.197	670	527	0	217	Grunderwerb für NBS und Wirtschaftsweg Vorübergehende Inanspruchnahme für Baustellenrandbereich und Baustraße
9.2 / 11A						1.4/0603/ 02						
4.0380 9.2 / 11A	01928	22	000	05968	1.466	1.4/0605/ 01	1.466	1.466	0	0	0	Grunderwerb für NBS und Seitenweg
9.2 / 11A						1.4/0605/ 02						
9.2 / 11A						1.4/0605/ 03						
9.2 / 11A						1.4/0605/ 04						
4.0381 9.2 / 11A	03046	1	000	05967	1.757	1.4/0604/ 01	1.757	1.757	0	0	0	Grunderwerb für NBS

Grunderwerbsverzeichnis
Planfeststellungsverfahren PFA 1.4

Stand: 07.06.2006

Gemeinde : Köngen

Gemarkung : Köngen

lfd.Nr. <i>Anlage</i>	Grund- buch <i>Blatt</i>	BvNr.	Flur	Flurstück Nr.	Fläche	Eigentümer	Erwerbsflächen			dinglich	vorüber- gehend	Bemerkung
							gesamt	davon für Bahnanlagen	davon für Anlagen Dritter <small>künftiger Eigen- tümer siehe Anlage 3</small>			
<i>Anlage</i>	<i>Band / Heft</i>				<i>m²</i>		<i>m²</i>	<i>m²</i>	<i>m²</i>	<i>m²</i>	<i>m²</i>	
1	2	3	4	5	7	8	9a	9b	9c	9d	9e	11
4.0382 9.2 / 11A	02769	3	000	05972	2.010		2.010	1.805	205	0	0	Grunderwerb für NBS, Seitenweg und BAB
9.2 / 11A						1.4/0606/ 01						
9.2 / 11A						1.4/0606/ 02						
4.0383 9/11A,12A	02769	5	000	05973	943		943	943	0	0	0	Grunderwerb für NBS
9/11A,12A						1.4/0607/ 01						
9/11A,12A						1.4/0607/ 02						
4.0384 9/11A,12A	04004	2	000	05974	943		943	931	12	0	0	Grunderwerb für NBS und Wirtschaftsweg
9/11A,12A						1.4/0608/ 01						
9/11A,12A						1.4/0608/ 02						
4.0385 9/11A,12A	00727	43	000	05975	1.885		691	155	536	0	232	Grunderwerb für NBS und Wirtschaftsweg Vorübergehende Inanspruchnahme für Bauteilenrandbereich und Baustraße
9/11A,12A						1.4/0609/ 01						
9/11A,12A						1.4/0609/ 02						
9/11A,12A						1.4/0609/ 03						

Grunderwerbsverzeichnis

Planfeststellungsverfahren PFA 1.4

Stand: 07.06.2006

Gemeinde : Köngen

Gemarkung : Köngen

Ifd.Nr.	Grundbuch	BvNr.	Flur	Flurstück Nr.	Fläche	Eigentümer	Erwerbsflächen			dinglich	vorübergehend	Bemerkung
							gesamt	davon für Bahnanlagen	davon für Anlagen Dritter			
Anlage	Blatt											
1	2	3	4	5	7	8	9a	9b	9c	9d	9e	11
4.0386 9.2 / 11A	01690	992	000	05983	548	Gemeinde Köngen Oberdorfstraße 2 D-73257 Köngen	189	157	32	0	0	Grunderwerb für NBS, Seitenweg und Wirtschaftsweg
4.0388 9.2 / 12A	00909	19	000	05989	1.288	1.4/0618/ 01	746	316	430	0	161	Grunderwerb für NBS und Wirtschaftsweg Vorübergehende Inanspruchnahme für Baustellenrandbereich und Baustraße
9.2 / 12A						1.4/0618/ 02						
9.2 / 12A						1.4/0618/ 03						
9.2 / 12A						1.4/0618/ 04						
9.2 / 12A						1.4/0618/ 05						
9.2 / 12A						1.4/0618/ 06						
4.0389 9.2 / 12A	02510	84	000	05990	2.201	1.4/0619/ 01	2.201	1.788	413	0	0	Grunderwerb für NBS und BAB
9.2 / 12A						1.4/0619/ 02						

Grunderwerbsverzeichnis

Planfeststellungsverfahren PFA 1.4

Stand: 07.06.2006

Gemeinde : Köngen

Gemarkung : Köngen

Ifd.Nr.	Grundbuch	BvNr.	Flur	Flurstück Nr.	Fläche	Eigentümer	Erwerbsflächen			dinglich	vorübergehend	Bemerkung
							gesamt	davon für Bahnanlagen	davon für Anlagen Dritter			
Anlage	Blatt				m ²		m ²	m ²	m ²	m ²	m ²	
Anlage	Band / Heft						9a	9b	9c	9d	9e	11
1	2	3	4	5	7	8	9a	9b	9c	9d	9e	11
4.0390 9.2 / 12A	02510	79	000	05990/001	1.536	1.4/5772/ 01	1.250	927	323	120	286	Grunderwerb für NBS und BAB Vorübergehende Inanspruchnahme für Baustellenrandbereich Dingl. Belastung für Telekom und Entw. der NBS
9.2 / 12A						1.4/5772/ 02						
4.0391 9.2 / 12A	01690	815	000	04351	6.013	Gemeinde Köngen Oberdorfstraße 2 D-73257 Köngen	723	716	8	140	1.220	Grunderwerb für NBS, BAB und Wirtschaftsweg GEÄNDERT im 1. Änderungsverfahren Vorübergehende Inanspruchnahme für Baustellenrandbereich Dingl. Belastung für Entw. der NBS
4.0392 9.2 / 12A	01906	21	000	04278	3.955	1.4/0465/ 01	0	0	0	2	12	Vorübergehende Inanspruchnahme für Baustraße und Baustellenrandbereich Dingl. Belastung für Entw. der NBS
9.2 / 12A						1.4/0465/ 02						
4.0393 9.2 / 12A	01690	816	000	04261	7.529	Gemeinde Köngen Oberdorfstraße 2 D-73257 Köngen	57	57	0	83	334	Grunderwerb für NBS, BAB und Wirtschaftsweg Vorübergehende Inanspruchnahme für Baustraße und Baustellenrandbereich Dingl. Belastung für Telekom und Entw. der NBS
4.0394 9.2 / 12A	02510	61	000	04260	39.945	1.4/0462/ 01	5.610	4.193	1.417	0	314	Grunderwerb für NBS, Seitenweg, BAB und Wirtschaftsweg Vorübergehende Inanspruchnahme für Baustellenrandbereich und Baustraße
9.2 / 12A						1.4/0462/ 02						
4.0395 9.2 / 12A	01690	989	000	04258	1.643	Gemeinde Köngen Oberdorfstraße 2 D-73257 Köngen	1.354	122	1.232	0	0	Grunderwerb für NBS, Seitenweg, BAB und Wirtschaftsweg

Grunderwerbsverzeichnis

Planfeststellungsverfahren PFA 1.4

Stand: 07.06.2006

Gemeinde : Köngen

Gemarkung : Köngen

Ifd.Nr.	Grundbuch	BvNr.	Flur	Flurstück Nr.	Fläche	Eigentümer	Erwerbsflächen			dinglich	vorübergehend	Bemerkung
							gesamt	davon für Bahnanlagen	davon für Anlagen Dritter			
Anlage	Blatt				m ²		m ²	m ²	m ²	m ²		
1	2	3	4	5	7	8	9a	9b	9c	9d	9e	11
4.0396 9.2 / 12A	02510	57	000	04259	20.267	1.4/0461/ 01	5.911	4.457	1.454	0	315	Grunderwerb für NBS, Seitenweg, BAB und Wirtschaftsweg Vorübergehende Inanspruchnahme für Baustellenrandbereich und Baustraße
9.2 / 12A						1.4/0461/ 02						
4.0397 9.2 / 12A	01654	14	000	04247	343	1.4/0459/ 01	343	245	98	0	0	Grunderwerb für NBS, Seitenweg und BAB
4.0398 9.2 / 12A	02510	83	000	04246	327	1.4/0458/ 01	327	226	101	0	0	Grunderwerb für NBS, Seitenweg und BAB
9.2 / 12A						1.4/0458/ 02						
4.0399 9.2 / 12A	01320	68	000	04245	581	1.4/0457/ 01	581	361	220	0	0	Grunderwerb für NBS, Seitenweg und BAB
4.0400 9.2 / 12A	02510	80	000	04244	219	1.4/0456/ 01	219	116	103	0	0	Grunderwerb für NBS, Seitenweg und BAB
9.2 / 12A						1.4/0456/ 02						
4.0401 9.2 / 12A	01846	6	000	04243	236	1.4/0455/ 01	236	103	133	0	0	Grunderwerb für NBS, Seitenweg und BAB

Grunderwerbsverzeichnis

Planfeststellungsverfahren PFA 1.4

Stand: 07.06.2006

Gemeinde : Köngen

Gemarkung : Köngen

Ifd.Nr.	Grundbuch	BvNr.	Flur	Flurstück Nr.	Fläche	Eigentümer	Erwerbsflächen			dinglich	vorübergehend	Bemerkung
							gesamt	davon für Bahnanlagen	davon für Anlagen Dritter			
Anlage	Blatt											
Anlage	Band / Heft				m ²		m ²	m ²	m ²	m ²	m ²	
1	2	3	4	5	7	8	9a	9b	9c	9d	9e	11
4.0402 9.2 / 12A	02510	82	000	04241	271	1.4/0454/ 01	271	49	222	0	0	Grunderwerb für NBS, Seitenweg und BAB
9.2 / 12A						1.4/0454/ 02						
4.0403 9.2 / 12A	01846	9	000	04240	109	1.4/0453/ 01	109	1	108	0	0	Grunderwerb für NBS, Seitenweg und BAB
4.0404 9.2 / 12A	01690	1681	000	04547	3.822	Gemeinde Köngen Oberdorfstraße 2 D-73257 Köngen	3.822	2.807	1.015	0	0	Grunderwerb für NBS, Seitenweg, BAB und Wirtschaftsweg
4.0405 9.2 / 12A	01690	469	000	04644/001	2.023	Gemeinde Köngen Oberdorfstraße 2 D-73257 Köngen	10	0	10	712	0	Grunderwerb für RRB Dingl. Belastung LBP-Maßnahme
4.0406 9.2 / 12A	02346	116	000	04512	7.473	1.4/0467/ 01	6.202	5.338	864	0	122	GEÄNDERT im 1. Änderungsverfahren Grunderwerb für NBS, Seitenweg, Wirtschaftsweg und RRB Vorübergehende Inanspruchnahme für Baustraße und Baustellenrandbereich
4.0407 9.2 / 12A	01690	467	000	04615	284	Gemeinde Köngen Oberdorfstraße 2 D-73257 Köngen	160	114	45	0	9	Grunderwerb für NBS, Wirtschaftsweg und Seitenweg Vorübergehende Inanspruchnahme für Baustraße und Baustellenrandbereich
4.0408 9.2 / 12A	02346	117	000	04614	1.275	1.4/0516/ 01	1.275	1.084	191	0	0	Grunderwerb für NBS und Seitenweg
4.0409 9.2 / 12A	01879	11	000	04613	1.870	1.4/0515/ 01	246	61	186	0	97	Grunderwerb für NBS und Wirtschaftsweg Vorübergehende Inanspruchnahme für Baustraße und Baustellenrandbereich

Grunderwerbsverzeichnis

Planfeststellungsverfahren PFA 1.4

Stand: 07.06.2006

Gemeinde : Köngen

Gemarkung : Köngen

Ifd.Nr.	Grundbuch	BvNr.	Flur	Flurstück Nr.	Fläche	Eigentümer	Erwerbsflächen			dinglich	vorübergehend	Bemerkung
	Blatt						gesamt	davon für Bahnanlagen	davon für Anlagen Dritter			
Anlage	Band / Heft				m ²		m ²	m ²	m ²	m ²		
1	2	3	4	5	7	8	9a	9b	9c	9d	9e	11
4.0410 9/12A, 13A	01690	457	000	04526	1.348	Gemeinde Köngen Oberdorfstraße 2 D-73257 Köngen	184	116	67	0	0	Grunderwerb für NBS, Seitenweg und Wirtschaftsweg
4.0411 9.2 / 12A	06098	1	000	04516	223	1.4/0468/ 01	223	220	3	0	0	Grunderwerb für NBS und Seitenweg
4.0412 9.2 / 12A	02775	9	000	04517	164	1.4/0469/ 01	164	164	0	0	0	Grunderwerb für NBS
4.0413 9.2 / 12A	04978	1	000	04518	246	1.4/0470/ 01	246	238	8	0	0	Grunderwerb für NBS und Wirtschaftsweg
9.2 / 12A						1.4/0470/ 02						
9.2 / 12A						1.4/0470/ 03						
9.2 / 12A						1.4/0470/ 04						
4.0414 9.2 / 12A	06160	2	000	04520	951	1.4/0471/ 01	774	682	91	0	45	Grunderwerb für NBS und Wirtschaftsweg Vorübergehende Inanspruchnahme für Baustellenrandbereich und Baustraße
4.0415 9.2 / 12A	02510	81	000	04521	344	1.4/0472/ 01	227	199	27	0	12	Grunderwerb für NBS und Wirtschaftsweg Vorübergehende Inanspruchnahme für Baustellenrandbereich und Baustraße

Grunderwerbsverzeichnis

Planfeststellungsverfahren PFA 1.4

Stand: 07.06.2006

Gemeinde : Köngen

Gemarkung : Köngen

lfd.Nr.	Grundbuch	BvNr.	Flur	Flurstück Nr.	Fläche	Eigentümer	Erwerbsflächen			dinglich	vorübergehend	Bemerkung
							gesamt	davon für Bahnanlagen	davon für Anlagen Dritter <small>künftiger Eigentümer siehe Anlage 3</small>			
Anlage	Blatt				m ²		m ²	m ²	m ²	m ²		
1	2	3	4	5	7	8	9a	9b	9c	9d	9e	11
9.2 / 12A						1.4/0472/ 02						
4.0416 9.2 / 12A	01758	24	000	04522	1.307	1.4/0473/ 01	792	695	97	0	43	Grunderwerb für NBS und Wirtschaftsweg Vorübergehende Inanspruchnahme für Baustellenrandbereich und Baustraße
9.2 / 12A						1.4/0473/ 02						
4.0417 9.2 / 12A	00682	13	000	04524	1.092	1.4/0474/ 01	616	539	77	0	34	Grunderwerb für NBS und Wirtschaftsweg Vorübergehende Inanspruchnahme für Baustellenrandbereich und Baustraße
9.2 / 12A						1.4/0474/ 02						
9.2 / 12A						1.4/0474/ 03						
9.2 / 12A						1.4/0474/ 04						
9.2 / 12A						1.4/0474/ 05						
9.2 / 12A						1.4/0474/ 06						

Grunderwerbsverzeichnis

Planfeststellungsverfahren PFA 1.4

Stand: 07.06.2006

Gemeinde : Köngen

Gemarkung : Köngen

Ifd.Nr. <i>Anlage</i>	Grund- buch	BvNr.	Flur	Flurstück Nr.	Fläche	Eigentümer	Erwerbsflächen			dinglich	vorüber- gehend	Bemerkung
	Blatt						gesamt	davon für Bahnanlagen	davon für Anlagen Dritter <small>künftiger Eigen- tümer siehe Anlage 3</small>			
<i>Anlage</i>	Band / Heft				m ²		m ²	m ²	m ²	m ²		
1	2	3	4	5	7	8	9a	9b	9c	9d	9e	11
4.0418 9.2 / 12A	06176	1	000	04525	603	1.4/0475/ 01	317	276	40	0	18	Grunderwerb für NBS und Wirtschaftsweg Vorübergehende Inanspruchnahme für Baustellenrandbereich und Baustraße
9.2 / 12A						1.4/0475/ 02						
9.2 / 12A						1.4/0475/ 03						
4.0419 9/12A, 13A	00322	43	000	04527	1.087	1.4/0477/ 01	563	491	72	0	32	Grunderwerb für NBS und Wirtschaftsweg Vorübergehende Inanspruchnahme für Baustellenrandbereich und Baustraße
9/12A, 13A						1.4/0477/ 02						
4.0420 9/12A, 13A	02086	15	000	04528	686	1.4/0478/ 01	348	305	44	0	19	Grunderwerb für NBS und Wirtschaftsweg Vorübergehende Inanspruchnahme für Baustellenrandbereich und Baustraße
4.0421 9/12A, 13A	01837	35	000	04529	813	1.4/0479/ 01	395	343	52	0	23	Grunderwerb für NBS und Wirtschaftsweg Vorübergehende Inanspruchnahme für Baustellenrandbereich und Baustraße
9/12A, 13A						1.4/0479/ 02						
9/12A, 13A						1.4/0479/ 03						

Grunderwerbsverzeichnis

Planfeststellungsverfahren PFA 1.4

Stand: 07.06.2006

Gemeinde : Köngen

Gemarkung : Köngen

lfd.Nr.	Grundbuch	BvNr.	Flur	Flurstück Nr.	Fläche	Eigentümer	Erwerbsflächen			dinglich	vorübergehend	Bemerkung
							gesamt	davon für Bahnanlagen	davon für Anlagen Dritter			
Anlage	Blatt				m ²		m ²	m ²	m ²	m ²	m ²	
1	2	3	4	5	7	8	9a	9b	9c	9d	9e	11
9/12A,13A						1.4/0479/ 04						
4.0422 9/12A,13A	05789	2	000	04530	847	1.4/0480/ 01	414	359	55	0	24	Grunderwerb für NBS und Wirtschaftsweg Vorübergehende Inanspruchnahme für Baustellenrandbereich und Baustraße
4.0423 9.2 / 13A	01548	8	000	04531	1.043	1.4/0481/ 01	508	442	66	0	30	Grunderwerb für NBS und Wirtschaftsweg Vorübergehende Inanspruchnahme für Baustellenrandbereich und Baustraße
4.0424 9.2 / 13A	02278	8	000	04532	566	1.4/0482/ 01	293	254	39	0	17	Grunderwerb für NBS und Wirtschaftsweg Vorübergehende Inanspruchnahme für Baustellenrandbereich und Baustraße
9.2 / 13A						1.4/0482/ 02						
9.2 / 13A						1.4/0482/ 03						
4.0425 9.2 / 13A	02006	4	000	04533	1.052	1.4/0483/ 01	538	464	75	0	34	Grunderwerb für NBS und Wirtschaftsweg Vorübergehende Inanspruchnahme für Baustellenrandbereich und Baustraße
4.0426 9.2 / 13A	06037	1	000	04535	1.212	1.4/0485/ 01	664	569	94	0	42	Grunderwerb für NBS und Wirtschaftsweg Vorübergehende Inanspruchnahme für Baustellenrandbereich und Baustraße
9.2 / 13A						1.4/0485/ 02						

Grunderwerbsverzeichnis
Planfeststellungsverfahren PFA 1.4

Stand: 07.06.2006

Gemeinde : Köngen

Gemarkung : Köngen

Ifd.Nr. Anlage	Grund- buch Blatt	BvNr.	Flur	Flurstück Nr.	Fläche	Eigentümer	Erwerbsflächen			dinglich	vorüber- gehend	Bemerkung
							gesamt	davon für Bahnanlagen	davon für Anlagen Dritter <small>künftiger Eigen- tümer siehe Anlage 3</small>			
1	2	3	4	5	7	8	9a	9b	9c	9d	9e	11
4.0427 9.2 / 13A	01690	458	000	04534	278	Gemeinde Köngen Oberdorfstraße 2 D-73257 Köngen	162	141	21	0	9	Grundenwerb für NBS und Wirtschaftsweg Vorübergehende Inanspruchnahme für Baustellenrandbereich und Baustraße
4.0428 9.2 / 13A	02842	2	000	04536	567	1.4/0486/ 01	330	273	57	0	21	Grundenwerb für NBS und Wirtschaftsweg Vorübergehende Inanspruchnahme für Baustellenrandbereich und Baustraße
4.0429 9.2 / 13A	02842	1	000	04537	502	1.4/0487/ 01	320	240	80	0	15	Grundenwerb für NBS und Wirtschaftsweg Vorübergehende Inanspruchnahme für Baustellenrandbereich und Baustraße
4.0430 9.2 / 13A	04963	3	000	04538	782	1.4/0488/ 01	574	328	246	0	27	Grundenwerb für NBS und Wirtschaftsweg Vorübergehende Inanspruchnahme für Baustellenrandbereich und Baustraße
4.0431 9.2 / 13A	05830	2	000	04539	530	1.4/0489/ 01	431	275	157	0	19	Grundenwerb für NBS und Wirtschaftsweg Vorübergehende Inanspruchnahme für Baustellenrandbereich und Baustraße
4.0432 9.2 / 13A	08020	2	000	04540	964	1.4/0490/ 01	777	511	266	0	44	Grundenwerb für NBS und Wirtschaftsweg Vorübergehende Inanspruchnahme für Baustellenrandbereich und Baustraße
4.0433 9.2 / 13A	02360	5	000	04541	652	1.4/0491/ 01	526	371	155	0	25	Grundenwerb für NBS und Wirtschaftsweg Vorübergehende Inanspruchnahme für Baustellenrandbereich und Baustraße
9.2 / 13A						1.4/0491/ 02						
9.2 / 13A						1.4/0491/ 03						

Grunderwerbsverzeichnis

Planfeststellungsverfahren PFA 1.4

Stand: 07.06.2006

Gemeinde : Köngen

Gemarkung : Köngen

lfd.Nr.	Grundbuch	BvNr.	Flur	Flurstück Nr.	Fläche	Eigentümer	Erwerbsflächen			dinglich	vorübergehend	Bemerkung
							gesamt	davon für Bahnanlagen	davon für Anlagen Dritter <small>künftiger Eigentümer siehe Anlage 3</small>			
<i>Anlage</i>	Blatt				m ²		m ²	m ²	m ²	m ²		
1	2	3	4	5	7	8	9a	9b	9c	9d	9e	11
9.2 / 13A						1.4/0491/ 04						
9.2 / 13A						1.4/0491/ 05						
9.2 / 13A						1.4/0491/ 06						
4.0434 9.2 / 13A	05598	1	000	04542	771	1.4/0492/ 01	684	474	209	0	26	Grunderwerb für NBS und Wirtschaftsweg Vorübergehende Inanspruchnahme für Baustellenrandbereich und Baustraße
9.2 / 13A						1.4/0492/ 02						
9.2 / 13A						1.4/0492/ 03						
9.2 / 13A						1.4/0492/ 04						
9.2 / 13A						1.4/0492/ 05						
9.2 / 13A						1.4/0492/ 06						
4.0435 9.2 / 13A	06027	1	000	04543	962	1.4/0493/ 01	302	45	257	0	82	Grunderwerb für NBS und Wirtschaftsweg Vorübergehende Inanspruchnahme für Baustellenrandbereich und Baustraße

Grunderwerbsverzeichnis

Planfeststellungsverfahren PFA 1.4

Stand: 07.06.2006

Gemeinde : Köngen

Gemarkung : Köngen

Ifd.Nr.	Grundbuch	BvNr.	Flur	Flurstück Nr.	Fläche	Eigentümer	Erwerbsflächen			dinglich	vorübergehend	Bemerkung
							gesamt	davon für Bahnanlagen	davon für Anlagen Dritter			
Anlage	Blatt											
Anlage	Band / Heft				m ²		m ²	m ²	m ²	m ²	m ²	
1	2	3	4	5	7	8	9a	9b	9c	9d	9e	11
9.2 / 13A						1.4/0493/ 02						
4.0436 9.2 / 13A	01690	459	000	04544	363	Gemeinde Köngen Oberdorfstraße 2 D-73257 Köngen	155	108	47	0	8	Grunderwerb für NBS und Wirtschaftsweg Vorübergehende Inanspruchnahme für Baustellenrandbereich und Baustraße
4.0437 9.2 / 13A	06156	3	000	04565	871	1.4/0502/ 01	5	0	5	0	39	Grunderwerb für Wirtschaftsweg Vorübergehende Inanspruchnahme für Baustellenrandbereich
9.2 / 13A						1.4/0502/ 02						
9.2 / 13A						1.4/0502/ 03						
4.0438 9.2 / 13A	01690	461	000	04561	432	Gemeinde Köngen Oberdorfstraße 2 D-73257 Köngen	75	3	73	0	39	Grunderwerb für Wirtschaftsweg Vorübergehende Inanspruchnahme für Baustellenrandbereich
4.0439 9.2 / 13A	00353	22	000	04546	3.219	1.4/0495/ 01	2.583	1.975	608	0	161	Grunderwerb für NBS und Wirtschaftsweg Vorübergehende Inanspruchnahme für Baustellenrandbereich und Baustraße
9.2 / 13A						1.4/0495/ 02						
4.0440 9.2 / 13A	01690	460	000	04548	194	Gemeinde Köngen Oberdorfstraße 2 D-73257 Köngen	122	96	26	0	9	Grunderwerb für NBS und Wirtschaftsweg Vorübergehende Inanspruchnahme für Baustellenrandbereich und Baustraße

Grunderwerbsverzeichnis
Planfeststellungsverfahren PFA 1.4

Stand: 07.06.2006

Gemeinde : Köngen

Gemarkung : Köngen

lfd.Nr.	Grundbuch	BvNr.	Flur	Flurstück Nr.	Fläche	Eigentümer	Erwerbsflächen			dinglich	vorübergehend	Bemerkung
							gesamt	davon für Bahnanlagen	davon für Anlagen Dritter <small>künftiger Eigentümer siehe Anlage 3</small>			
Anlage	Blatt				m ²		m ²	m ²	m ²	m ²		
1	2	3	4	5	7	8	9a	9b	9c	9d	9e	11
4.0441 9.2 / 13A	01690	45	000	04560	2.311	Gemeinde Köngen Oberdorfstraße 2 D-73257 Köngen	1.105	445	660	0	165	Grunderwerb für NBS und Wirtschaftsweg Vorübergehende Inanspruchnahme für Baustellenrandbereich und Baustraße
4.0446 9.2 / 13A	01918	165	000	02949	94.536	Regierungspräsidium Stuttgart Ruppmanstraße 21 D-70565 Stuttgart	0	0	0	0	1.262	Vorübergehende Inanspruchnahme für Baustellenrandbereich
4.1302 9.2/10A, 19	01320	63	000	06330	46.079	1.4/5615/ 01	0	0	0	1.304	0	Dingl. Belastung für LBP-Maßnahmen
4.1303 9.2 / 19	01576	10	000	06337	1.677	1.4/5616/ 01	0	0	0	1.677	0	Dingl. Belastung für LBP-Maßnahmen
4.1304 9.2 / 19	05433	2	000	06338	1.616	1.4/5617/ 01	0	0	0	1.616	0	Dingl. Belastung für LBP-Maßnahmen
4.1305 9.2 / 19	00911	24	000	06341	644	1.4/5618/ 01	0	0	0	157	0	Dingl. Belastung für LBP-Maßnahmen
9.2 / 19						1.4/5618/ 02						
9.2 / 19						1.4/5618/ 03						
9.2 / 19						1.4/5618/ 04						

Grunderwerbsverzeichnis
Planfeststellungsverfahren PFA 1.4

Stand: 07.06.2006

Gemeinde : Köngen

Gemarkung : Köngen

Ifd.Nr.	Grundbuch	BvNr.	Flur	Flurstück Nr.	Fläche	Eigentümer	Erwerbsflächen			dinglich	vorübergehend	Bemerkung
							gesamt	davon für Bahnanlagen	davon für Anlagen Dritter			
Anlage	Blatt				m ²		m ²	m ²	m ²	m ²		
1	2	3	4	5	7	8	9a	9b	9c	9d	9e	11
9.2 / 19						1.4/5618/ 05						
4.1306 9.2 / 19	02415	3	000	06342	1.131	1.4/5619/ 01	0	0	0	265	0	Dingl. Belastung für LBP-Maßnahmen
9.2 / 19						1.4/5619/ 02						
9.2 / 19						1.4/5619/ 03						
4.1307 9.2 / 19	01320	64	000	06350	5.431	1.4/5620/ 01	0	0	0	1.151	0	Dingl. Belastung für LBP-Maßnahmen
4.1411 9.2 / 12A	05658	2	000	04641	2.168	1.4/0518/ 01	0	0	0	6	0	Dingl. Belastung für LBP-Maßnahmen GEÄNDERT im 1. Änderungsverfahren: Änderung dingliche Belastung für LBP-Maßnahmen
9.2 / 12A						1.4/0518/ 02						
9.2 / 12A						1.4/0518/ 03						
4.1412 9.2 / 12A	05398	2	000	04642	462	1.4/0519/ 01	0	0	0	114	0	Dingl. Belastung für LBP-Maßnahmen GEÄNDERT im 1. Änderungsverfahren: Änderung dingliche Belastung für LBP-Maßnahmen

Grunderwerbsverzeichnis
Planfeststellungsverfahren PFA 1.4

Stand: 07.06.2006

Gemeinde : Köngen

Gemarkung : Köngen

lfd.Nr. Anlage	Grund- buch	BvNr.	Flur	Flurstück Nr.	Fläche	Eigentümer	Erwerbsflächen			dinglich	vorüber- gehend	Bemerkung
	Blatt						gesamt	davon für Bahnanlagen	davon für Anlagen Dritter			
Anlage	Band / Heft				m ²		m ²	m ²	m ²	m ²		
1	2	3	4	5	7	8	9a	9b	9c	9d	9e	11
9.2 / 12A						1.4/0519/ 02						
9.2 / 12A						1.4/0519/ 03						
9.2 / 12A						1.4/0519/ 04						
9.2 / 12A						1.4/0519/ 05						
9.2 / 12A						1.4/0519/ 06						
4.1413 9.2 / 12A	05398	1	000	04643	3.116	1.4/0520/ 01	0	0	0	3.116	0	Dingl. Belastung für LBP-Maßnahmen
9.2 / 12A						1.4/0520/ 02						
9.2 / 12A						1.4/0520/ 03						
9.2 / 12A						1.4/0520/ 04						
9.2 / 12A						1.4/0520/ 05						

Grunderwerbsverzeichnis

Planfeststellungsverfahren PFA 1.4

Stand: 07.06.2006

Gemeinde : Köngen

Gemarkung : Köngen

Ifd.Nr.	Grundbuch	BvNr.	Flur	Flurstück Nr.	Fläche	Eigentümer	Erwerbsflächen			dinglich	vorübergehend	Bemerkung
							gesamt	davon für Bahnanlagen	davon für Anlagen Dritter			
Anlage	Blatt				m ²		m ²	m ²	m ²	m ²		
1	2	3	4	5	7	8	9a	9b	9c	9d	9e	11
9.2 / 12A						1.4/0520/ 06						
4.1414 9.2 / 12A	01690	470	000	04644/002	1.747	Gemeinde Köngen Oberdorfstraße 2 D-73257 Köngen	0	0	0	1.747	0	Dingl. Belastung für LBP-Maßnahmen
4.1415 9.2/12A,21	02617	2	000	04645	995	1.4/5591/ 01	0	0	0	724	0	Dingl. Belastung für LBP-Maßnahmen GEÄNDERT im 1. Änderungsverfahren: Änderung dingliche Belastung für LBP-Maßnahmen
9.2/12A,21						1.4/5591/ 02						
4.1416 9.2/12A,21	01016	28	000	04646	330	1.4/5592/ 01	0	0	0	252	0	Dingl. Belastung für LBP-Maßnahmen GEÄNDERT im 1. Änderungsverfahren: Änderung dingliche Belastung für LBP-Maßnahmen
9.2/12A,21						1.4/5592/ 02						
4.1417 9.2/12A,21	01837	39	000	04647	335	1.4/5593/ 01	0	0	0	232	0	Dingl. Belastung für LBP-Maßnahmen GEÄNDERT im 1. Änderungsverfahren: Änderung dingliche Belastung für LBP-Maßnahmen
9.2/12A,21						1.4/5593/ 02						
9.2/12A,21						1.4/5593/ 03						

Grunderwerbsverzeichnis

Planfeststellungsverfahren PFA 1.4

Stand: 07.06.2006

Gemeinde : Köngen

Gemarkung : Köngen

lfd.Nr.	Grundbuch	BvNr.	Flur	Flurstück Nr.	Fläche	Eigentümer	Erwerbsflächen			dinglich	vorübergehend	Bemerkung
							gesamt	davon für Bahnanlagen	davon für Anlagen Dritter			
Anlage	Blatt											
Anlage	Band / Heft				m ²		m ²	m ²	m ²	m ²	m ²	
1	2	3	4	5	7	8	9a	9b	9c	9d	9e	11
9.2/12A,21						1.4/5593/ 04						
4.1418 9.2/12A,21	05588	4	000	04648	190	1.4/5597/ 01	0	0	0	141	0	Dingl. Belastung für LBP-Maßnahmen GEÄNDERT im 1. Änderungsverfahren: Änderung dingliche Belastung für LBP-Maßnahmen
4.1419 9.2/21	04318	4	000	04649	259	1.4/5598/ 01	0	0	0	174	0	Dingl. Belastung für LBP-Maßnahmen GEÄNDERT im 1. Änderungsverfahren: Änderung dingliche Belastung für LBP-Maßnahmen
4.1420 9.2/21	00988	22	000	04650	242	1.4/5599/ 01	0	0	0	172	0	Dingl. Belastung für LBP-Maßnahmen GEÄNDERT im 1. Änderungsverfahren: Änderung dingliche Belastung für LBP-Maßnahmen
4.1421 9.2/21	05818	2	000	04651	703	1.4/5600/ 01	0	0	0	484	0	Dingl. Belastung für LBP-Maßnahmen GEÄNDERT im 1. Änderungsverfahren: Änderung dingliche Belastung für LBP-Maßnahmen
9.2/21						1.4/5600/ 02						
9.2/21						1.4/5600/ 03						
9.2/21						1.4/5600/ 04						
9.2/21						1.4/5600/ 05						

Grunderwerbsverzeichnis

Planfeststellungsverfahren PFA 1.4

Stand: 07.06.2006

Gemeinde : Köngen

Gemarkung : Köngen

Ifd.Nr.	Grundbuch	BvNr.	Flur	Flurstück Nr.	Fläche	Eigentümer	Erwerbsflächen			dinglich	vorübergehend	Bemerkung
							gesamt	davon für Bahnanlagen	davon für Anlagen Dritter			
Anlage	Blatt				m ²		m ²	m ²	m ²	m ²		
1	2	3	4	5	7	8	9a	9b	9c	9d	9e	11
4.1422	01156	19	000	04652	400	1.4/5601/01	0	0	0	162	0	Dingl. Belastung für LBP-Maßnahmen GEÄNDERT im 1. Änderungsverfahren: Änderung dingliche Belastung für LBP-Maßnahmen
9.2/21						1.4/5601/02						
4.1423	06140	1	000	04653	423	1.4/5602/01	0	0	0	170	0	Dingl. Belastung für LBP-Maßnahmen GEÄNDERT im 1. Änderungsverfahren: Änderung dingliche Belastung für LBP-Maßnahmen
9.2/21						1.4/5602/02						
9.2/21						1.4/5602/03						
9.2/21						1.4/5602/04						
9.2/21						1.4/5602/05						
4.1424	00547	38	000	04654	420	1.4/5603/01	0	0	0	148	0	Dingl. Belastung für LBP-Maßnahmen GEÄNDERT im 1. Änderungsverfahren: Änderung dingliche Belastung für LBP-Maßnahmen
9.2/21						1.4/5603/02						

Grunderwerbsverzeichnis

Planfeststellungsverfahren PFA 1.4

Stand: 07.06.2006

Gemeinde : Köngen

Gemarkung : Köngen

lfd.Nr.	Grundbuch	BvNr.	Flur	Flurstück Nr.	Fläche	Eigentümer	Erwerbsflächen			dinglich	vorübergehend	Bemerkung
							gesamt	davon für Bahnanlagen	davon für Anlagen Dritter			
<i>Anlage</i>	Blatt				m ²		m ²	m ²	m ²	m ²		
1	2	3	4	5	7	8	9a	9b	9c	9d	9e	11
4.1425	00871	51	000	04655	475	1.4/5604/ 01	0	0	0	268	0	Dingl. Belastung für LBP-Maßnahmen GEÄNDERT im 1. Änderungsverfahren: Änderung dingliche Belastung für LBP-Maßnahmen
9.2 / 21						1.4/5604/ 02						
9.2 / 21						1.4/5604/ 03						
4.1426	01690	1758	000	04656	700	Gemeinde Köngen	0	0	0	389	0	Dingl. Belastung für LBP-Maßnahmen GEÄNDERT im 1. Änderungsverfahren: Änderung dingliche Belastung für LBP-Maßnahmen
9.2 / 21						Oberdorfstraße 2 D-73257 Köngen						
4.1427	00547	15	000	04657	714	1.4/5606/ 01	0	0	0	287	0	Dingl. Belastung für LBP-Maßnahmen GEÄNDERT im 1. Änderungsverfahren: Änderung dingliche Belastung für LBP-Maßnahmen
9.2 / 21						1.4/5606/ 02						
4.1428	07153	1	000	04658	525	1.4/5607/ 01	0	0	0	179	0	Dingl. Belastung für LBP-Maßnahmen GEÄNDERT im 1. Änderungsverfahren: Änderung dingliche Belastung für LBP-Maßnahmen
9.2 / 21						1.4/5607/ 02						
4.1429	05206	7	000	04659	833	1.4/5608/ 01	0	0	0	286	0	Dingl. Belastung für LBP-Maßnahmen GEÄNDERT im 1. Änderungsverfahren: Änderung dingliche Belastung für LBP-Maßnahmen
9.2 / 21												

Grunderwerbsverzeichnis
Planfeststellungsverfahren PFA 1.4

Stand: 07.06.2006

Gemeinde : Köngen

Gemarkung : Köngen

lfd.Nr.	Grundbuch	BvNr.	Flur	Flurstück Nr.	Fläche	Eigentümer	Erwerbsflächen			dinglich	vorübergehend	Bemerkung
							gesamt	davon für Bahnanlagen	davon für Anlagen Dritter <small>künftiger Eigentümer siehe Anlage 3</small>			
Anlage	Blatt				m ²		m ²	m ²	m ²	m ²		
1	2	3	4	5	7	8	9a	9b	9c	9d	9e	11
4.1430	05522	1	000	04660	802		0	0	0	238	0	Dingl. Belastung für LBP-Maßnahmen GEÄNDERT im 1. Änderungsverfahren: Änderung dingliche Belastung für LBP-Maßnahmen
9.2/21						1.4/5609/ 01						
9.2/21						1.4/5609/ 02						
9.2/21						1.4/5609/ 03						
9.2/21						1.4/5609/ 04						
9.2/21						1.4/5609/ 05						
4.1431	01156	13	000	04661	417		0	0	0	116	0	Dingl. Belastung für LBP-Maßnahmen GEÄNDERT im 1. Änderungsverfahren: Änderung dingliche Belastung für LBP-Maßnahmen
9.2/21						1.4/5610/ 01						
9.2/21						1.4/5610/ 02						
4.1432	01950	11	000	04662	2.049		0	0	0	693	0	Dingl. Belastung für LBP-Maßnahmen GEÄNDERT im 1. Änderungsverfahren: Änderung dingliche Belastung für LBP-Maßnahmen
9.2/21						1.4/5611/ 01						

Grunderwerbsverzeichnis
Planfeststellungsverfahren PFA 1.4

Stand: 07.06.2006

Gemeinde : Köngen

Gemarkung : Köngen

lfd.Nr.	Grundbuch	BvNr.	Flur	Flurstück Nr.	Fläche	Eigentümer	Erwerbsflächen			dinglich	vorübergehend	Bemerkung
							gesamt	davon für Bahnanlagen	davon für Anlagen Dritter			
Anlage	Blatt				m ²		m ²	m ²	m ²	m ²		
1	2	3	4	5	7	8	9a	9b	9c	9d	9e	11
4.1433 9.2/21	01950	8	000	04664	1.875	1.4/5612/01	0	0	0	474	0	Dingl. Belastung für LBP-Maßnahmen GEÄNDERT im 1. Änderungsverfahren; Änderung dingliche Belastung für LBP-Maßnahmen
4.1434 9.2/21	00678	10	000	04665	1.680	1.4/5613/01	0	0	0	21	0	Dingl. Belastung für LBP-Maßnahmen
9.2/21						1.4/5613/02						
4.1435 9.2/21	01690	463	000	04417	2.615	Gemeinde Köngen Oberdorfstraße 2 D-73257 Köngen	0	0	0	1.165	0	Dingl. Belastung für LBP-Maßnahmen
4.1436 9.2/21	06681	6	000	04418	984	1.4/5572/01	0	0	0	349	0	Dingl. Belastung für LBP-Maßnahmen GEÄNDERT im 1. Änderungsverfahren; Änderung dingliche Belastung für LBP-Maßnahmen
4.1437 9.2/21	06681	1	000	04420	1.241	1.4/5573/01	0	0	0	521	0	Dingl. Belastung für LBP-Maßnahmen GEÄNDERT im 1. Änderungsverfahren; Änderung dingliche Belastung für LBP-Maßnahmen
4.1438 9.2/21	06681	3	000	04421	1.194	1.4/5574/01	0	0	0	618	0	Dingl. Belastung für LBP-Maßnahmen GEÄNDERT im 1. Änderungsverfahren; Änderung dingliche Belastung für LBP-Maßnahmen
4.1439 9.2/21	02058	11	000	04423	1.058	1.4/5575/01	0	0	0	503	0	Dingl. Belastung für LBP-Maßnahmen GEÄNDERT im 1. Änderungsverfahren; Änderung dingliche Belastung für LBP-Maßnahmen
9.2/21						1.4/5575/02						

Grunderwerbsverzeichnis

Planfeststellungsverfahren PFA 1.4

Stand: 07.06.2006

Gemeinde : Köngen

Gemarkung : Köngen

Ifd.Nr. <i>Anlage</i>	Grund- buch Blatt	BvNr.	Flur	Flurstück Nr.	Fläche	Eigentümer	Erwerbsflächen			dinglich	vorüber- gehend	Bemerkung
							gesamt	davon für Bahnanlagen	davon für Anlagen Dritter <small>Künftiger Eigen- tümer siehe Anlage 3</small>			
<i>Anlage</i>	Band / Heft				m ²		m ²	m ²	m ²	m ²		
1	2	3	4	5	7	8	9a	9b	9c	9d	9e	11
4.1440 9.2/21	05787	4	000	04424	777	1.4/5576/01	0	0	0	441	0	Dingl. Belastung für LBP-Maßnahmen GEÄNDERT im 1. Änderungsverfahren: Änderung dingliche Belastung für LBP-Maßnahmen
4.1441 9.2/21	05171	7	000	04426	1.300	1.4/5577/01	0	0	0	570	0	Dingl. Belastung für LBP-Maßnahmen GEÄNDERT im 1. Änderungsverfahren: Änderung dingliche Belastung für LBP-Maßnahmen
4.1442 9.2/21	08441	5	000	04427	983	1.4/5578/01	0	0	0	452	0	Dingl. Belastung für LBP-Maßnahmen GEÄNDERT im 1. Änderungsverfahren: Änderung dingliche Belastung für LBP-Maßnahmen
9.2/21						1.4/5578/02						
4.1443 9.2/21	01690	1897	000	04428	935	Gemeinde Köngen Oberdorfstraße 2 D-73257 Köngen	0	0	0	384	0	Dingl. Belastung für LBP-Maßnahmen GEÄNDERT im 1. Änderungsverfahren: Änderung dingliche Belastung für LBP-Maßnahmen
4.1444 9.2/21	06117	5	000	04429	799	1.4/5580/01	0	0	0	319	0	Dingl. Belastung für LBP-Maßnahmen GEÄNDERT im 1. Änderungsverfahren: Änderung dingliche Belastung für LBP-Maßnahmen
9.2/21						1.4/5580/02						
4.1445 9.2/21	06117	3	000	04430	827	1.4/5581/01	0	0	0	264	0	Dingl. Belastung für LBP-Maßnahmen GEÄNDERT im 1. Änderungsverfahren: Änderung dingliche Belastung für LBP-Maßnahmen
9.2/21						1.4/5581/02						



Gemarkung Unterensingen
Flur 000

Grunderwerbsverzeichnis

Planfeststellungsverfahren PFA 1.4

Stand: 11.01.2006

Gemeinde : Unterensingen

Gemarkung : Unterensingen

lfd.Nr.	Grundbuch	BvNr.	Flur	Flurstück Nr.	Fläche	Eigentümer	Erwerbsflächen			dinglich	vorübergehend	Bemerkung
							gesamt	davon für Bahnanlagen	davon für Anlagen Dritter			
Anlage	Blatt				m ²		m ²	m ²	m ²	m ²	m ²	
1	2	3	4	5	7	8	9a	9b	9c	9d	9e	11
4.0442 9.2 / 13A	00341	168	000	01383	300	Gemeinde Unterensingen Kirchstraße 31 D-72669 Unterensingen	12	0	12	0	0	Grunderwerb für Wirtschaftsweg
4.0443 9/13A,22A	00341	770	000	01373	2.998	Gemeinde Unterensingen Kirchstraße 31 D-72669 Unterensingen	44	0	44	0	117	Grunderwerb für Wirtschaftsweg Vorübergehende Inanspruchnahme für Baustellenrandbereich
4.0444 9/13A,22A	00546	20	000	01365	40.173	Landesamt für Straßenwesen Baden-Württemberg Kraillenshaldestraße 44 D-70469 Stuttgart	4.481	4.481	0	6.101	27.591	Grunderwerb für NBS und BAB Vorübergehende Inanspruchnahme für Baustellenrandbereich Dingl. Belastung für Entw. der NBS, LBP-Maßnahmen und Telekom
4.0445 9/13A,22A	00546	19	000	01363	13.951	Landesamt für Straßenwesen Baden-Württemberg Kraillenshaldestraße 44 D-70469 Stuttgart	28	28	0	524	219	Grunderwerb für NBS und BAB Vorübergehende Inanspruchnahme für Baustellenrandbereich Dingl. Belastung für Entw. der NBS
4.0450 9/13A,14A	00546	10	000	01349/001	57.590	Landesamt für Straßenwesen Baden-Württemberg Kraillenshaldestraße 44 D-70469 Stuttgart	4.445	4.445	0	11.155	34.501	Grunderwerb für NBS Vorübergehende Inanspruchnahme für Baustellenrandbereich Dingl. Belastung für LBP-Maßnahmen
4.0451 9/13A,14A	00341	151	000	01422	6.469	Gemeinde Unterensingen Kirchstraße 31 D-72669 Unterensingen	620	248	372	115	1.035	Grunderwerb für NBS Vorübergehende Inanspruchnahme für Baustellenrandbereich Dingl. Belastung für LBP-Maßnahmen
4.0452 9/13A,14A	02160	3	000	01349/004	594	1.4/5767/01	594	594	0	0	0	Grunderwerb für NBS
4.0453 9/13A,14A	02160	4	000	01349/006	2.316	1.4/5768/01	638	634	4	1.678	321	Grunderwerb für NBS und Rückbau Wirtschaftsweg Vorübergehende Inanspruchnahme für Leitungen Dingl. Belastung für Elektro, LBP-Maßnahmen und Telekom
4.0454 9.2 / 14A	03249	19	000	01327	1.714	1.4/0945/01	74	66	8	187	198	GEÄNDERT im 1. Änderungsverfahren Grunderwerb für NBS und Verlegung Wirtschaftsweg Vorübergehende Inanspruchnahme für Leitungen Dingl. Belastung für Entw. der NBS, LBP-Maßnahmen und Telekom

Grunderwerbsverzeichnis

Planfeststellungsverfahren PFA 1.4

Stand: 11.01.2006

Gemeinde : Unterensingen

Gemarkung : Unterensingen

lfd.Nr.	Grundbuch	BvNr.	Flur	Flurstück Nr.	Fläche	Eigentümer	Erwerbsflächen			dinglich	vorübergehend	Bemerkung
							gesamt	davon für Bahnanlagen	davon für Anlagen Dritter			
Anlage	Blatt				m ²		m ²	m ²	m ²	m ²		
1	2	3	4	5	7	8	9a	9b	9c	9d	9e	11
4.0455 9.2 / 14A	00456	39	000	01348	947	1.4/0959/01	947	947	0	0	0	Grunderwerb für NBS
4.0456 9.2 / 14A	01091	1	000	01328	901	Staatl. Vermögens- und Hochbauamt Rotebühlstraße 100 D-70178 Stuttgart	33	0	33	0	52	GEÄNDERT im 1. Änderungsverfahren Grunderwerb für Verlegung Wirtschaftsweg Vorübergehende Inanspruchnahme für Baustellenrandbereich
4.0457 9.2 / 14A	03188	2	000	01347	795	1.4/0958/01	795	791	4	0	0	GEÄNDERT im 1. Änderungsverfahren Grunderwerb für NBS und Verlegung Wirtschaftsweg
4.0458 9.2 / 14A	02247	2	000	01329	1.161	Staatl. Vermögens- und Hochbauamt Rotebühlstraße 100 D-70178 Stuttgart	17	0	17	0	85	GEÄNDERT im 1. Änderungsverfahren Grunderwerb für Verlegung Wirtschaftsweg Vorübergehende Inanspruchnahme für Baustellenrandbereich
4.0459 9.2 / 14A	03262	13	000	01344	726	1.4/0957/01	678	660	18	48	48	GEÄNDERT im 1. Änderungsverfahren Grunderwerb für NBS und Verlegung Wirtschaftsweg Vorübergehende Inanspruchnahme für Leitungen Dingl. Belastung für Elektro und Telekom
4.0460 9.2 / 14A	00341	141	000	01341	1.984	Gemeinde Unterensingen Kirchstraße 31 D-72669 Unterensingen	621	521	100	0	1.066	Grunderwerb für NBS und Rückbau Wirtschaftsweg Vorübergehende Inanspruchnahme für Leitungen
4.0461 9.2 / 14A	03262	8	000	01342	4.942	1.4/0956/01	3.605	3.043	563	1.329	471	Grunderwerb für NBS und Seitenweg Vorübergehende Inanspruchnahme für Leitungen Dingl. Belastung für Elektro, LBP-Maßnahmen und Telekom
4.0462 9.2 / 14A	00546	10	000	01349	31.188	Landesamt für Straßenwesen Baden-Württemberg Krailenshaldenstraße 44 D-70469 Stuttgart	75	75	0	3.737	7.219	Grunderwerb für NBS, Seitenweg und BAB Vorübergehende Inanspruchnahme für Baustellenbereich und Baustraße Dingl. Belastung für LBP-Maßnahmen
4.0463 9.2 / 14A	00887	29	000	01336	2.284	1.4/0952/01	0	0	0	19	0	Dingl. Belastung für LBP-Maßnahmen

Grunderwerbsverzeichnis

Planfeststellungsverfahren PFA 1.4

Stand: 11.01.2006

Gemeinde : Unterensingen

Gemarkung : Unterensingen

Ifd.Nr. Anlage	Grund- buch	BvNr.	Flur	Flurstück Nr.	Fläche	Eigentümer	Erwerbsflächen			dinglich	vorüber- gehend	Bemerkung
	Blatt						gesamt	davon für Bahnanlagen	davon für Anlagen Dritter <small>künftiger Eigen- tümer siehe Anlage 3</small>			
Anlage	Band / Heft				m ²		m ²	m ²	m ²	m ²		
1	2	3	4	5	7	8	9a	9b	9c	9d	9e	11
9.2/14A						1.4/0952/02						
4.0464 9.2/14A	00398	18	000	01337	1.005	1.4/0953/01	0	0	0	3	0	Dingl. Belastung für LBP-Maßnahmen
9.2/14A						1.4/0953/02						
4.0465 9.2/14A	01086	33	000	01340	8.640	1.4/0954/01	8.017	5.132	2.886	623	317	Grunderwerb für NBS und Seitenweg Vorübergehende Inanspruchnahme für Leitungen Dingl. Belastung für Elektro, LBP-Maßnahmen und Telekom
4.0466 9.2/14A	00224	25	000	01316	1.134	1.4/0944/01	0	0	0	99	47	Vorübergehende Inanspruchnahme für Leitungen Dingl. Belastung für Elektro und LBP-Maßnahmen
4.0467 9.2/14A	00837	116	000	01315	723	G.u.P. Röhm & Söhne GmbH & Co Schäferhauser Straße 16 D-73240 Wendlingen am Neckar	0	0	0	99	58	Vorübergehende Inanspruchnahme für Leitungen Dingl. Belastung für Elektro und LBP-Maßnahmen
4.0468 9.2/14A	00275	27	000	01314	628	1.4/0942/01	6	6	0	128	95	Grunderwerb für NBS Vorübergehende Inanspruchnahme für Baustellenrandbereich und Baustraße Dingl. Belastung für Elektro und LBP-Maßnahmen
4.0469 9.2/14A	00275	25	000	01313	498	1.4/0941/01	87	87	0	101	84	Grunderwerb für NBS Vorübergehende Inanspruchnahme für Leitungen Dingl. Belastung für Elektro und Telekom
4.0470 9.2/14A	02763	14	000	01312	573	1.4/0940/01	250	250	0	104	79	Grunderwerb für NBS Vorübergehende Inanspruchnahme für Leitungen Dingl. Belastung für Elektro, LBP-Maßnahmen und Telekom

Grunderwerbsverzeichnis

Planfeststellungsverfahren PFA 1.4

Stand: 11.01.2006

Gemeinde : Unterensingen

Gemarkung : Unterensingen

lfd.Nr.	Grundbuch	BvNr.	Flur	Flurstück Nr.	Fläche	Eigentümer	Erwerbsflächen			dinglich	vorübergehend	Bemerkung
							gesamt	davon für Bahnanlagen	davon für Anlagen Dritter <small>künftiger Eigentümer siehe Anlage 3</small>			
Anlage	Blatt				m ²		m ²	m ²	m ²	m ²		
1	2	3	4	5	7	8	9a	9b	9c	9d	9e	11
4.0471 9.2 / 14A	00341	83	000	01311	812	Gemeinde Unterensingen Kirchstraße 31 D-72669 Unterensingen	456	27	428	248	231	Grunderwerb für NBS Vorübergehende Inanspruchnahme für Baustellenrandbereich und Leitungen Dingl. Belastung für Elektro, LBP-Maßnahmen und Telekom
4.0472 9.2 / 14A	00341	145	000	01310	560	Gemeinde Unterensingen Kirchstraße 31 D-72669 Unterensingen	0	0	0	27	0	Dingl. Belastung für Elektro und LBP-Maßnahmen
4.0473 9/14A,23A	00837	36	000	01299	4.032	G.u.P. Röhm & Söhne GmbH & Co Schäferhauser Straße 16 D-73240 Wendlingen am Neckar	0	0	0	4.032	0	GEÄNDERT im 1. Änderungsverfahren Dingl. Belastung für LBP-Maßnahmen
4.0474 9/14A,23A	00568	1	000	01300	859	1.4/5414/ 01	0	0	0	859	0	GEÄNDERT im 1. Änderungsverfahren Dingl. Belastung für LBP-Maßnahmen
9/14A,23A						1.4/5414/ 02						
9/14A,23A						1.4/5414/ 03						
4.0475 9/14A,23A	03187	1	000	01301	1.089	1.4/5415/ 01	0	0	0	1.089	0	GEÄNDERT im 1. Änderungsverfahren Dingl. Belastung für LBP-Maßnahmen
4.0476 9/14A,23A	00837	96	000	01302	1.634	G.u.P. Röhm & Söhne GmbH & Co Schäferhauser Straße 16 D-73240 Wendlingen am Neckar	0	0	0	1.634	0	GEÄNDERT im 1. Änderungsverfahren Dingl. Belastung für LBP-Maßnahmen
4.0477 9.2 / 23A	00341	139	000	01275/002	559	Gemeinde Unterensingen Kirchstraße 31 D-72669 Unterensingen	0	0	0	355	0	GEÄNDERT im 1. Änderungsverfahren Dingl. Belastung für LBP-Maßnahmen

Grunderwerbsverzeichnis

Planfeststellungsverfahren PFA 1.4

Stand: 11.01.2006

Gemeinde : Unterensingen

Gemarkung : Unterensingen

lfd.Nr.	Grundbuch Blatt	BvNr.	Flur	Flurstück Nr.	Fläche	Eigentümer	Erwerbsflächen			dinglich	vorüber- gehend	Bemerkung
							gesamt	davon für Bahnanlagen	davon für Anlagen Dritter <small>künftiger Eigen- tümer siehe Anlage 3</small>			
Anlage	Band / Heft				m ²		m ²	m ²	m ²	m ²		
1	2	3	4	5	7	8	9a	9b	9c	9d	9e	11
4.0478 9.2 / 23A	00341	136	000	01303	763	Gemeinde Unterensingen Kirchstraße 31 D-72669 Unterensingen	0	0	0	9	0	GEÄNDERT im 1. Änderungsverfahren Dingl. Belastung für LBP-Maßnahmen
4.0479 9.2 / 23A	00837	75	000	01276	7.417	G.u.P. Röhm & Söhne GmbH & Co Schäferhauser Straße 16 D-73240 Wendlingen am Neckar	0	0	0	7.417	0	GEÄNDERT im 1. Änderungsverfahren Dingl. Belastung für LBP-Maßnahmen
4.0480 9.2 / 23A	00837	101	000	01277	1.596	G.u.P. Röhm & Söhne GmbH & Co Schäferhauser Straße 16 D-73240 Wendlingen am Neckar	0	0	0	1.596	0	GEÄNDERT im 1. Änderungsverfahren Dingl. Belastung für LBP-Maßnahmen
4.0481 9.2 / 23A	00837	93	000	01278	3.031	G.u.P. Röhm & Söhne GmbH & Co Schäferhauser Straße 16 D-73240 Wendlingen am Neckar	0	0	0	3.031	0	GEÄNDERT im 1. Änderungsverfahren Dingl. Belastung für LBP-Maßnahmen
4.0482 9.2 / 23A	02220	18	000	01279	1.102	1.4/5405/01	0	0	0	1.102	0	GEÄNDERT im 1. Änderungsverfahren Dingl. Belastung für LBP-Maßnahmen
4.0483 9.2 / 23A	00837	107	000	01280	1.354	G.u.P. Röhm & Söhne GmbH & Co Schäferhauser Straße 16 D-73240 Wendlingen am Neckar	0	0	0	1.354	0	GEÄNDERT im 1. Änderungsverfahren Dingl. Belastung für LBP-Maßnahmen
4.0484 9.2 / 23A	00837	120	000	01281	1.242	G.u.P. Röhm & Söhne GmbH & Co Schäferhauser Straße 16 D-73240 Wendlingen am Neckar	0	0	0	1.242	0	GEÄNDERT im 1. Änderungsverfahren Dingl. Belastung für LBP-Maßnahmen
4.0485 9.2 / 23A	00341	758	000	01282	1.211	Gemeinde Unterensingen Kirchstraße 31 D-72669 Unterensingen	0	0	0	1.211	0	GEÄNDERT im 1. Änderungsverfahren Dingl. Belastung für LBP-Maßnahmen
4.0486 9.2 / 23A	00837	109	000	01283	1.135	G.u.P. Röhm & Söhne GmbH & Co Schäferhauser Straße 16 D-73240 Wendlingen am Neckar	0	0	0	1.135	0	GEÄNDERT im 1. Änderungsverfahren Dingl. Belastung für LBP-Maßnahmen

Grunderwerbsverzeichnis

Planfeststellungsverfahren PFA 1.4

Stand: 11.01.2006

Gemeinde : Unterensingen

Gemarkung : Unterensingen

Ifd.Nr.	Grundbuch	BvNr.	Flur	Flurstück Nr.	Fläche	Eigentümer	Erwerbsflächen			dinglich	vorübergehend	Bemerkung
							gesamt	davon für Bahnanlagen	davon für Anlagen Dritter			
<i>Anlage</i>	Blatt				m ²		m ²	m ²	m ²	m ²		
<i>Anlage</i>	Band / Heft				m ²		m ²	m ²	m ²	m ²		
1	2	3	4	5	7	8	9a	9b	9c	9d	9e	11
4.0487 9.2 / 14A	01543	7	000	01295	30.079	Landratsamt Esslingen Kreiskämmerei Postfach 145 D-73702 Esslingen am Neckar	25	0	25	176	135	Grunderwerb für Seitenweg Vorübergehende Inanspruchnahme für Baustellenrandbereich und Leitungen Dingl. Belastung für Entw. der NBS und LBP- Maßnahmen
4.0488 9.2 / 14A	000341	766	000	01295/001	1.651	Gemeinde Unterensingen Kirchstraße 31 D-72669 Unterensingen	0	0	0	24	24	Vorübergehende Inanspruchnahme für Baustellenrandbereich und Leitungen Dingl. Belastung für Entw. der NBS
4.0489 9.2 / 14A	00341	144	000	01297	335	Gemeinde Unterensingen Kirchstraße 31 D-72669 Unterensingen	0	0	0	71	5	Vorübergehende Inanspruchnahme für Baustellenrandbereich und Leitungen Dingl. Belastung für LBP-Maßnahmen, Elektro und Telekom
4.0490 9.2 / 14A	00341	82	000	01298	1.044	Gemeinde Unterensingen Kirchstraße 31 D-72669 Unterensingen	0	0	0	748	250	Vorübergehende Inanspruchnahme für Baustellenrandbereich und Leitungen Dingl. Belastung für LBP-Maßnahmen, Elektro und Telekom
4.0495 9.2 / 22A	00546	49	000	01421	75.191	Regierungspräsidium Stuttgart Ruppmanstraße 21 D-70565 Stuttgart	0	0	0	33	2.638	Vorübergehende Inanspruchnahme fürHerstellung Verbindungsrampe Nürtingen - Karlsruhe Dingl. Belastung für LBP-Maßnahmen
4.0496 9.2 / 22A	00341	772	000	01421/004	4.034	Gemeinde Unterensingen Kirchstraße 31 D-72669 Unterensingen	233	0	233	0	141	Grunderwerb RRB und Verbindungsrampe Nürtingen - Karlsruhe Vorübergehende Inanspruchnahme für Baustellenrandbereich
4.0497 9.2 / 22A	00341	771	000	01421/001	2.200	Gemeinde Unterensingen Kirchstraße 31 D-72669 Unterensingen	2.200	0	2.200	0	0	Grunderwerb RRB und Verbindungsrampe Nürtingen - Karlsruhe
4.0498 9.2 / 22A	00341	287	000	01429	1.046	Gemeinde Unterensingen Kirchstraße 31 D-72669 Unterensingen	0	0	0	0	108	Vorübergehende Inanspruchnahme für Baustellenrandbereich
4.0499 9.2 / 22A	00546	67	000	01269/001	12.005	Landesamt für Straßenwesen Baden-Württemberg Krailenshaldenstraße 44 D-70469 Stuttgart	44	0	44	48	0	Vorübergehende Inanspruchnahme Baustelle Dingl. Belastung Abfußleitung

Grunderwerbsverzeichnis

Planfeststellungsverfahren PFA 1.4

Stand: 11.01.2006

Gemeinde : Unterensingen

Gemarkung : Unterensingen

lfd.Nr.	Grundbuch	BvNr.	Flur	Flurstück Nr.	Fläche	Eigentümer	Erwerbsflächen			dinglich	vorübergehend	Bemerkung
	Blatt						gesamt	davon für Bahnanlagen	davon für Anlagen Dritter			
Anlage	Band / Heft				m ²		m ²	m ²	m ²	m ²		
1	2	3	4	5	7	8	9a	9b	9c	9d	9e	11
4.1501 9.2 / 23A	02661	1	000	01060/002	15.640	Regierungspräsidium Stuttgart Postfach 800709 D-70507 Stuttgart	0	0	0	558	0	Dingl. Belastung für LBP-Maßnahmen
4.1502 9.2 / 24A	00837	89	000	01245	3.057	G.u.P. Röhm & Söhne GmbH & Co Schäferhauser Straße 16 D-73240 Wendlingen am Neckar	2.224	0	2.224	833	0	GEÄNDERT im 1. Änderungsverfahren Grunderwerb für Anlage Flachwasserzonen am Röhmsee Dingl. Belastung für LBP-Maßnahmen
4.1503 9.2 / 24A	00341	631	000	01246	1.752	Gemeinde Unterensingen Kirchstraße 31 D-72669 Unterensingen	1.762	0	1.762	0	0	GEÄNDERT im 1. Änderungsverfahren Grunderwerb für Anlage Flachwasserzonen am Röhmsee
4.1504 9.2 / 24A	00341	629	000	01247	753	Gemeinde Unterensingen Kirchstraße 31 D-72669 Unterensingen	766	0	766	0	0	GEÄNDERT im 1. Änderungsverfahren Grunderwerb für Anlage Flachwasserzonen am Röhmsee
4.1505 9.2 / 24A	02929	6	000	01248	2.465	1.4/5389/01	2.463	0	2.463	0	0	GEÄNDERT im 1. Änderungsverfahren Grunderwerb für Anlage Flachwasserzonen am Röhmsee
4.1506 9.2 / 24A	00341	133	000	01249	696	Gemeinde Unterensingen Kirchstraße 31 D-72669 Unterensingen	583	0	583	0	0	GEÄNDERT im 1. Änderungsverfahren Grunderwerb für Anlage Flachwasserzonen am Röhmsee
4.1507 9.2 / 24A	00341	630	000	01250	1.315	Gemeinde Unterensingen Kirchstraße 31 D-72669 Unterensingen	336	0	336	979	0	GEÄNDERT im 1. Änderungsverfahren Grunderwerb für Anlage Flachwasserzonen am Röhmsee Dingl. Belastung für LBP-Maßnahmen
4.1508 9.2 / 24A	00341	134	000	01250/001	950	Gemeinde Unterensingen Kirchstraße 31 D-72669 Unterensingen	713	0	713	0	0	GEÄNDERT im 1. Änderungsverfahren Grunderwerb für Anlage Flachwasserzonen am Röhmsee
4.1509 9.2 / 24A	00341	135	000	01250/002	327	Gemeinde Unterensingen Kirchstraße 31 D-72669 Unterensingen	0	0	0	327	0	Dingl. Belastung für LBP-Maßnahmen

Grunderwerbsverzeichnis

Planfeststellungsverfahren PFA 1.4

Stand: 11.01.2006

Gemeinde : Unterensingen

Gemarkung : Unterensingen

lfd.Nr.	Grundbuch Blatt	BvNr.	Flur	Flurstück Nr.	Fläche	Eigentümer	Erwerbsflächen			dinglich	vorüber- gehend	Bemerkung
							gesamt	davon für Bahnanlagen	davon für Anlagen Dritter <small>künftiger Eigen- tümer siehe Anlage 3</small>			
<i>Anlage</i>	<i>Anlage</i>				m ²		m ²	m ²	m ²	m ²		
1	2	3	4	5	7	8	9a	9b	9c	9d	9e	11
4.1510 9.2 / 24A	00189	23	000	01253	395	1.4/5394/01	0	0	0	395	0	Dingl. Belastung für LBP-Maßnahmen
4.1511 9.2 / 24A	01465	2	000	01254	400	1.4/5395/01	0	0	0	400	0	Dingl. Belastung für LBP-Maßnahmen
9.2 / 24A						1.4/5395/02						
4.1512 9.2 / 24A	00506	10	000	01255	290	1.4/5396/01	0	0	0	290	0	Dingl. Belastung für LBP-Maßnahmen
9.2 / 24A						1.4/5396/02						
9.2 / 24A						1.4/5396/03						
4.1513 9.2 / 24A	02173	4	000	01256	507	1.4/5397/01	0	0	0	507	0	Dingl. Belastung für LBP-Maßnahmen
4.1514 9.2 / 24A	10	5	000	01257	295	1.4/5398/01	0	0	0	295	0	Dingl. Belastung für LBP-Maßnahmen
9.2 / 24A						1.4/5398/02						

Grunderwerbsverzeichnis

Planfeststellungsverfahren PFA 1.4

Stand: 11.01.2006

Gemeinde : Unterensingen

Gemarkung : Unterensingen

lfd.Nr.	Grundbuch	BvNr.	Flur	Flurstück Nr.	Fläche	Eigentümer	Erwerbsflächen			dinglich	vorübergehend	Bemerkung
							gesamt	davon für Bahnanlagen	davon für Anlagen Dritter <small>künftiger Eigentümer siehe Anlage 3</small>			
Anlage	Blatt				m ²		m ²	m ²	m ²	m ²		
1	2	3	4	5	7	8	9a	9b	9c	9d	9e	11
4.1515 9.2 / 24A	00164	21	000	01258	352	1.4/5399/ 01	0	0	0	352	0	Dingl. Belastung für LBP-Maßnahmen
4.1516 9.2 / 24A	00837	111	000	01265	1.636	G.u.P. Röhm & Söhne GmbH & Co Schäferhauser Straße 16 D-73240 Wendlingen am Neckar	239	0	239	818	0	GEÄNDERT im 1. Änderungsverfahren Grunderwerb für Anlage Flachwasserzonen am Röhmssee Dingl. Belastung für LBP-Maßnahmen
4.1517 9.2 / 22A	02929	4	000	01266	1.295	1.4/7752/ 01	111	0	111	1.064	0	GEÄNDERT im 1. Änderungsverfahren Grunderwerb für Anlage Flachwasserzonen am Röhmssee Dingl. Belastung für LBP-Maßnahmen
4.1518 9.2 / 22A	00837	119	000	01267	535	G.u.P. Röhm & Söhne GmbH & Co Schäferhauser Straße 16 D-73240 Wendlingen am Neckar	125	0	125	414	0	GEÄNDERT im 1. Änderungsverfahren Grunderwerb für Anlage Flachwasserzonen am Röhmssee Dingl. Belastung für LBP-Maßnahmen
4.1519 9.2 / 22A	00837	122	000	01268	741	G.u.P. Röhm & Söhne GmbH & Co Schäferhauser Straße 16 D-73240 Wendlingen am Neckar	0	0	0	637	0	Dingl. Belastung für LBP-Maßnahmen
4.1520 9/13A-24A	00837	97	000	01269	84.059	G.u.P. Röhm & Söhne GmbH & Co Schäferhauser Straße 16 D-73240 Wendlingen am Neckar	84.059	0	84.059	0	0	GEÄNDERT im 1. Änderungsverfahren Grunderwerb Röhmssee
4.1521 9.2 / 23A	03401	1	000	01291	792	Deutsche Bahn Netz AG c/o Landsiedlung Baden-Württemberg Weimarstraße 25 D-70176 Stuttgart	0	0	0	792	0	Dingl. Belastung für LBP-Maßnahmen
4.1522 9/14A,23A	02247	7	000	01294	5.395	Staatl. Vermögens- und Hochbauamt Karlsplatz 5 D-71638 Ludwigsburg	0	0	0	5.352	0	Dingl. Belastung für LBP-Maßnahmen
4.1523 9.2 / 14A	00341	81	000	01296	3.286	Gemeinde Unterensingen Kirchstraße 31 D-72669 Unterensingen	0	0	0	2.942	0	Dingl. Belastung für LBP-Maßnahmen

Grunderwerbsverzeichnis
Planfeststellungsverfahren PFA 1.4

Stand: 11.01.2006

Gemeinde : Unterensingen

Gemarkung : Unterensingen

lfd.Nr. <i>Anlage</i>	Grundbuch Blatt	BvNr.	Flur	Flurstück Nr.	Fläche	Eigentümer	Erwerbsflächen			dinglich	vorübergehend	Bemerkung
							gesamt	davon für Bahnanlagen	davon für Anlagen Dritter <small>künftiger Eigentümer siehe Anlage 3</small>			
<i>Anlage</i>	Band / Heft				m ²		m ²	m ²	m ²	m ²		
1	2	3	4	5	7	8	9a	9b	9c	9d	9e	11
4.1524 9.2 / 22A	02217	1	000	02265	3.217	1.4/5419/01	0	0	0	1.590	0	Dingl. Belastung für LBP-Maßnahmen
4.1525 9.2/21,22A	00273	9	000	02268	4.223	1.4/5420/01	0	0	0	2.865	0	Dingl. Belastung für LBP-Maßnahmen
9.2/21,22A						1.4/5420/02						
9.2/21,22A						1.4/5420/03						



Gemarkung Wendlingen
Flur 002

Grunderwerbsverzeichnis


Planfeststellungsverfahren PFA 1.4

Stand: 11.01.2006

Gemeinde : Stadt Wendlingen am Neckar

Gemarkung : Wendlingen

Ifd.Nr. <i>Anlage</i>	Grund- buch Blatt	BvNr.	Flur	Flurstück Nr.	Fläche	Eigentümer	Erwerbsflächen			dinglich	vorüber- gehend	Bemerkung
							gesamt	davon für Bahnanlagen	davon für Anlagen Dritter <small>künftiger Eigen- tümer siehe Anlage 3</small>			
<i>Anlage</i>	Band / Heft				m ²		m ²	m ²	m ²	m ²		
1	2	3	4	5	7	8	9a	9b	9c	9d	9e	11
4.0448 9.2 / 13A	05003	2	002	00460	31.514	Landesamt für Straßenwesen Baden-Württemberg Kraillenshaldenstraße 44 D-70469 Stuttgart	0	0	0	0	3.289	Vorübergehende Inanspruchnahme für Baustellenrandbereich
4.0491 9.2 / 14A	05003	13	002	00257/001	242	Landesamt für Straßenwesen Baden-Württemberg Kraillenshaldenstraße 44 D-70469 Stuttgart	0	0	0	30	91	Vorübergehende Inanspruchnahme für Baustraße Dingl. Belastung für Entw. der NBS
4.0492 9.2 / 14A	91000	1	002	00264	82.153	Stadt Wendlingen am Neckar Stadtverwaltung Am Marktplatz 2 D-73240 Wendlingen am Neckar	0	0	0	16	173	Vorübergehende Inanspruchnahme für Baustellenrandbereich und Leitungen Dingl. Belastung für Entw. der NBS und LBP- Maßnahmen
4.0493 9/14A,23A	09114	2	002	00257	3.566	Gemeinde Unterensingen Kirchstraße 31 D-72669 Unterensingen	0	0	0	51	51	Vorübergehende Inanspruchnahme für Baustraße Dingl. Belastung für LBP-Maßnahmen
4.0494 9.2 / 14A	05003	8	002	00218	17.568	Landesamt für Straßenwesen Baden-Württemberg Postfach 300180 D-70441 Stuttgart	0	0	0	0	256	Vorübergehende Inanspruchnahme für Baustraße



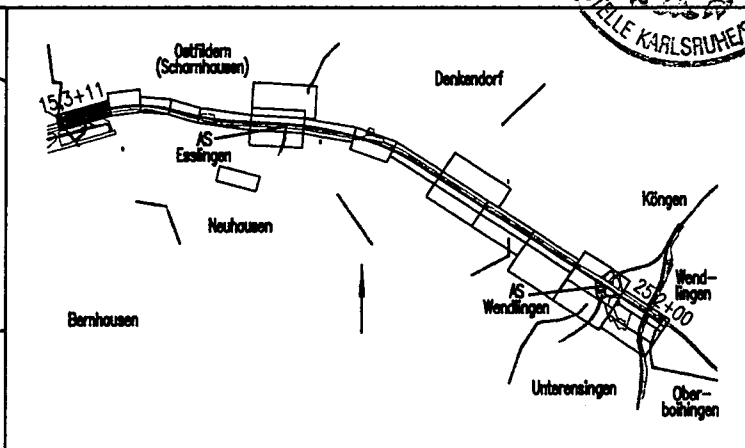
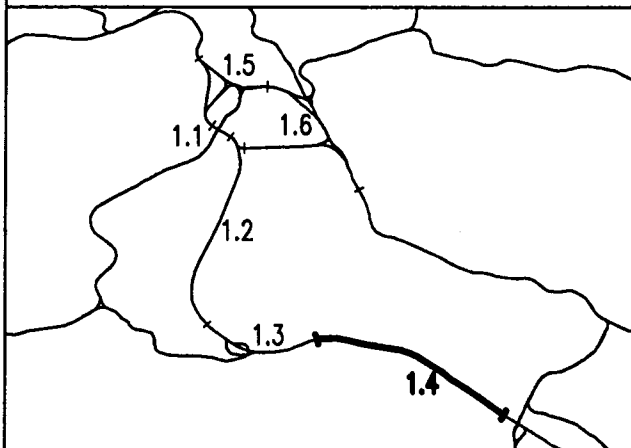
Umgestaltung des Bahnknotens Stuttgart

Ausbau- und Neubaustrecke Stuttgart - Augsburg

Bereich Stuttgart-Wendlingen

Planfeststellungsabschnitt 1.4 Filderbereich bis Wendlingen

Bauabschnitt km 15,3+11 - km 25,2+00



Geographische Codierung

1.4 | 0 | 2 | 0 | 0
PFA Bauabschnitt Blattschnitt

Blattschnittcodierung

4 | 8 | 1 | 3 | I | E
Streckennummer Bezirk

Organisatorische Codierung

P | L | v | e | V | K | O | G | 0
Phase Planzeichen Gewerk Ebene Planinhalt Index

Auftraggeber

DB ProjektBau GmbH
Wolframstraße 20
70191 Stuttgart
Tel. 07 11 / 2 27 85 - 0
Fax. 07 11 / 2 27 85 - 999

Projektsteuerung

Drees & Sommer
Infra Consult & Management GmbH
Lautenschlagerstraße 2
70173 Stuttgart
Tel. 07 11 / 22 29 33 - 10
Fax. 07 11 / 22 29 33 - 90

Planer - bearbeitet im Auftrag der
DB ProjektBau GmbH

DE-Consult
Jägerstraße 40
70174 Stuttgart
Tel. 0711 / 229 18 - 0
Fax 0711 / 229 18 - 99

Aufgestellt:



gez. Glaser
Stuttgart, 30.09.2003

Grunderwerb

Lageplan

NBS km 15,311...15,445

	Datum	Name
Gezeichnet	07/03	LHI
Bearbeiter	07/03	KGU

Maßstab
1:1000

"Urheberschutz" - Alle Rechte bei der DB ProjektBau GmbH

Änderungsvermerke

Index	Änderungen	Datum	Name

Freigabe DB ProjektBau GmbH

gez. Marquart
Datum: 01.10.2003

Ersatz für Plan-Nr.
Ersetzt durch
Plan-Nr.

Genehmigungsvermerk - Eisenbahn-Bundesamt

Datum	Genehmigungsvermerk	Name	Unterschrift
	18-01		

Anlage Planfeststellungsunterlagen

Anlage **9.2**
Blatt **1** von **24**

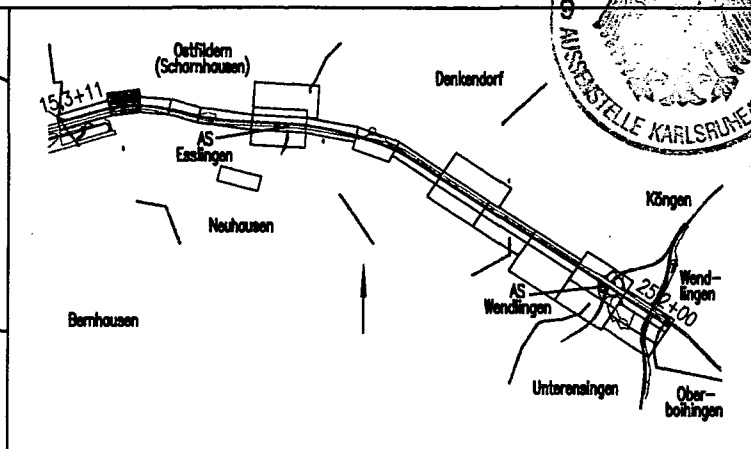
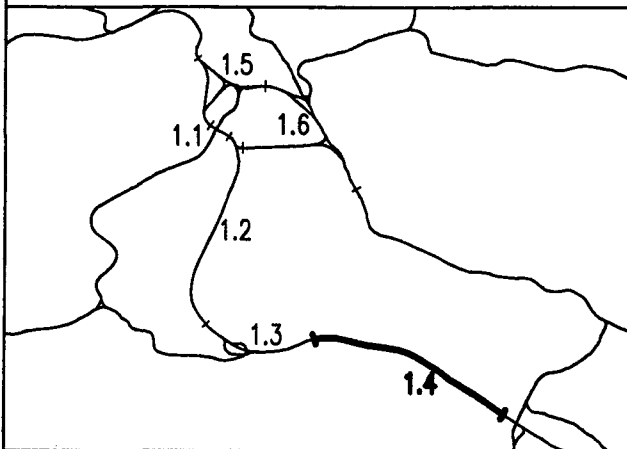
Umgestaltung des Bahnknotens Stuttgart
Ausbau- und Neubaustrecke Stuttgart – Augsburg
Bereich Stuttgart–Wendlingen

Az.: **59180.PAP-P S21-PFA1.4**

Einzelblatt für den Planfeststellungsabschnitt Stuttgart

Planfeststellungsabschnitt 1.4 Filderbereich bis Wendlingen

Bauabschnitt km 15,3+11 – km 25,2+00



Geographische Codierung			Blattschnittcodierung			Organisatorische Codierung																
1.4	0	2	0	0	4	8	1	3	I	F	-	3	P	L	v	e	V	K	1	G	0	
PFA	Bauabschnitt	Blattschnitt	Streckennummer			Bezirk			Phase	Planzeichen		Gewerk	Ebene	Planinhalt	Index							
Auftraggeber			Projektsteuerung			Planer – bearbeitet im Auftrag der						Aufgestellt:										
DB ProjektBau GmbH Wolframstraße 20 70191 Stuttgart Tel. 07 11 / 2 27 85 - 0 Fax. 07 11 / 2 27 85 - 999			Drees & Sommer Infra Consult & Management GmbH Lautenschlagerstraße 2 70173 Stuttgart Tel. 07 11 / 22 29 33 - 10 Fax. 07 11 / 22 29 33 - 90			DB ProjektBau GmbH DE-Consult Jägerstraße 40 70174 Stuttgart Tel. 0711 / 229 18 - 0 Fax 0711 / 229 18 - 99						DE-Consult gez. Glaser Stuttgart, 30.09.2003										

Grunderwerb Lageplan NBS km 15,445...15,943				Datum	Name																																				
				Gezeichnet	09/03	LHI																																			
				Bearbeiter	09/03	KGU																																			
				Maßstab		1:1000																																			
Urheberschutz – Alle Rechte bei der DB ProjektBau GmbH																																									
Änderungsvermerke				Freigabe DB ProjektBau GmbH																																					
<table border="1"> <thead> <tr> <th>Index</th> <th>Änderungen</th> <th>Datum</th> <th>Name</th> </tr> </thead> <tbody> <tr><td> </td><td> </td><td> </td><td> </td></tr> <tr><td> </td><td> </td><td> </td><td> </td></tr> <tr><td> </td><td> </td><td> </td><td> </td></tr> <tr><td> </td><td> </td><td> </td><td> </td></tr> <tr><td> </td><td> </td><td> </td><td> </td></tr> <tr><td> </td><td> </td><td> </td><td> </td></tr> <tr><td> </td><td> </td><td> </td><td> </td></tr> <tr><td> </td><td> </td><td> </td><td> </td></tr> </tbody> </table>				Index	Änderungen	Datum	Name																																	gez. Marquart	
Index	Änderungen	Datum	Name																																						
				Datum: 01.10.2003																																					
				Ersatz für Plan-Nr. <input type="text"/> <input type="text"/>																																					
				Ersetzt durch <input type="text"/> <input type="text"/>																																					
				Plan-Nr. <input type="text"/> <input type="text"/>																																					
Genehmigungsvermerk – Eisenbahn-Bundesamt																																									
<table border="1"> <thead> <tr> <th>Datum</th> <th>Genehmigungsvermerk</th> <th>Name</th> <th>Unterschrift</th> </tr> </thead> <tbody> <tr> <td> </td> <td> </td> <td> </td> <td> </td> </tr> <tr> <td> </td> <td>18-02</td> <td> </td> <td> </td> </tr> </tbody> </table>						Datum	Genehmigungsvermerk	Name	Unterschrift						18-02																										
Datum	Genehmigungsvermerk	Name	Unterschrift																																						
	18-02																																								
Anlage Planfeststellungsunterlagen																																									
Anlage 9.2																																									
Blatt 2 von 24																																									

Planfestgestellt gemäß § 18 AEG durch Baubehörd.

vom **30. April 2008**


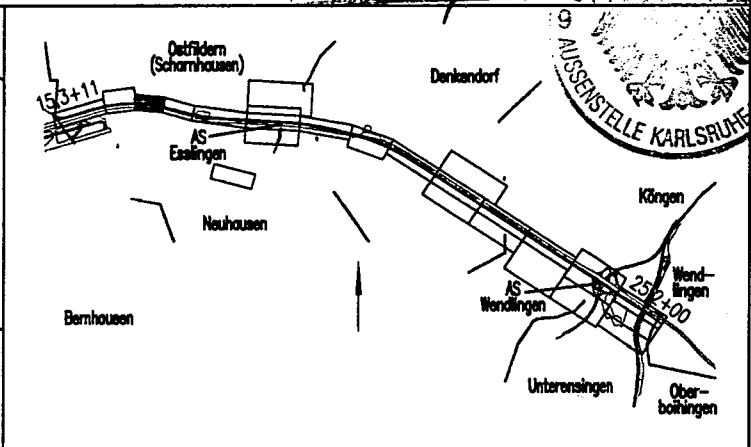
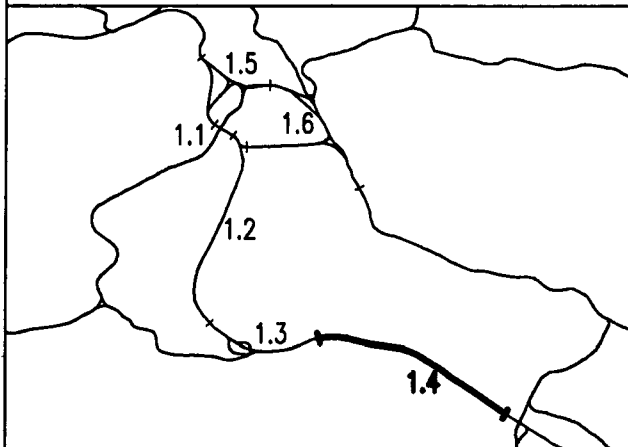
Az.: **59160 PAP-PS21-PFA1.4**

Umgestaltung des Bahnknotens Stuttgart

Ausbau- und Neubaustrecke Stuttgart – Augsburg
Bereich Stuttgart–Wendlingen

Planfeststellungsabschnitt 1.4 Filderbereich bis Wendlingen

Bauabschnitt km 15,3+11 – km 25,2+00



Geographische Codierung

1.4 | 0 | 2 | 0 | 0
PFA Bauabschnitt Blattschnitt

Blattschnittcodierung

4 | 8 | 1 | 3 | I | G

Organisatorische Codierung

P | L | v | e | V | K | 2 | G | 0
Phase Planzeichen Gewerk Ebene Planinhalt Index

Auftraggeber

DB ProjektBau GmbH
Wolftramstraße 20
70191 Stuttgart
Tel. 07 11 / 2 27 85 - 0
Fax. 07 11 / 2 27 85 - 999

Projektsteuerung

Drees & Sommer
Infra Consult & Management GmbH
Lautenschlagerstraße 2
70173 Stuttgart
Tel. 07 11 / 22 29 33 - 10
Fax. 07 11 / 22 29 33 - 90

Planer – bearbeitet im Auftrag der DB ProjektBau GmbH

DE-Consult
Jägerstraße 40
70174 Stuttgart
Tel. 0711 / 229 18 - 0
Fax 0711 / 229 18 - 99

Aufgestellt:



gez. Glaser
Stuttgart, 30.09.2003

Grunderwerb

Lageplan

NBS km 15,943...16,435

	Datum	Name
Gezeichnet	09/03	LHI
Bearbeiter	09/03	KGU

Maßstab
1:1000

"Urheberschutz" – Alle Rechte bei der DB ProjektBau GmbH

Änderungsvermerke

Index	Änderungen	Datum	Name

Freigabe DB ProjektBau GmbH
gez. Marquart
Datum: 01.10.2003

Ersatz für Plan-Nr.
Ersetzt durch
Plan-Nr.

Genehmigungsvermerk – Eisenbahn-Bundesamt

Datum	Genehmigungsvermerk	Name	Unterschrift
	18-03		

Anlage Planfeststellungsunterlagen
Anlage 9.2
Blatt **3** von **24**

Planfestgestellt gemäß § 18 AEG
durch Bescheid

vom **30. April 2008**

Az.: **59160 PAP-P S21-PFA1.4**

Eisenbahn-Bundesamt
Auftrag

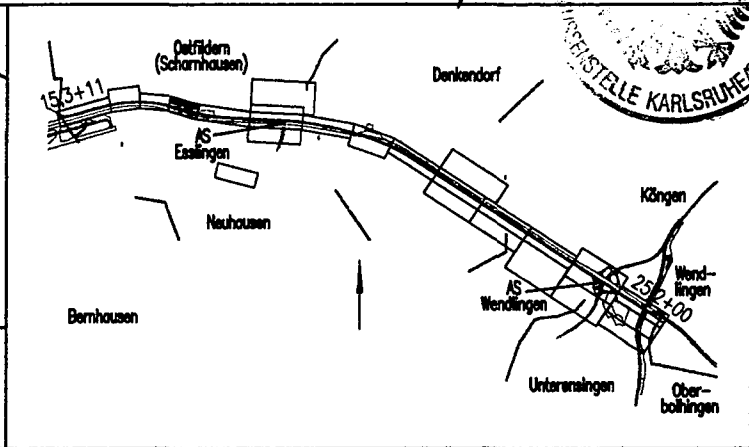
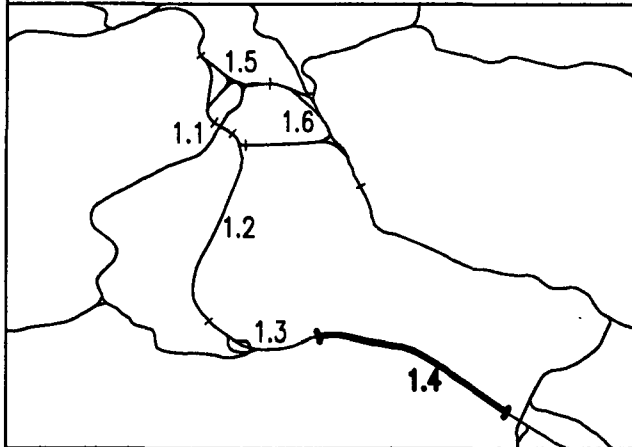
Umgestaltung des Bahnknotens Stuttgart

Ausbau- und Neubaustrecke Stuttgart - Augsburg
Bereich Stuttgart-Wendlingen

Planfeststellungsabschnitt 1.4 Filderbereich bis Wendlingen

Bauabschnitt km 15,3+11 - km 25,2+00

Handwritten signature and stamp: **EISENBH - BUNDESAMT KARLSRUHE**



Geographische Codierung			Blattschnittcodierung				Organisatorische Codierung												
1.4	0	2	0	0	4	8	1	3	I	H	P	L	v	e	V	K	3	G	0
PFA	Bauabschnitt	Blattschnitt	Streckennummer		Bezirk		Phase	Planzeichen		Gewerk	Ebene	Planinhalt	Index						
Auftraggeber			Projektsteuerung				Planer - bearbeitet im Auftrag der DB ProjektBau GmbH												
DB ProjektBau GmbH Wolframstraße 20 70191 Stuttgart Tel. 07 11 / 2 27 85 - 0 Fax. 07 11 / 2 27 85 - 999			Drees & Sommer Infra Consult & Management GmbH Lautenschlagerstraße 2 70173 Stuttgart Tel. 07 11 / 22 29 33 - 10 Fax. 07 11 / 22 29 33 - 90				DE-Consult Jägerstraße 40 70174 Stuttgart Tel. 0711 / 229 18 - 0 Fax 0711 / 229 18 - 99												
							Aufgestellt: DE-Consult gez. Glaser Stuttgart, 30.09.2003												

<h2>Grunderwerb</h2> <h3>Lageplan</h3> <p>NBS km 16,435...16,933</p>		Datum	Name																																	
		Gezeichnet	09/03	LHI																																
		Bearbeiter	09/03	KGU																																
"Urheberschutz" - Alle Rechte bei der DB ProjektBau GmbH		Maßstab		1:1000																																
Änderungsvermerke		Freigabe DB ProjektBau GmbH																																		
<table border="1"> <thead> <tr> <th>Index</th> <th>Änderungen</th> <th>Datum</th> <th>Name</th> </tr> </thead> <tbody> <tr><td> </td><td> </td><td> </td><td> </td></tr> <tr><td> </td><td> </td><td> </td><td> </td></tr> <tr><td> </td><td> </td><td> </td><td> </td></tr> <tr><td> </td><td> </td><td> </td><td> </td></tr> <tr><td> </td><td> </td><td> </td><td> </td></tr> <tr><td> </td><td> </td><td> </td><td> </td></tr> <tr><td> </td><td> </td><td> </td><td> </td></tr> </tbody> </table>		Index	Änderungen	Datum	Name																													gez. Marquart		
Index	Änderungen	Datum	Name																																	
		Datum: 01.10.2003																																		
		Ersatz für Plan-Nr. <input type="text"/> <input type="text"/>																																		
		Ersetzt durch <input type="text"/> <input type="text"/>																																		
		Plan-Nr. <input type="text"/> <input type="text"/>																																		
Genehmigungsvermerk - Eisenbahn-Bundesamt		Anlage Planfeststellungsunterlagen																																		
<table border="1"> <thead> <tr> <th>Datum</th> <th>Genehmigungsvermerk</th> <th>Name</th> <th>Unterschrift</th> </tr> </thead> <tbody> <tr> <td> </td> <td> </td> <td> </td> <td> </td> </tr> <tr> <td> </td> <td>18-04</td> <td> </td> <td> </td> </tr> </tbody> </table>		Datum	Genehmigungsvermerk	Name	Unterschrift						18-04			Anlage 9.2																						
Datum	Genehmigungsvermerk	Name	Unterschrift																																	
	18-04																																			
		Blatt 4 von 24																																		

Umgestaltung des Bahnknotens Stuttgart

Ausbau- und Neubaustrecke Stuttgart - Augsburg

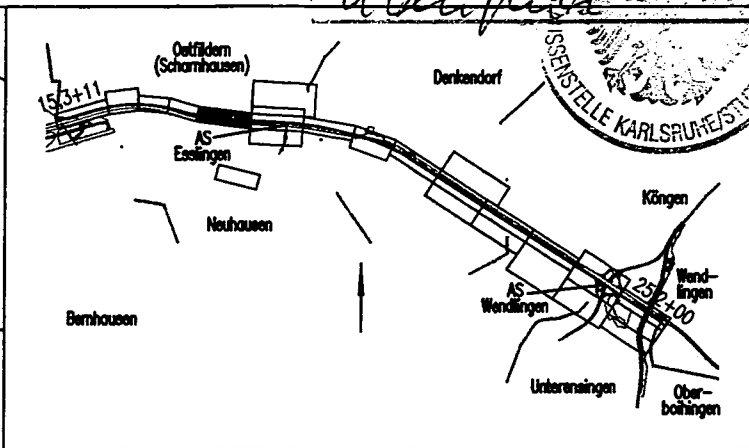
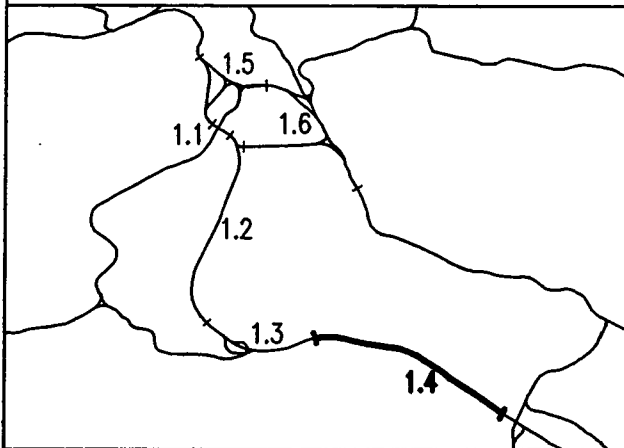
Bereich Stuttgart-Wendlingen

Planfestgestellt gemäß § 18 AE
durch Beschluss

vom **30. April 2008**

Az.: **59160 PAP-PSZ1-PFA1.4**

Planfeststellungsabschnitt 1.4 Filderbereich bis Wendlingen
Bauabschnitt km 15,3+11 - km 25,2+00



Geographische Codierung

1.4	0	2	0	0
PFA	Bauabschnitt	Blattschnitt		

Blattschnittcodierung

4	8	1	3						
Streckennummer				Bezirk					

Organisatorische Codierung

P	L	v	e	V	K	4	G	0
Phase	Planzeichen		Gewerk	Ebene	Planinhalt	Index		

Auftraggeber

DB ProjektBau GmbH
Wolframstraße 20
70191 Stuttgart
Tel. 07 11 / 2 27 85 - 0
Fax. 07 11 / 2 27 85 - 999

Projektsteuerung

Drees & Sommer
Infra Consult & Management GmbH
Lautenschlagerstraße 2
70173 Stuttgart
Tel. 07 11 / 22 29 33 - 10
Fax. 07 11 / 22 29 33 - 90

Planer - bearbeitet im Auftrag der
DB ProjektBau GmbH

DE-Consult
Jägerstraße 40
70174 Stuttgart
Tel. 0711 / 229 18 - 0
Fax 0711 / 229 18 - 99

Aufgestellt:



gez. Glaser
Stuttgart, 30.09.2003

Grunderwerb

Lageplan

NBS km 16,933...17,825

	Datum	Name
Gezeichnet	07/03	LHI
Bearbeiter	07/03	KGU

Maßstab
1:1000

"Urheberschutz" - Alle Rechte bei der DB ProjektBau GmbH

Änderungsvermerke

Index	Änderungen	Datum	Name
A	Änderung LBP-Maßnahmen	31.05.2006	gez. Marquart

Freigabe DB ProjektBau GmbH

gez. Marquart

Datum: 01.10.2003

Ersatz für Plan-Nr.
Ersetzt durch
Plan-Nr.

Genehmigungsvermerk - Eisenbahn-Bundesamt

Datum	Genehmigungsvermerk	Name	Unterschrift
	18-05		

Anlage Planfeststellungsunterlagen

Anlage **9.2**

Blatt **5A** von **24**

Planfestgestellt gemäß § 18 AEG
durch Beschluss
vom **30. April 2009**

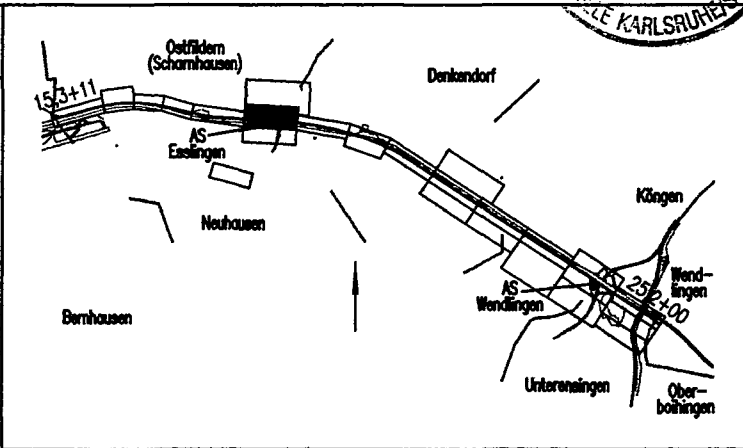
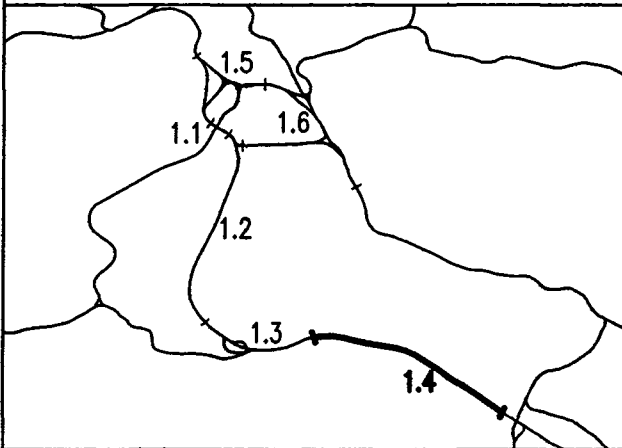
Umgestaltung des Bahnknotens Stuttgart
Ausbau- und Neubaustrecke Stuttgart – Augsburg
Bereich Stuttgart–Wendlingen

Az.: **59100 PAP-PS21-PFA1.1**

Eisenbahn-Bundesamt
Abt. Karlsruhe
EISENBAHN - BUNDESAMT
KARLSRUHE

Planfeststellungsabschnitt 1.4 Filderbereich bis Wendlingen

Bauabschnitt km 15,3+11 – km 25,2+00



Geographische Codierung
1.4 | 0 | 2 | 0 | 0
PFA Bauabschnitt Blattschnitt

Blattschnittcodierung
4 | 8 | 1 | 3 | | | | | |
Streckennummer Bezirk

Organisatorische Codierung
P | L | v | e | | V | K | 5 | G | 0
Phase Planzeichen Gewerk Ebene Planinhalt Index

Auftraggeber

DB ProjektBau GmbH
Wolframstraße 20
70191 Stuttgart
Tel. 07 11 / 2 27 85 - 0
Fax. 07 11 / 2 27 85 - 999

Projektsteuerung

Drees & Sommer
Infra Consult & Management GmbH
Lautenschlagerstraße 2
70173 Stuttgart
Tel. 07 11 / 22 29 33 - 10
Fax. 07 11 / 22 29 33 - 90

Planer – bearbeitet im Auftrag der
DB ProjektBau GmbH

DE-Consult
Jägerstraße 40
70174 Stuttgart
Tel. 0711 / 229 18 - 0
Fax 0711 / 229 18 - 99

Aufgestellt:
DE-Consult

gez. Glaser
Stuttgart, 30.09.2003

Grunderwerb

Lageplan

NBS km 17,825...18,716

	Datum	Name
Gezeichnet	09/03	LHI
Bearbeiter	09/03	KGU

Maßstab
1:1000

"Urheberschutz" – Alle Rechte bei der DB ProjektBau GmbH

Änderungsvermerke

Index	Änderungen	Datum	Name
A	Änderung LBP-Maßnahmen	31.05.2006	gez. Marquart

Freigabe DB ProjektBau GmbH
gez. Marquart
Datum: 01.10.2003

Ersatz für Plan-Nr.
Ersetzt durch Phase Index
Plan-Nr.

Genehmigungsvermerk – Eisenbahn-Bundesamt

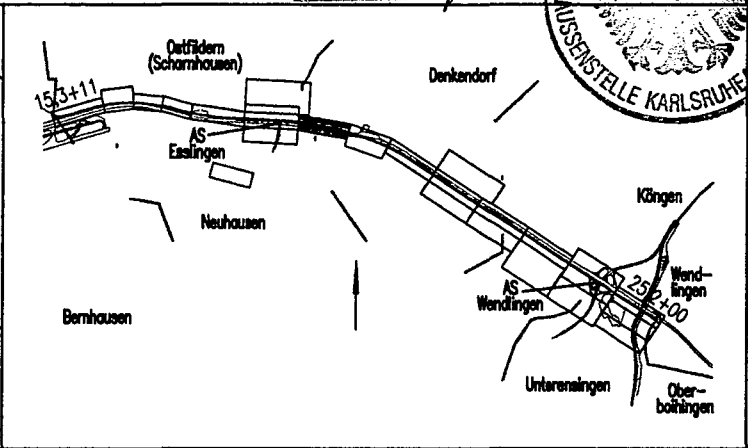
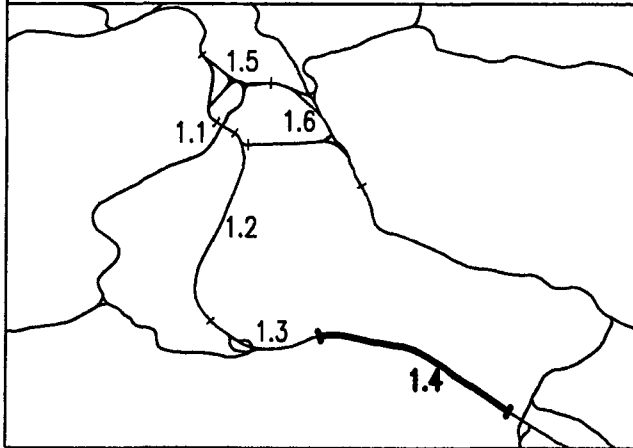
Datum	Genehmigungsvermerk	Name	Unterschrift
	18-06		

Anlage Planfeststellungsunterlagen
Anlage 9.2
Blatt 6A von 24

Umgestaltung des Bahnknotens Stuttgart
 Ausbau- und Neubaustrecke Stuttgart - Augsburg
 Bereich Stuttgart-Wendlingen

Planfestgestellt gemäß § 18 AEG
 durch Beschluss vom **30. April 2008**
 vom **59180 PAP-P S21-PFA1.4**
 Az.:
 Eisenbahn-Bundesamt
 Karlsruhe

Planfeststellungsabschnitt 1.4 Filderbereich bis Wendlingen
 Bauabschnitt km 15,3+11 - km 25,2+00



Geographische Codierung 1.4 0 2 0 0 PFA Bauabschnitt Blattschnitt	Blattschnittcodierung 4 8 1 3 Streckennummer Bezirk	Organisatorische Codierung P L v e V K 6 G 0 Phase Planzeichen Gewerk Ebene Planinhalt Index
--	--	---

Auftraggeber DB ProjektBau GmbH Wolframstraße 20 70191 Stuttgart Tel. 07 11 / 2 27 85 - 0 Fax. 07 11 / 2 27 85 - 999	Projektsteuerung Drees & Sommer Infra Consult & Management GmbH Lautenschlagerstraße 2 70173 Stuttgart Tel. 07 11 / 22 29 33 - 10 Fax. 07 11 / 22 29 33 - 90	Planer - bearbeitet im Auftrag der DB ProjektBau GmbH DE-Consult Jägerstraße 40 70174 Stuttgart Tel. 0711 / 229 18 - 0 Fax 0711 / 229 18 - 99	Aufgestellt: DE-Consult gez. Glaser Stuttgart, 30.09.2003
--	---	--	--

Grunderwerb		Datum	Name
Lageplan		Gezeichnet	07/03 LHI
NBS km 18,716...19,600		Bearbeiter	07/03 KGU
"Urheberschutz" - Alle Rechte bei der DB ProjektBau GmbH		Maßstab 1:1000	
Änderungsvermerke		Freigabe DB ProjektBau GmbH gez. Marquart Datum: 01.10.2003	
Index	Änderungen	Datum	Name
Genehmigungsvermerk - Eisenbahn-Bundesamt		Ersatz für Plan-Nr. [] [] Ersetzt durch Phase Index Plan-Nr. [] []	
Datum	Genehmigungsvermerk	Name	Unterschrift
	18-07		
		Anlage Planfeststellungsunterlagen	
		Anlage 9.2	
		Blatt 7 von 24	

Umgestaltung des Bahnknotens Stuttgart


Ausbau- und Neubaustrecke Stuttgart – Augsburg
 Bereich Stuttgart–Wendlingen

Az.: ~~59100 PAP-PS21-PFA1.4~~

Eisenbahn-Bundesamt
 Abt. Konstruktiv-Stuttgart

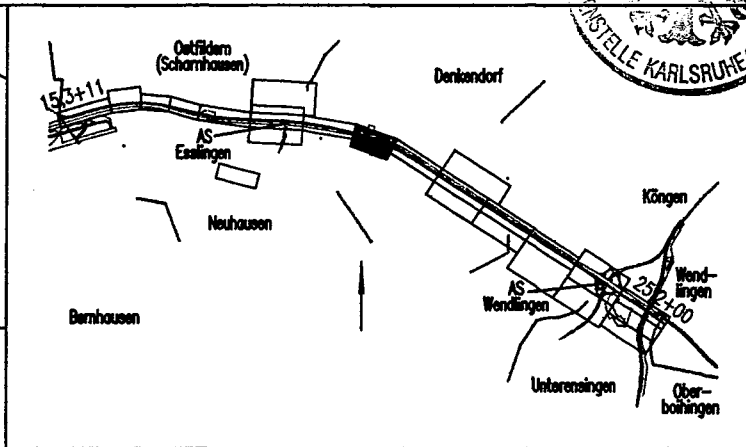
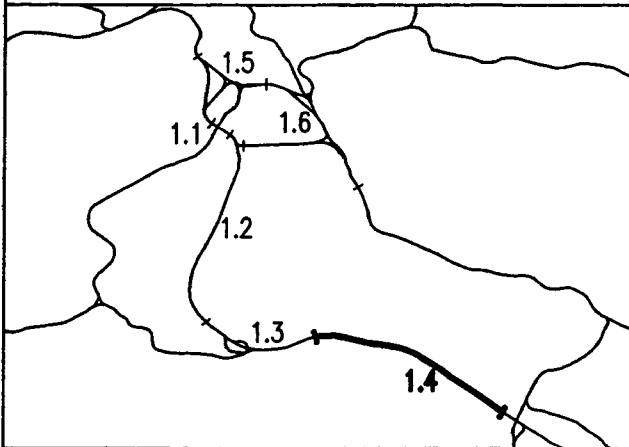
Im Auftrag

Marquart



Planfeststellungsabschnitt 1.4 Filderbereich bis Wendlingen

Bauabschnitt km 15,3+11 – km 25,2+00



Geographische Codierung

1.4	0	2	0	0
PFA	Bauabschnitt	Blattschnitt		

Blattschnittcodierung

4	8	1	3	I	M	-	3
Streckennummer				Bezirk			

Organisatorische Codierung

P	L	v	e	V	K	7	G	0
Phase	Planzeichen			Gewerk	Ebene	Planinhalt	Index	

Auftraggeber

DB ProjektBau GmbH
 Wolframstraße 20
 70191 Stuttgart
 Tel. 07 11 / 2 27 85 - 0
 Fax. 07 11 / 2 27 85 - 999

Projektsteuerung

Drees & Sommer
 Infra Consult & Management GmbH
 Lautenschlagerstraße 2
 70173 Stuttgart
 Tel. 07 11 / 22 29 33 - 10
 Fax. 07 11 / 22 29 33 - 90

Planer – bearbeitet im Auftrag der
 DB ProjektBau GmbH

DE-Consult
 Jägerstraße 40
 70174 Stuttgart
 Tel. 0711 / 229 18 - 0
 Fax 0711 / 229 18 - 99

Aufgestellt:



gez. Glaser
 Stuttgart, 30.09.2003

Grunderwerb

Lageplan

NBS km 19,600...20,283

Datum Name

Gezeichnet 07/03 LHI

Bearbeiter 07/03 KGU

Maßstab

1:1000

"Urheberschutz" – Alle Rechte bei der DB ProjektBau GmbH

Änderungsvermerke

Index	Änderungen	Datum	Name
A	Änderung LBP-Maßnahmen	31.05.2006	gez. Marquart

Freigabe DB ProjektBau GmbH

gez. Marquart

Datum: 01.10.2003

Ersatz für Plan-Nr.
 Phase Index
 Ersetzt durch
 Plan-Nr.

Genehmigungsvermerk – Eisenbahn-Bundesamt

Datum	Genehmigungsvermerk	Name	Unterschrift
	18-08		

Anlage Planfeststellungsunterlagen

Anlage 9.2

Blatt 8A von 24



Planfestgestellt: gemäß § 48
 durch Beschluss
 vom **30. April 2006**

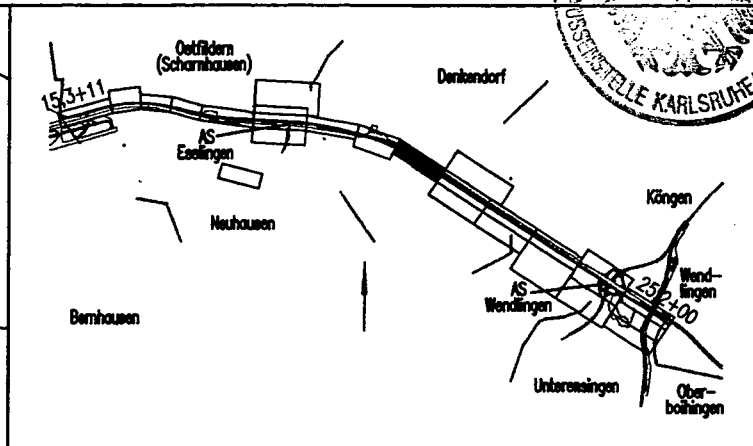
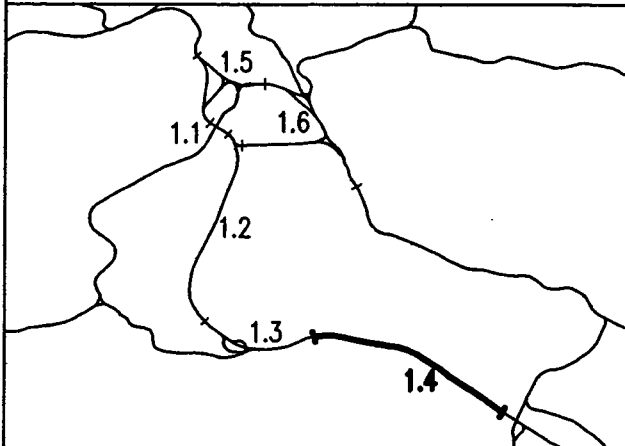

Umgestaltung des Bahnknotens Stuttgart
 Ausbau- und Neubaustrecke Stuttgart – Augsburg
 Bereich Stuttgart–Wendlingen

Az: **59180 PAP-PS21-PFA1.4**

Es gilt die Eisenbahn-Bau- und Betriebsvorschriften für Eisenbahnen

Planfeststellungsabschnitt 1.4 Filderbereich bis Wendlingen

Bauabschnitt km 15,3+11 – km 25,2+00



Geographische Codierung

1	4	0	2	0	0
PFA		Bauabschnitt		Blattschnitt	

Blattschnittcodierung

4	8	1	3	I	N		
Streckennummer				Bezirk			

Organisatorische Codierung

P	L	v	e	V	K	8	G	0
Phase	Planzeichen			Gewerk Ebene Planinhalt				Index

Auftraggeber

DB ProjektBau GmbH
 Wolframstraße 20
 70191 Stuttgart
 Tel. 07 11 / 2 27 85 - 0
 Fax. 07 11 / 2 27 85 - 999

Projektsteuerung

Drees & Sommer
 Infra Consult & Management GmbH
 Lautenschlagerstraße 2
 70173 Stuttgart
 Tel. 07 11 / 22 29 33 - 10
 Fax. 07 11 / 22 29 33 - 90

Planer – bearbeitet im Auftrag der
 DB ProjektBau GmbH

DE-Consult
 Jägerstraße 40
 70174 Stuttgart
 Tel. 0711 / 229 18 - 0
 Fax 0711 / 229 18 - 99

Aufgestellt:



gez. Glaser
 Stuttgart, 30.09.2003

Grunderwerb

Lageplan

NBS km 20,283...21,168

	Datum	Name
Gezeichnet	07/03	LHI
Bearbeiter	07/03	KGU

Maßstab
1:1000

"Urheberschutz" – Alle Rechte bei der DB ProjektBau GmbH

Änderungsvermerke

Index	Änderungen	Datum	Name
A	Änderung Entwässerungsplanung Erfachgraben	31.05.2006	gez. Marquart

Freigabe DB ProjektBau GmbH
 gez. Marquart
 Datum: 01.10.2003

Ersatz für Plan-Nr.
 Ersetzt durch
 Plan-Nr.

Genehmigungsvermerk – Eisenbahn-Bundesamt

Datum	Genehmigungsvermerk	Name	Unterschrift
	18-09		


Anlage Planfeststellungsunterlagen
Anlage 9.2
Blatt 9A von 24

Planfestgestellt gemäß § 18 AEG
durch Beschluss

vom **30. April 2008**

Az.: **59180 PAP-P 821-PFA1.4**

Eisenbahn-Bundesamt
Abt. Karlsruhe-Stuttgart

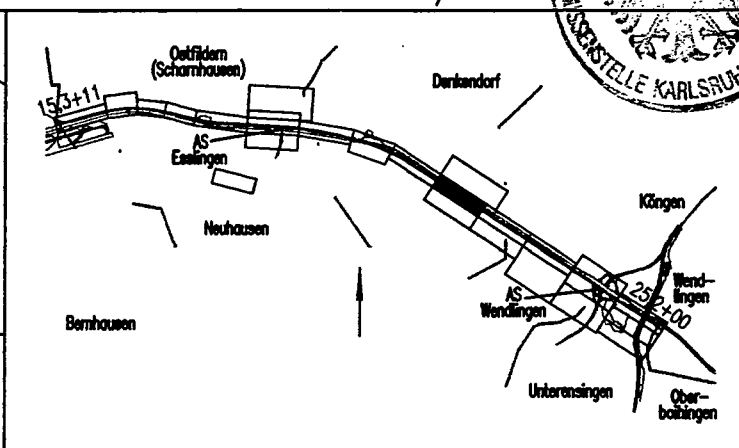
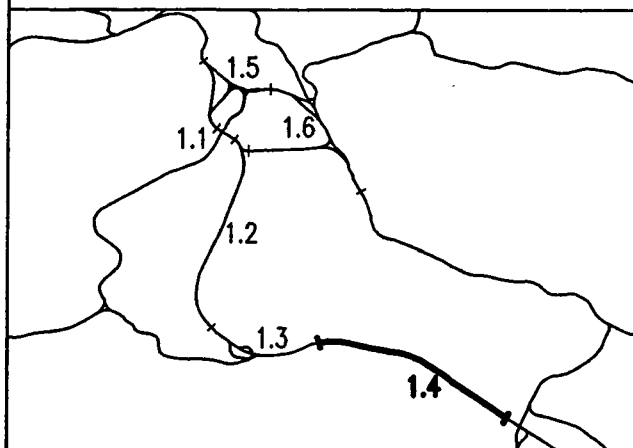


Umgestaltung des Bahnknotens Stuttgart

Ausbau- und Neubaustrecke Stuttgart – Augsburg
Bereich Stuttgart–Wendlingen

Planfeststellungsabschnitt 1.4 Filderbereich bis Wendlingen

Bauabschnitt km 15,3+11 – km 25,2+00



Geographische Codierung

1.4	0	2	0	0
PFA	Bauabschnitt	Blattschnitt		

Blattschnittcodierung

4	8	1	3	1	0		
Streckennummer				Bezirk			

Organisatorische Codierung

P	L	v	e	V	K	9	G	0
Phase	Planzeichen		Gewerk	Ebene	Planinhalt	Index		

Auftraggeber

DB ProjektBau GmbH
Wolframstraße 20
70191 Stuttgart
Tel. 07 11 / 2 27 85 - 0
Fax. 07 11 / 2 27 85 - 999

Projektsteuerung

Drees & Sommer
Infra Consult & Management GmbH
Lautenschlagerstraße 2
70173 Stuttgart
Tel. 07 11 / 22 29 33 - 10
Fax. 07 11 / 22 29 33 - 90

Planer – bearbeitet im Auftrag der
DB ProjektBau GmbH

DE-Consult
Jägerstraße 40
70174 Stuttgart
Tel. 0711 / 229 18 - 0
Fax 0711 / 229 18 - 99

Aufgestellt:



gez. Glaser
Stuttgart, 30.09.2003

Grunderwerb

Lageplan

NBS km 21,168...22,071

	Datum	Name
Gezeichnet	07/03	LHI
Bearbeiter	07/03	KGU

Maßstab
1:1000

"Urheberschutz" – Alle Rechte bei der DB ProjektBau GmbH

Änderungsvermerke

Index	Änderungen	Datum	Name
A	Änderungen LBP-Maßnahmen	31.05.2006	gez. Marquart

Freigabe DB ProjektBau GmbH
gez. Marquart
Datum: 01.10.2003

Ersatz für Plan-Nr.
Ersetzt durch Phase Index
Plan-Nr.

Genehmigungsvermerk – Eisenbahn-Bundesamt

Datum	Genehmigungsvermerk	Name	Unterschrift
	18-10		

Anlage Planfeststellungsunterlagen
Anlage 9.2
Blatt 10A von 24

Planfestgestellt gemäß § 10
durch Beschluss

vom **30. April 2008**

Az.: **58160 PAF-P 21-PFA1.4**

Eisenbahn-Bundesamt
Kart. Karlsruhe/Stuttgart

Umgestaltung des Bahnknotens Stuttgart

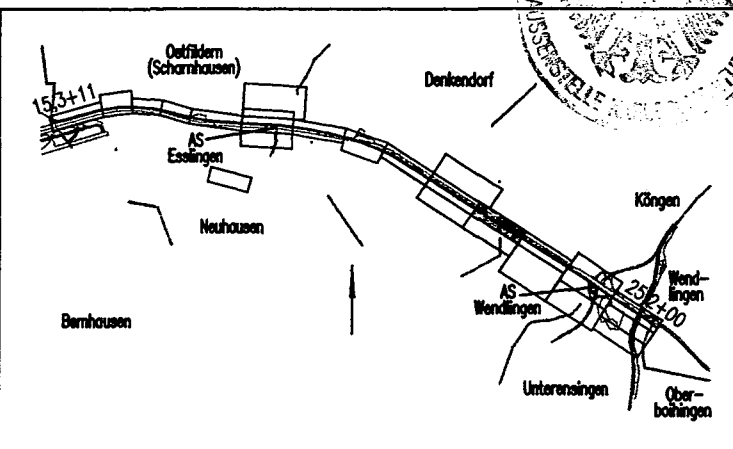
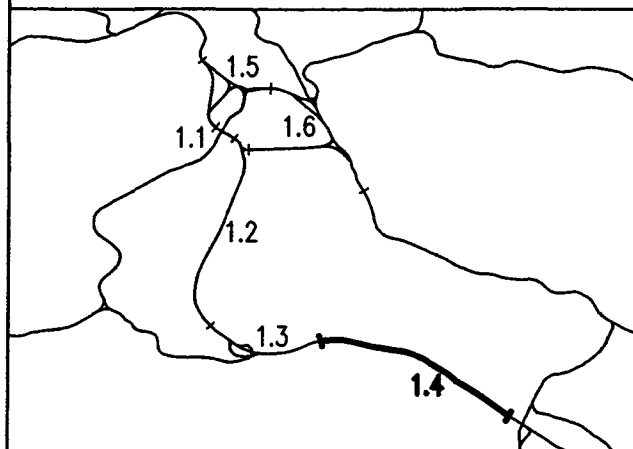

Ausbau- und Neubaustrecke Stuttgart – Augsburg

Bereich Stuttgart–Wendlingen

Planfeststellungsabschnitt 1.4 Filderbereich bis Wendlingen

Bauabschnitt km 15,3+11 – km 25,2+00

Im Auftrag
Glaser



Geographische Codierung

1.4	0	2	0	0
PFA	Bauabschnitt	Blattschnitt		

Blattschnittcodierung

4	8	1	3	I	P		
Streckennummer				Bezirk			

Organisatorische Codierung

P	L	v	e	V	K	A	G	O
Phase	Planzeichen			Gewerk	Ebene	Planinhalt	Index	

Auftraggeber

DB ProjektBau GmbH
Wolframstraße 20
70191 Stuttgart
Tel. 07 11 / 2 27 85 - 0
Fax. 07 11 / 2 27 85 - 999

Projektsteuerung

Drees & Sommer
Infra Consult & Management GmbH
Lautenschlagerstraße 2
70173 Stuttgart
Tel. 07 11 / 22 29 33 - 10
Fax. 07 11 / 22 29 33 - 90

**Planer – bearbeitet im Auftrag der
DB ProjektBau GmbH**

DE-Consult
Jägerstraße 40
70174 Stuttgart
Tel. 0711 / 229 18 - 0
Fax 0711 / 229 18 - 99

Aufgestellt:



gez. Glaser
Stuttgart, 30.09.2003

Grunderwerb

Lageplan

NBS km 22,071...22,974

	Datum	Name
Gezeichnet	07/03	LHI
Bearbeiter	07/03	KGU

Maßstab
1:1000

„Urheberschutz“ – Alle Rechte bei der DB ProjektBau GmbH

Änderungsvermerke

Index	Änderungen	Datum	Name
A	Änderung Bauleistik	31.05.2006	gez. Marquart

Freigabe DB ProjektBau GmbH
gez. Marquart
Datum: 01.10.2003

Ersatz für Plan-Nr.
Phase Index
Ersetzt durch
Plan-Nr.

Genehmigungsvermerk – Eisenbahn-Bundesamt

Datum	Genehmigungsvermerk	Name	Unterschrift
	18-11		

Anlage Planfeststellungsunterlagen
Anlage 9.2
Blatt 11A von 24

Planfestgestellt gemäß § 10 Abs. 1 S. 1 AEG
durch Beschluss

vom **30. April 2008**

Az.: **59100 PAP-PS21-FA1.4**

Eisenbahn-Bundesamt
Abt. Karlsruhe-Stuttgart



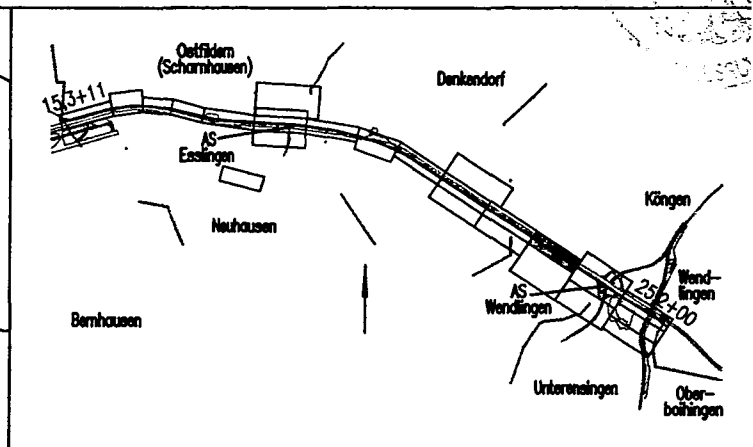
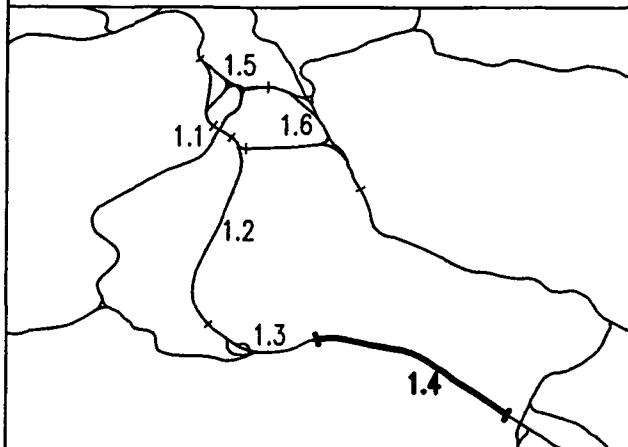
Umgestaltung des Bahnknotens Stuttgart

Ausbau- und Neubaustrecke Stuttgart - Augsburg
Bereich Stuttgart-Wendlingen

Planfeststellungsabschnitt 1.4 Filderbereich bis Wendlingen

Bauabschnitt km 15,3+11 - km 25,2+00

im Auftrag
Wolfram



Geographische Codierung

1.4	0	2	0	0
PFA	Bauabschnitt	Blattschnitt		

Blattschnittcodierung

4	8	1	3	I	Q				
Strecknummer				Bezirk					

Organisatorische Codierung

P	L	v	e	V	K	B	G	0
Phase	Planzeichen		Gewerk	Ebene	Planinhalt	Index		

Auftraggeber

DB ProjektBau GmbH
Wolframstraße 20
70191 Stuttgart
Tel. 07 11 / 2 27 85 - 0
Fax. 07 11 / 2 27 85 - 999

Projektsteuerung

Drees & Sommer
Infra Consult & Management GmbH
Lautenschlagerstraße 2
70173 Stuttgart
Tel. 07 11 / 22 29 33 - 10
Fax. 07 11 / 22 29 33 - 90

Planer - bearbeitet im Auftrag der DB ProjektBau GmbH

DE-Consult
Jägerstraße 40
70174 Stuttgart
Tel. 0711 / 229 18 - 0
Fax 0711 / 229 18 - 99

Aufgestellt:



gez. Glaser
Stuttgart, 30.09.2003

Grunderwerb

Lageplan

NBS km 22,974...23,877

Datum Name

Gezeichnet 07/03 LHI

Bearbeiter 07/03 KGU

Maßstab

1:1000

"Urheberschutz" - Alle Rechte bei der DB ProjektBau GmbH

Änderungsvermerke

Index	Änderungen	Datum	Name
A	Änderung Bauleistik	31.05.2006	gez. Marquart

Freigabe DB ProjektBau GmbH

gez. Marquart

Datum: 01.10.2003

Ersatz für Plan-Nr.
Ersetzt durch
Plan-Nr.

Genehmigungsvermerk - Eisenbahn-Bundesamt

Datum	Genehmigungsvermerk	Name	Unterschrift
	18-12		

Anlage Planfeststellungsunterlagen

Anlage 9.2

Blatt 12A von 24

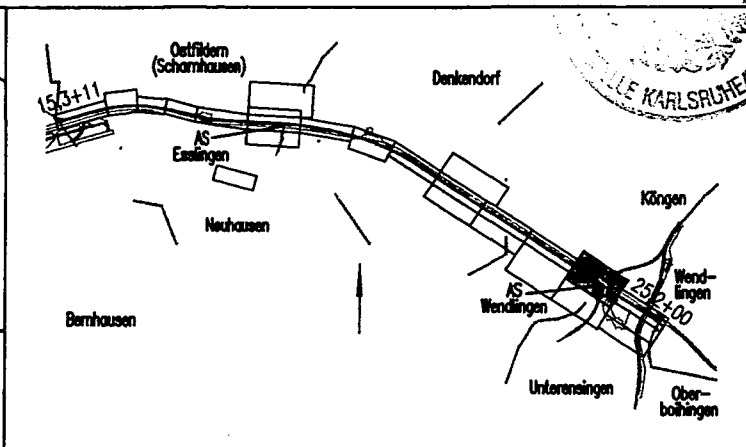
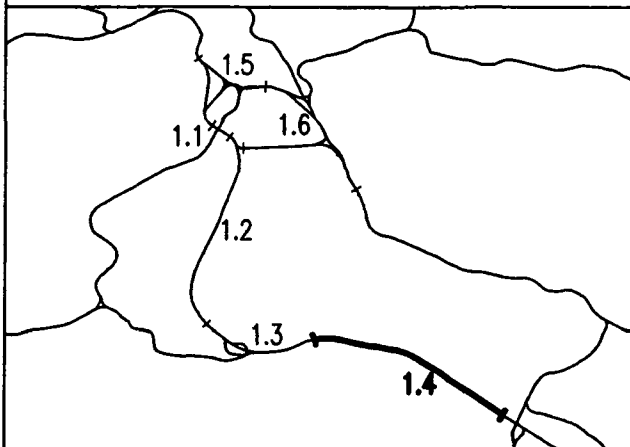
Umgestaltung des Bahnknotens Stuttgart
 Ausbau- und Neubaustrecke Stuttgart - Augsburg
 Bereich Stuttgart-Wendlingen

Planfeststellungsabschnitt 1.4 Filderbereich bis Wendlingen

Bauabschnitt km 15,3+11 - km 25,2+00

Im Auftrag

Marquart



Geographische Codierung

1.4	0	2	0	0
-----	---	---	---	---

PFA Bauabschnitt Blattschnitt

Blattschnittcodierung

4	8	1	3	I	R				
---	---	---	---	---	---	--	--	--	--

Streckennummer Bezirk

Organisatorische Codierung

P	L	v	e	V	K	C	G	O
---	---	---	---	---	---	---	---	---

Phase Planzeichen Gewerk Ebene Planinhalt Index

Auftraggeber

DB ProjektBau GmbH
 Wolframstraße 20
 70191 Stuttgart
 Tel. 07 11 / 2 27 85 - 0
 Fax. 07 11 / 2 27 85 - 999

Projektsteuerung

Drees & Sommer
 Infra Consult & Management GmbH
 Lautenschlagerstraße 2
 70173 Stuttgart
 Tel. 07 11 / 22 29 33 - 10
 Fax. 07 11 / 22 29 33 - 90

Planer - bearbeitet im Auftrag der
 DB ProjektBau GmbH

DE-Consult
 Jägerstraße 40
 70174 Stuttgart
 Tel. 0711 / 229 18 - 0
 Fax 0711 / 229 18 - 99

Aufgestellt:

DE-Consult

gez. Glaser
 Stuttgart, 30.09.2003

Grunderwerb

Lageplan

NBS km 23,877...24,780

Datum Name

Gezeichnet 09/03 LHI

Bearbeiter 09/03 KGU

Maßstab

1:1000

"Urheberschutz" - Alle Rechte bei der DB ProjektBau GmbH

Änderungsvermerke

Index	Änderungen	Datum	Name
A	Änderung LBP-Maßnahmen	31.05.2006	gez. Marquart
	Änderung Erwerb Röhmssee		

Freigabe DB ProjektBau GmbH

gez. Marquart

Datum: 01.10.2003

Ersatz für Plan-Nr.
 Ersetzt durch
 Plan-Nr.

Genehmigungsvermerk - Eisenbahn-Bundesamt

Datum	Genehmigungsvermerk	Name	Unterschrift
	18-13		

Anlage Planfeststellungsunterlagen

Anlage 9.2

Blatt 13A von 24

Planfestgestellt gemäß § 10 Abs. 1 S. 1 AEG durch Beschluss

vom **30. April 2008**

Az.: **59100 PAF 01 S 21 - FA 1.4**

Eisenbahn-Bundesamt
Abt. Eisenbahn-Planung

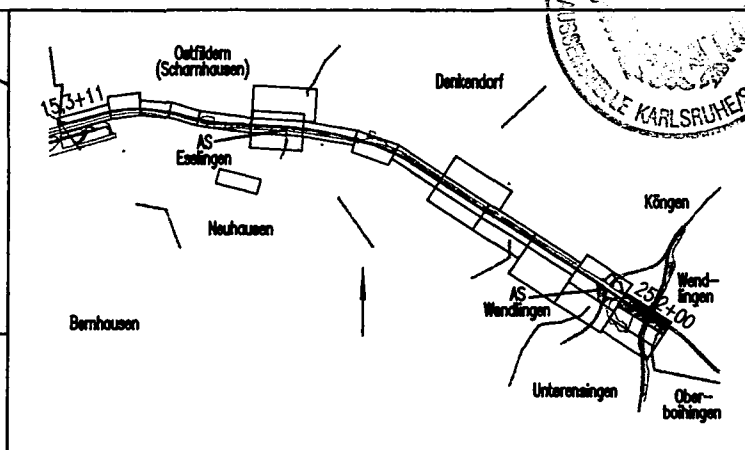
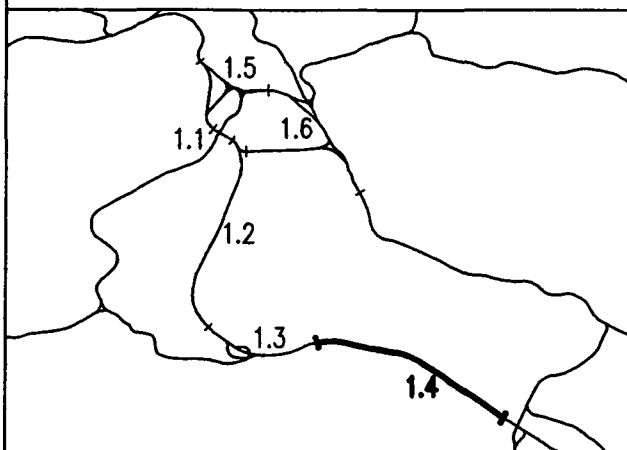

Umgestaltung des Bahnknotens Stuttgart

Ausbau- und Neubaustrecke Stuttgart – Augsburg

Bereich Stuttgart–Wendlingen

Planfeststellungsabschnitt 1.4 Filderbereich bis Wendlingen

Bauabschnitt km 15,3+11 – km 25,2+00



Geographische Codierung

1.4 | 0 | 2 | 0 | 0

PFA Bauabschnitt Blattschnitt

Blattschnittcodierung

4 | 8 | 1 | 3 | I | S | - | | | |

Streckennummer Bezirk

Organisatorische Codierung

P | L | v | e | V | K | D | G | 0

Phase Planzeichen Gewerk Ebene Planinhalt Index

Auftraggeber

DB ProjektBau GmbH
Wolframstraße 20
70191 Stuttgart
Tel. 07 11 / 2 27 85 - 0
Fax. 07 11 / 2 27 85 - 999

Projektsteuerung

Drees & Sommer
Infra Consult & Management GmbH
Lautenschlagerstraße 2
70173 Stuttgart
Tel. 07 11 / 22 29 33 - 10
Fax. 07 11 / 22 29 33 - 90

Planer – bearbeitet im Auftrag der
DB ProjektBau GmbH

DE-Consult
Jägerstraße 40
70174 Stuttgart
Tel. 0711 / 229 18 - 0
Fax 0711 / 229 18 - 99

Aufgestellt:



gez. Glaser
Stuttgart, 30.09.2003

Grunderwerb

Lageplan

NBS km 24,780 ... 25,200

Datum Name

Gezeichnet 09/03 LHI

Bearbeiter 09/03 KGU

Maßstab
1:1000

„Urheberschutz“ – Alle Rechte bei der DB ProjektBau GmbH

Änderungsvermerke

Index	Änderungen	Datum	Name
A	Änderung LBP-Maßnahmen	31.05.2006	gez. Marquart
	Änderung Zuwegung zu landwirtschaftl. Flächen		
	Änderung Erwerb Röhmssee		

Freigabe DB ProjektBau GmbH

gez. Marquart

Datum: 01.10.2003

Ersatz für Plan-Nr.
Ersetzt durch
Plan-Nr.

Genehmigungsvermerk – Eisenbahn-Bundesamt

Datum	Genehmigungsvermerk	Name	Unterschrift
	18-14		

Anlage Planfeststellungsunterlagen

Anlage **9.2**

Blatt **14A** von **24**

Umgestaltung des Bahnknotens Stuttgart

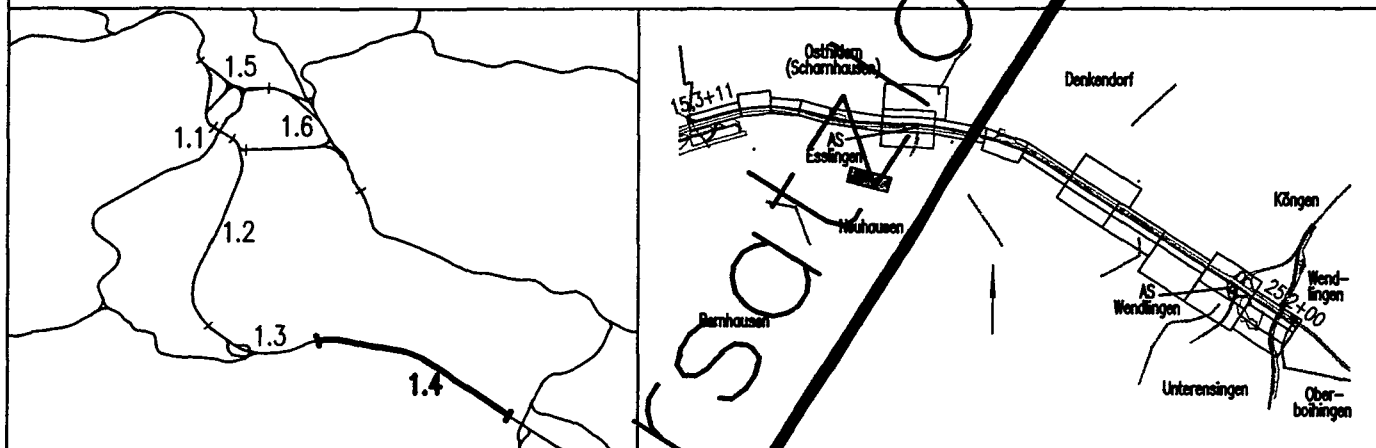
Ausbau- und Neubaustrecke Stuttgart - Augsburg

Bereich Stuttgart-Wendlingen



Planfeststellungsabschnitt 1.4 Filderbereich bis Wendlingen

Bauabschnitt km 15,3+11 - km 25,2+00



Geographische Codierung 1.4 1 1 2 1 <small>PFA Bauabschnitt Blattschnitt</small>		Blattschnittcodierung 4 6 0 0 1 2 1 <small>Streckennummer Bezirk</small>		Organisatorische Codierung P L v e V K E G 0 <small>Phase Planzeichen Gewerk Ebene Planinhalt Index</small>			
Auftraggeber DB ProjektBau GmbH Wolframstraße 20 70191 Stuttgart Tel. 07 11 / 2 27 85 - 0 Fax. 07 11 / 2 27 85 - 999		Projektsteuerung Drees & Sommer Infra Consult & Management GmbH Lautenschlagerstraße 2 70173 Stuttgart Tel. 07 11 / 22 29 33 - 33 Fax. 07 11 / 22 29 33 - 90		Planner - bearbeitet im Auftrag der DB ProjektBau GmbH DE-Consult Jägerstraße 40 70174 Stuttgart Tel. 0711 / 229 18 - 0 Fax 0711 / 229 18 - 99		Aufgestellt: DE-Consult gez. Glaser Stuttgart, 30.09.2003	

Grunderwerb Lagerplan LBP-Maßnahmen trassenfern km 16,953 ... 17,825		Datum Name																																				
"Urheberschutz" - Alle Rechte bei der DB ProjektBau GmbH		Gezeichnet 07/03 LHI Bearbeiter 07/03 KGU																																				
Änderungsvermerke <table border="1"> <thead> <tr> <th>Index</th> <th>Änderungen</th> <th>Datum</th> <th>Name</th> </tr> </thead> <tbody> <tr><td> </td><td> </td><td> </td><td> </td></tr> <tr><td> </td><td> </td><td> </td><td> </td></tr> <tr><td> </td><td> </td><td> </td><td> </td></tr> <tr><td> </td><td> </td><td> </td><td> </td></tr> <tr><td> </td><td> </td><td> </td><td> </td></tr> <tr><td> </td><td> </td><td> </td><td> </td></tr> <tr><td> </td><td> </td><td> </td><td> </td></tr> <tr><td> </td><td> </td><td> </td><td> </td></tr> </tbody> </table>		Index	Änderungen	Datum	Name																																	Maßstab 1:1000
Index	Änderungen	Datum	Name																																			
Genehmigungsvermerk - Eisenbahn-Bundesamt <table border="1"> <thead> <tr> <th>Datum</th> <th>Genehmigungsvermerk</th> <th>Name</th> <th>Unterschrift</th> </tr> </thead> <tbody> <tr> <td> </td> <td>18-15</td> <td> </td> <td> </td> </tr> </tbody> </table>		Datum	Genehmigungsvermerk	Name	Unterschrift		18-15			Freigabe DB ProjektBau GmbH gez. Marquart Datum: 01.10.2003 Ersatz für Plan-Nr. <input type="text"/> <input type="text"/> <input type="text"/> <small>Phase Index</small> Ersetzt durch <input type="text"/> <input type="text"/> Plan-Nr. <input type="text"/> <input type="text"/>																												
Datum	Genehmigungsvermerk	Name	Unterschrift																																			
	18-15																																					
Anlage Planfeststellungsunterlagen Anlage 9.2 Blatt 15 von 24																																						

Planfestgestellt gemäß § 18 AE
durch Beschluss


vom **30. April 2008**

Az.: **58100 PAP-P 091-2 PA1, 4**

Eisenbahn-Bundesamt
Ast. Karlsruhe-Stuttgart

Im Auftrag

Marquardt



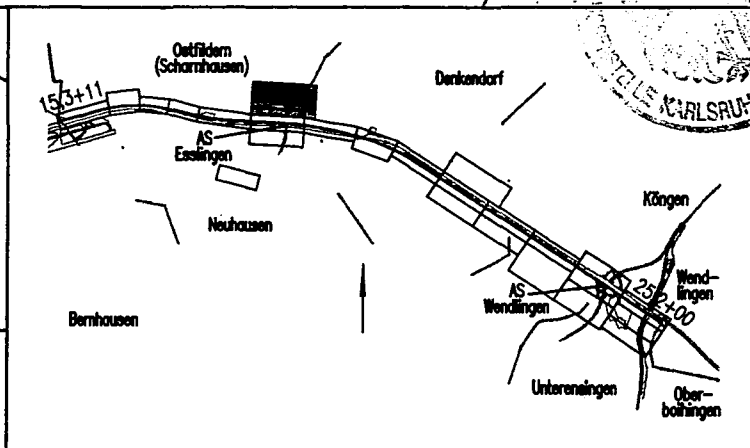
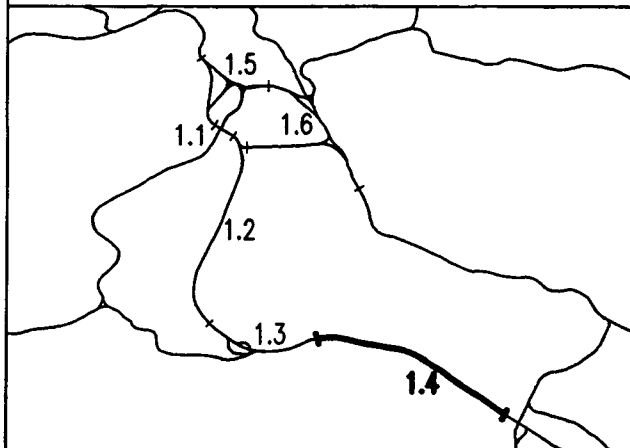
Umgestaltung des Bahnknotens Stuttgart

Ausbau- und Neubaustrecke Stuttgart - Augsburg

Bereich Stuttgart-Wendlingen

Planfeststellungsabschnitt 1.4 Filderbereich bis Wendlingen

Bauabschnitt km 15,3+11 - km 25,2+00



Geographische Codierung

1.4	I	K	2	0
PFA	Bauabschnitt	Blattschnitt		

Blattschnittcodierung

4	6	0	0	I	K	-	2	0
Streckenummer				Bezirk				

Organisatorische Codierung

P	L	v	e	V	K	F	G	0
Phase	Planzeichen			Gewerk		Ebene		Planinhalt

Auftraggeber

DB ProjektBau GmbH
Wolframstraße 20
70191 Stuttgart
Tel. 07 11 / 2 27 85 - 0
Fax. 07 11 / 2 27 85 - 999

Projektsteuerung

Drees & Sommer
Infra Consult & Management GmbH
Lautenschlagerstraße 2
70173 Stuttgart
Tel. 07 11 / 22 29 33 - 10
Fax. 07 11 / 22 29 33 - 90

Planer - bearbeitet im Auftrag der
DB ProjektBau GmbH

DE-Consult
Jägerstraße 40
70174 Stuttgart
Tel. 0711 / 229 18 - 0
Fax 0711 / 229 18 - 99

Aufgestellt:



gez. Glaser
Stuttgart, 30.09.2003

Grunderwerb

Lageplan

LBP-Maßnahmen trassenfern

km 17,825 ... 18,716

Datum Name

Gezeichnet 07/03 LHI

Bearbeiter 07/03 KGU

Maßstab

1:1000

"Urheberschutz" - Alle Rechte bei der DB ProjektBau GmbH

Änderungsvermerke

Index	Änderungen	Datum	Name
A	Änderung LBP-Maßnahmen	31.05.2006	gez. Marquardt

Freigabe DB ProjektBau GmbH

gez. Marquardt

Datum: 01.10.2003

Ersatz für Plan-Nr.
Ersetzt durch Phase Index
Plan-Nr.

Genehmigungsvermerk - Eisenbahn-Bundesamt

Datum	Genehmigungsvermerk	Name	Unterschrift
	18-16		

Anlage Planfeststellungsunterlagen

Anlage **9.2**

Blatt **16A** von **24**

Umgestaltung des Bahnknotens Stuttgart

Ausbau- und Neubaustrecke Stuttgart - Augsburg

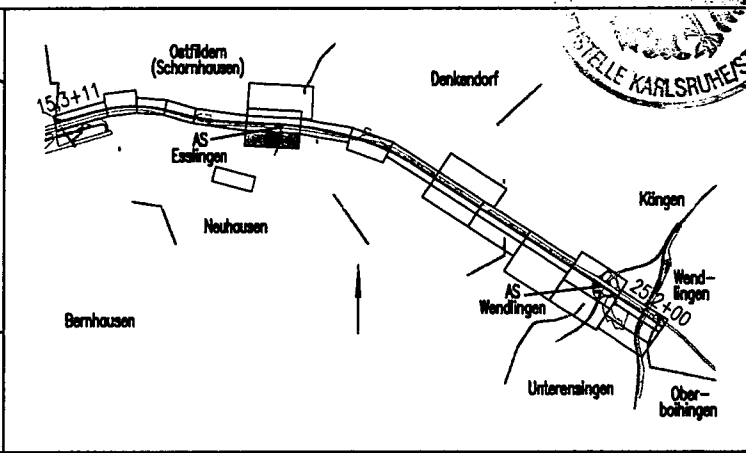
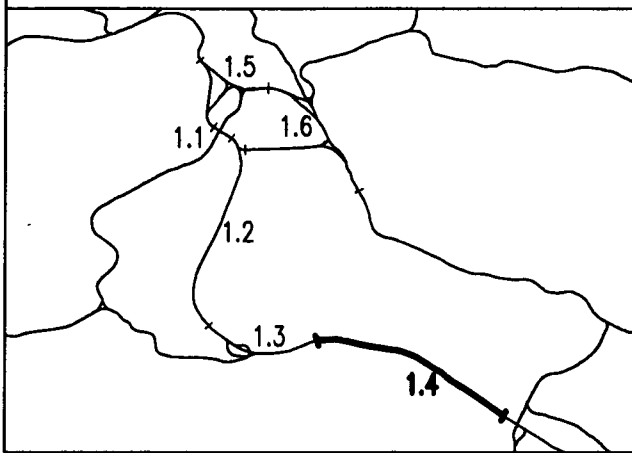

Bereich Stuttgart-Wendlingen

vom 30. April 2008

Az. 59180 PAP-PS21-PA1.4

Planfeststellungsabschnitt 1.4 Filderbereich bis Wendlingen

Bauabschnitt km 15,3+11 - km 25,2+00



Geographische Codierung			Blattschnittcodierung				Organisatorische Codierung															
1.4	I	K	2	2	4	6	0	0	I	K	-	2	2	P	L	v	e	V	K	G	G	0
PFA Bauabschnitt Blattschnitt			Streckenummer Bezirk				Phase		Planzeichen		Gewerk Ebene		Planinhalt		Index							
Auftraggeber DB ProjektBau GmbH Wolframstraße 20 70191 Stuttgart Tel. 07 11 / 2 27 85 - 0 Fax. 07 11 / 2 27 85 - 999			Projektsteuerung Drees & Sommer Infra Consult & Management GmbH Lautenschlagerstraße 2 70173 Stuttgart Tel. 07 11 / 22 29 33 - 10 Fax. 07 11 / 22 29 33 - 90				Planer - bearbeitet im Auftrag der DB ProjektBau GmbH DE-Consult Jägerstraße 40 70174 Stuttgart Tel. 0711 / 229 18 - 0 Fax 0711 / 229 18 - 99						Aufgestellt: gez. Glaser Stuttgart, 30.09.2003									


<h2 style="text-align: center;">Grunderwerb</h2> <h3 style="text-align: center;">Lageplan</h3> <h3 style="text-align: center;">LBP-Maßnahmen trassenfern</h3> <h3 style="text-align: center;">km 17,825 ... 18,716</h3>			Datum	Name																																				
			Gezeichnet	07/03	LHI																																			
			Bearbeiter	07/03	KGU																																			
"Urheberschutz" - Alle Rechte bei der DB ProjektBau GmbH			Maßstab <h1 style="text-align: center;">1:1000</h1>																																					
Änderungsvermerke <table border="1" style="width: 100%;"> <thead> <tr> <th>Index</th> <th>Änderungen</th> <th>Datum</th> <th>Name</th> </tr> </thead> <tbody> <tr><td> </td><td> </td><td> </td><td> </td></tr> <tr><td> </td><td> </td><td> </td><td> </td></tr> <tr><td> </td><td> </td><td> </td><td> </td></tr> <tr><td> </td><td> </td><td> </td><td> </td></tr> <tr><td> </td><td> </td><td> </td><td> </td></tr> <tr><td> </td><td> </td><td> </td><td> </td></tr> <tr><td> </td><td> </td><td> </td><td> </td></tr> <tr><td> </td><td> </td><td> </td><td> </td></tr> </tbody> </table>			Index	Änderungen	Datum	Name																																	Freigabe DB ProjektBau GmbH gez. Marquart Datum: 01.10.2003	
Index	Änderungen	Datum	Name																																					
Genehmigungsvermerk - Eisenbahn-Bundesamt <table border="1" style="width: 100%;"> <thead> <tr> <th>Datum</th> <th>Genehmigungsvermerk</th> <th>Name</th> <th>Unterschrift</th> </tr> </thead> <tbody> <tr> <td> </td> <td> </td> <td> </td> <td> </td> </tr> <tr> <td> </td> <td>18-17</td> <td> </td> <td> </td> </tr> </tbody> </table>			Datum	Genehmigungsvermerk	Name	Unterschrift						18-17			Ersatz für Plan-Nr. <input type="text"/> <input type="text"/> Ersetzt durch <input type="text"/> <input type="text"/> Plan-Nr. <input type="text"/> <input type="text"/>																									
Datum	Genehmigungsvermerk	Name	Unterschrift																																					
	18-17																																							
Anlage Planfeststellungsunterlagen <h2 style="text-align: center;">Anlage 9.2</h2> <h2 style="text-align: center;">Blatt 17 von 24</h2>			Datum: <input type="text"/> <input type="text"/> <input type="text"/> <input type="text"/> Index: <input type="text"/> <input type="text"/>																																					

Umgestaltung des Bahnknotens Stuttgart

Ausbau- und Neubaustrecke Stuttgart - Augsburg
 Bereich Stuttgart-Wendlingen

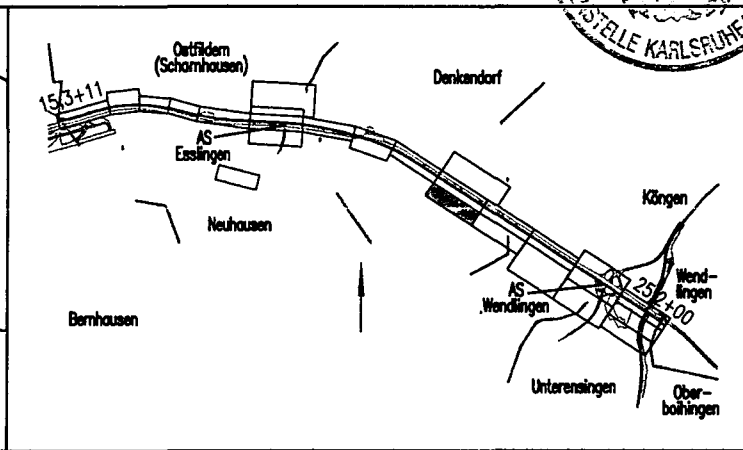
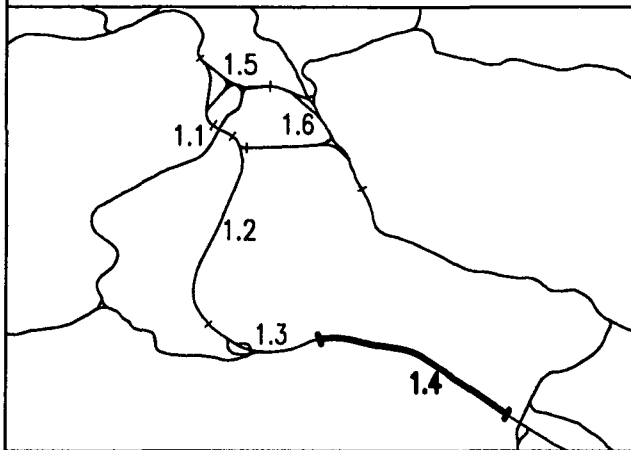
Az.: 59180 PAP-PSEI-PFA1.4

Eisenbahn-Projekt mit
 Ast Karlsruhe-Stuttgart



Planfeststellungsabschnitt 1.4 Filderbereich bis Wendlingen

Bauabschnitt km 15,3+11 - km 25,2+00



Geographische Codierung

1.4	1	0	2	0
PFA	Bauabschnitt	Blattschnitt		

Blattschnittcodierung

4	6	0	0	1	0	-	2	0
Streckennummer				Bezirk				

Organisatorische Codierung

P	L	v	e	V	K	H	G	0
Phase	Planzeichen			Gewerk	Ebene	Planinhalt	Index	

Auftraggeber

DB ProjektBau GmbH
 Wolframstraße 20
 70191 Stuttgart
 Tel. 07 11 / 2 27 85 - 0
 Fax. 07 11 / 2 27 85 - 999

Projektsteuerung

Drees & Sommer
 Infra Consult & Management GmbH
 Lautenschlagerstraße 2
 70173 Stuttgart
 Tel. 07 11 / 22 29 33 - 10
 Fax. 07 11 / 22 29 33 - 90

Planer - bearbeitet im Auftrag der
 DB ProjektBau GmbH

DE-Consult
 Jägerstraße 40
 70174 Stuttgart
 Tel. 0711 / 229 18 - 0
 Fax 0711 / 229 18 - 99

Aufgestellt:



gez. Glaser
 Stuttgart, 30.09.2003

Grunderwerb

Lageplan
 LBP-Maßnahmen trassenfern
 km 21,168 ... 22,071

	Datum	Name
Gezeichnet	07/03	LHI
Bearbeiter	07/03	KGU

"Urheberschutz" - Alle Rechte bei der DB ProjektBau GmbH

Maßstab
1:1000

Änderungsvermerke

Index	Änderungen	Datum	Name

Freigabe DB ProjektBau GmbH
 gez. Marquart
 Datum: 01.10.2003

Ersatz für Plan-Nr.
 Ersetzt durch Phase Index
 Plan-Nr.

Genehmigungsvermerk - Eisenbahn-Bundesamt

Datum	Genehmigungsvermerk	Name	Unterschrift
	18-18		

Anlage Planfeststellungsunterlagen
 Anlage **9.2**
 Blatt **18** von **24**

Planfestgestellt gemäß § 10 AEG durch Beschluss

vom **30. April 2003**

Umgestaltung des Bahnknotens Stuttgart

Ausbau- und Neubaustrecke Stuttgart - Augsburg
Bereich Stuttgart-Wendlingen

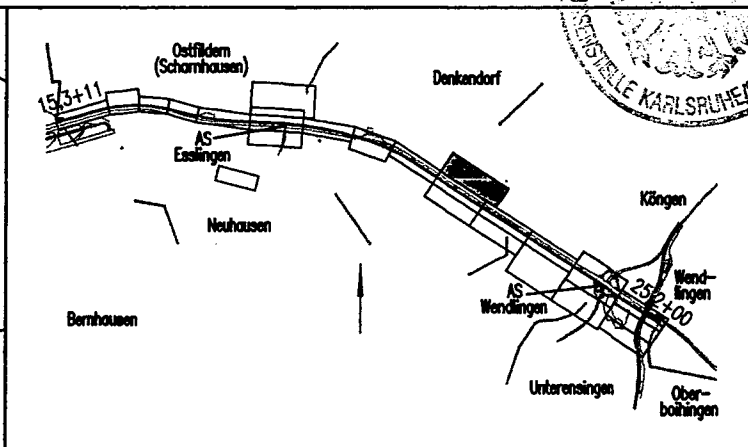
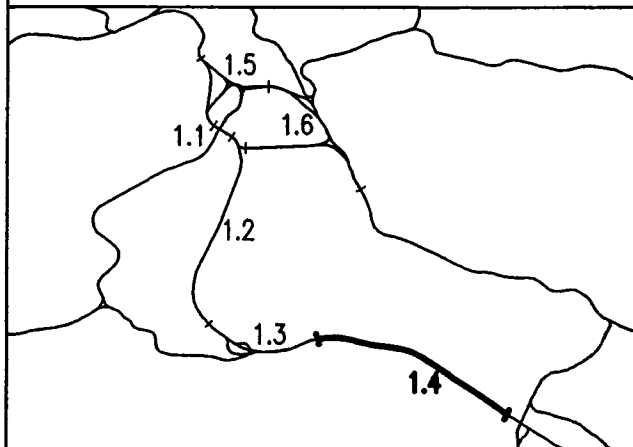
Az.: **59100 PAP-F 021-FA1.4**

Eisenbahn-Bundesamt
Ast. Karlsruhe/Stuttgart

Planfeststellungsabschnitt 1.4 Filderbereich bis Wendlingen

Bauabschnitt km 15,3+11 - km 25,2+00

in Auftrag *Klein...*



Geographische Codierung

1.4	1	0	2	1
PFA	Bauabschnitt	Blattschnitt		

Blattschnittcodierung

4	6	0	0	1	0	-	2	1
Streckennummer				Bezirk				

Organisatorische Codierung

P	L	v	e	V	K	I	G	0
Phase	Planzeichen			Gewerk	Ebene	Planinhalt	Index	

Auftraggeber

DB ProjektBau GmbH
Wolframstraße 20
70191 Stuttgart
Tel. 07 11 / 2 27 85 - 0
Fax. 07 11 / 2 27 85 - 999

Projektsteuerung

Drees & Sommer
Infra Consult & Management GmbH
Lautenschlagerstraße 2
70173 Stuttgart
Tel. 07 11 / 22 29 33 - 10
Fax. 07 11 / 22 29 33 - 90

Planer - bearbeitet im Auftrag der
DB ProjektBau GmbH

DE-Consult
Jägerstraße 40
70174 Stuttgart
Tel. 0711 / 229 18 - 0
Fax 0711 / 229 18 - 99

Aufgestellt:

DE-Consult

gez. Glaser
Stuttgart, 30.09.2003

Grunderwerb

Lageplan
LBP-Maßnahmen trassenfern
km 21,168 ... 22,071

	Datum	Name
Gezeichnet	07/03	LHI
Bearbeiter	07/03	KGU

"Urheberschutz" - Alle Rechte bei der DB ProjektBau GmbH

Maßstab
1:1000

Änderungsvermerke

Index	Änderungen	Datum	Name
A	Änderung LBP-Maßnahmen	31.05.2006	gez. Marquart

Freigabe DB ProjektBau GmbH
gez. Marquart
Datum: 01.10.2003

Ersatz für Plan-Nr.
Ersetzt durch Phase Index
Plan-Nr.

Genehmigungsvermerk - Eisenbahn-Bundesamt

Datum	Genehmigungsvermerk	Name	Unterschrift
	18-19		

Anlage Planfeststellungsunterlagen
Anlage 9.2
Blatt 19A von 24

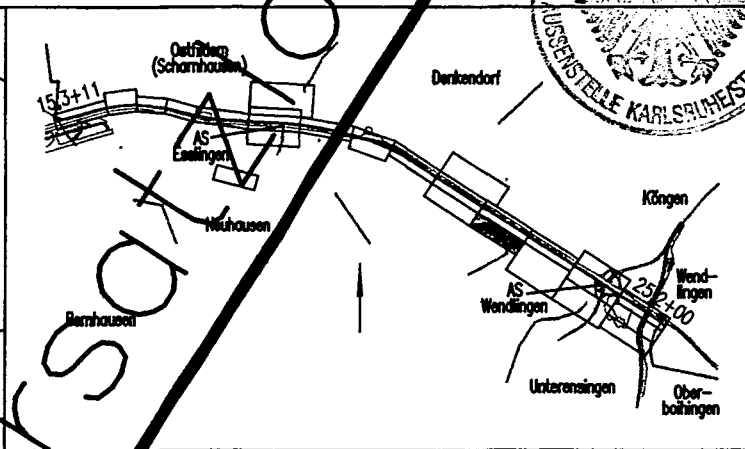
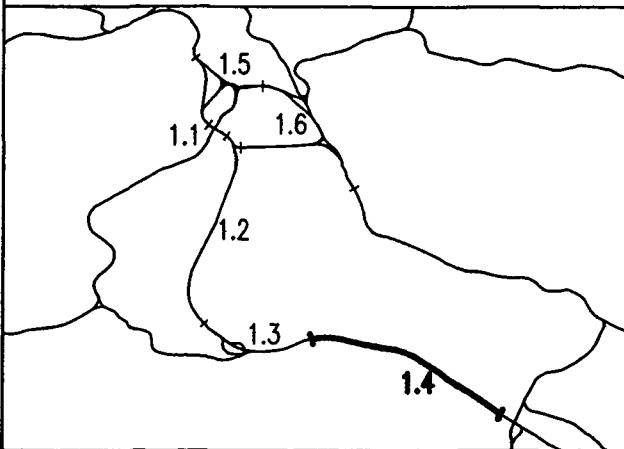
Umgestaltung des Bahnknotens Stuttgart

Ausbau- und Neubaustrecke Stuttgart - Augsburg

Bereich Stuttgart-Wendlingen

Planfeststellungsabschnitt 1.4 Filderbereich bis Wendlingen

Baub Abschnitt km 15,3+11 - km 25,2+00



Geographische Codierung

1.4 | I | P | 2 | 0
PFA Baub Abschnitt Blattschnitt

Blattschnittcodierung

4 6 0 0 | I | P | 2 | 0
Streckennummer Bezirk

Organisatorische Codierung

P | L | v | e | V | K | K | G | 0
Phase Planzeichen Gewerk Ebene Planinhalt Index

Auftraggeber

DB ProjektBau GmbH
Wolframstraße 20
70191 Stuttgart
Tel. 07 11 / 2 27 85 - 0
Fax. 07 11 / 2 27 85 - 999

Projektsteuerung

Drees & Sommer
Infra Consult & Management GmbH
Lautenschlagerstraße 2
70173 Stuttgart
Tel. 07 11 / 22 29 33 - 0
Fax. 07 11 / 22 29 33 - 90

Planer - bearbeitet im Auftrag der
DB ProjektBau GmbH

DE-Consult
Jägerstraße 40
70174 Stuttgart
Tel. 0711 / 229 18 - 0
Fax 0711 / 229 18 - 99

Aufgestellt:

DE-Consult

gez. Glaser
Stuttgart, 30.09.2003

Gründerwerb

Lagerplan

LBP - Maßnahmen trassenfern

km 22,071 ... 22,974

"Urheberschutz" - Die Rechte bei der DB ProjektBau GmbH

Änderungsvermerke

Index	Änderungen	Datum	Name

Genehmigungsvermerk - Eisenbahn-Bundesamt

Datum	Genehmigungsvermerk	Name	Unterschrift
	18-20		

	Datum	Name
Gezeichnet	07/03	LHI
Bearbeiter	07/03	KGU
Maßstab	1:1000	
Freigabe DB ProjektBau GmbH	gez. Marquart	
Datum:	01.10.2003	
Ersatz für Plan-Nr.	Phase	Index
Ersetzt durch Plan-Nr.		
Anlage Planfeststellungsunterlagen	Anlage 9.2	
	Blatt 20 von 24	

Planfestgestellt gemäß § 18 AEG
durch Beschluss

vom **30. April 2008**

Az.: **58160 PAP-P 001 - EA 1, 4**

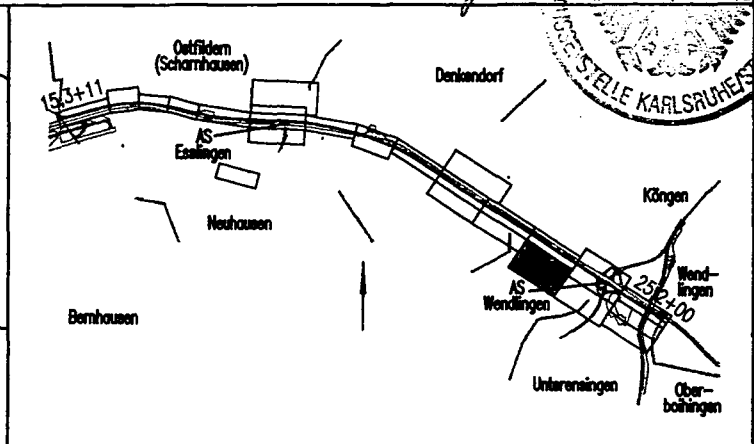
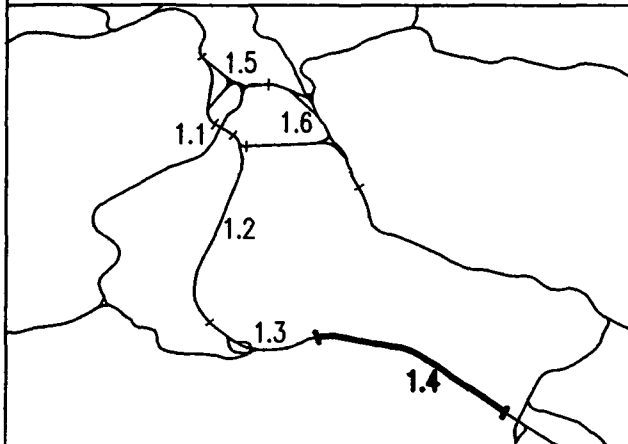
Eisenbahn-Bundesamt
Abt. Kartographie, Lsg. 1

Umgestaltung des Bahnknotens Stuttgart
Ausbau- und Neubaustrecke Stuttgart – Augsburg
Bereich Stuttgart–Wendlingen

Planfeststellungsabschnitt 1.4 Filderbereich bis Wendlingen
Bauabschnitt km 15,3+11 – km 25,2+00

Im Auftrag

Handwritten signature



Geographische Codierung

1.4 | 1 | Q | 2 | 0
PFA Bauabschnitt Blattschnitt

Blattschnittcodierung

4 | 6 | 0 | 0 | 1 | Q | - | 2 | 0
Streckenummer Bezirk

Organisatorische Codierung

P | L | v | e | V | K | L | G | 0
Phase Planzeichen Gewerk Ebene Planinhalt Index

Auftraggeber

DB ProjektBau GmbH
Wolframstraße 20
70191 Stuttgart
Tel. 07 11 / 2 27 85 - 0
Fax. 07 11 / 2 27 85 - 999

Projektsteuerung

Drees & Sommer
Infra Consult & Management GmbH
Lautenschlagerstraße 2
70173 Stuttgart
Tel. 07 11 / 22 29 33 - 10
Fax. 07 11 / 22 29 33 - 90

Planer – bearbeitet im Auftrag der
DB ProjektBau GmbH

DE-Consult
Jägerstraße 40
70174 Stuttgart
Tel. 0711 / 229 18 - 0
Fax 0711 / 229 18 - 99

Aufgestellt:



gez. Glaser
Stuttgart, 30.09.2003

Grunderwerb

Lageplan
LBP-Maßnahmen trassenfern
km 22,974 ... 23,877

Datum Name

Gezeichnet 07/03 LHI

Bearbeiter 07/03 KGU

Maßstab

1:1000

"Urheberschutz" – Alle Rechte bei der DB ProjektBau GmbH

Änderungsvermerke

Index	Änderungen	Datum	Name
A	Änderung LBP-Maßnahmen	31.05.2006	gez. Marquart

Freigabe DB ProjektBau GmbH

gez. Marquart

Datum: 01.10.2003

Ersatz für Plan-Nr.
Ersetzt durch
Plan-Nr.

Genehmigungsvermerk – Eisenbahn-Bundesamt

Datum	Genehmigungsvermerk	Name	Unterschrift
	78-21		

Anlage Planfeststellungsunterlagen

Anlage 9.2

Blatt 21A von 24

Planfestgestellt gemäß § 18 AEl
durch Beschluss

30. April 2003

vom _____

Az. ~~59160 PAP-P 221-0741-4~~

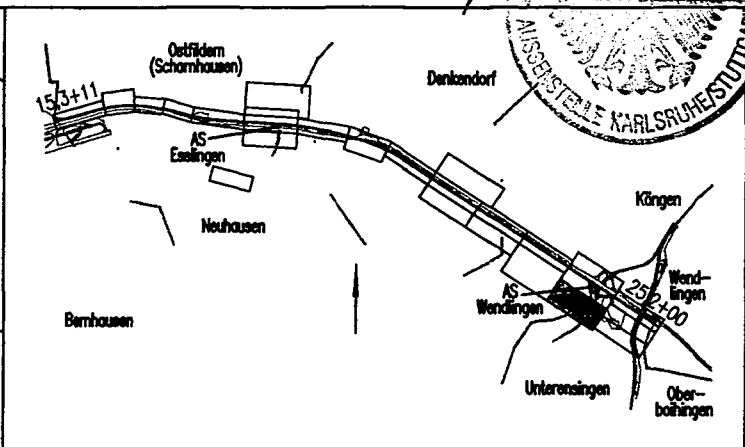
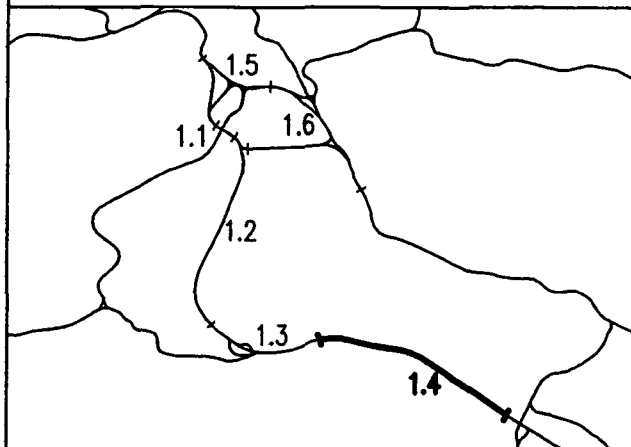

Eisenbahn-Bundesamt
Abt. Karlsruhe

Umgestaltung des Bahnknotens Stuttgart

Ausbau- und Neubaustrecke Stuttgart - Augsburg
Bereich Stuttgart-Wendlingen

Planfeststellungsabschnitt 1.4 Filderbereich bis Wendlingen

Bauabschnitt km 15,3+11 - km 25,2+00



Geographische Codierung

1.4 | I | R | 2 | 0
PFA Bauabschnitt Blattschnitt

Blattschnittcodierung

4 | 6 | 0 | 0 | I | R | - | 2 | 0
Streckennummer Bezirk

Organisatorische Codierung

P | L | v | e | V | K | M | G | 0
Phase Planzeichen Gewerk Ebene Planinhalt Index

Auftraggeber

DB ProjektBau GmbH
Wolframstraße 20
70191 Stuttgart
Tel. 07 11 / 2 27 85 - 0
Fax. 07 11 / 2 27 85 - 999

Projektsteuerung

Drees & Sommer
Infra Consult & Management GmbH
Lautenschlagerstraße 2
70173 Stuttgart
Tel. 07 11 / 22 29 33 - 10
Fax. 07 11 / 22 29 33 - 90

Planer - bearbeitet im Auftrag der
DB ProjektBau GmbH

DE-Consult
Jägerstraße 40
70174 Stuttgart
Tel. 0711 / 229 18 - 0
Fax 0711 / 229 18 - 99

Aufgestellt:

DE-Consult

gez. Glaser
Stuttgart, 30.09.2003

Grunderwerb

Lageplan
LBP-Maßnahmen trassenfern
km 23,887 ... 24,780

	Datum	Name
Gezeichnet	07/02	LHI
Bearbeiter	07/03	KGU

Maßstab
1:1000

"Urheberschutz" - Alle Rechte bei der DB ProjektBau GmbH

Änderungsvermerke

Index	Änderungen	Datum	Name
A	Änderung LBP-Maßnahmen	31.05.2006	gez. Marquart
	Änderung Erwerb Röhmssee		

Freigabe DB ProjektBau GmbH
gez. Marquart
Datum: 01.10.2003

Ersatz für Plan-Nr.
Ersetzt durch Phase Index
Plan-Nr.

Genehmigungsvermerk - Eisenbahn-Bundesamt

Datum	Genehmigungsvermerk	Name	Unterschrift
	18-22		

Anlage Planfeststellungsunterlagen
Anlage 9.2
Blatt 22A von 24

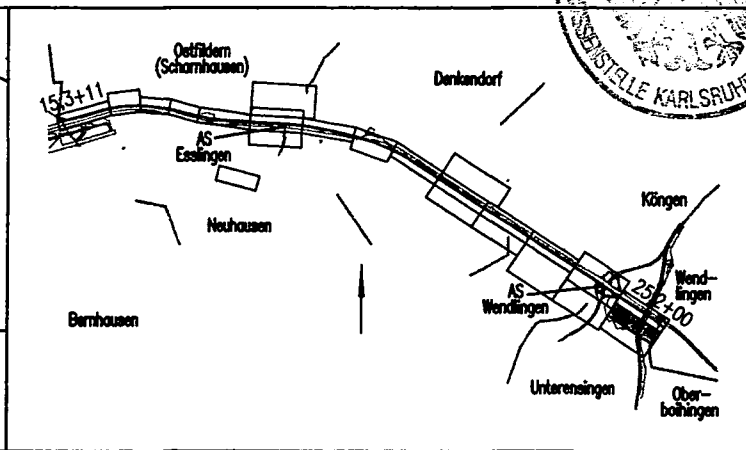
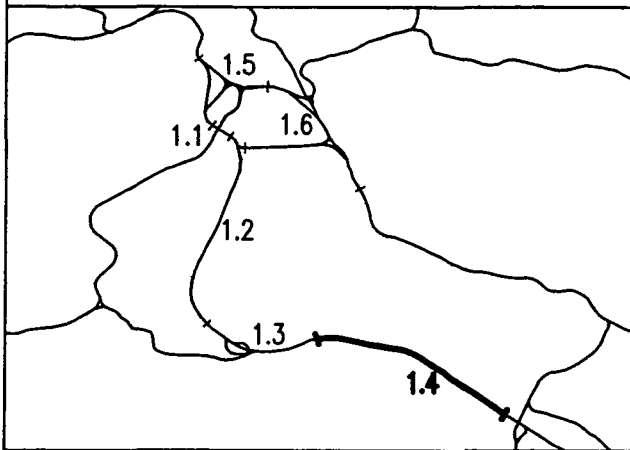

Umgestaltung des Bahnknotens Stuttgart

Ausbau- und Neubaustrecke Stuttgart – Augsburg
Bereich Stuttgart–Wendlingen

Planfeststellungsabschnitt 1.4 Filderbereich bis Wendlingen

Bauabschnitt km 15,3+11 – km 25,2+00

Im Auftrag



Geographische Codierung

1.4	I	S	3
PFA	Bauabschnitt	Blattschnitt	

Blattschnittcodierung

4	6	0	0	I	S	-	3
Streckennummer				Bezirk			

Organisatorische Codierung

P	L	v	e	V	K	O	G	0
Phase	Planzeichen			Gewerk	Ebene	Planinhalt	Index	

Auftraggeber

DB ProjektBau GmbH
Wolframstraße 20
70191 Stuttgart
Tel. 07 11 / 2 27 85 - 0
Fax. 07 11 / 2 27 85 - 999

Projektsteuerung

Drees & Sommer
Infra Consult & Management GmbH
Lautenschlagerstraße 2
70173 Stuttgart
Tel. 07 11 / 22 29 33 - 10
Fax. 07 11 / 22 29 33 - 90

Planer – bearbeitet im Auftrag der
DB ProjektBau GmbH

DE-Consult
Jägerstraße 40
70174 Stuttgart
Tel. 0711 / 229 18 - 0
Fax 0711 / 229 18 - 99

Aufgestellt:



gez. Glaser
Stuttgart, 30.09.2003

Grunderwerb

Lageplan

LBP-Maßnahmen trassenfern
km 24,780 ... 25,200

	Datum	Name
Gezeichnet	07/03	LHI
Bearbeiter	07/03	KGU

Maßstab
1:1000

Urheberschutz – Alle Rechte bei der DB ProjektBau GmbH

Änderungsvermerke

Index	Änderungen	Datum	Name
A	Änderung LBP-Maßnahmen	31.05.2006	gez. Marquart
	Änderung Erwerb Röhmssee		

Freigabe DB ProjektBau GmbH

gez. Marquart

Datum: 01.10.2003

Ersatz für Plan-Nr.

--	--

Ersetzt durch

--	--

Plan-Nr.

--	--

Genehmigungsvermerk – Eisenbahn-Bundesamt

Datum	Genehmigungsvermerk	Name	Unterschrift
	18-23		

Anlage Planfeststellungsunterlagen

Anlage 9.2


Blatt 23A von 24

Umgestaltung des Bahnknotens Stuttgart

Ausbau- und Neubaustrecke Stuttgart – Augsburg
Bereich Stuttgart–Wendlingen

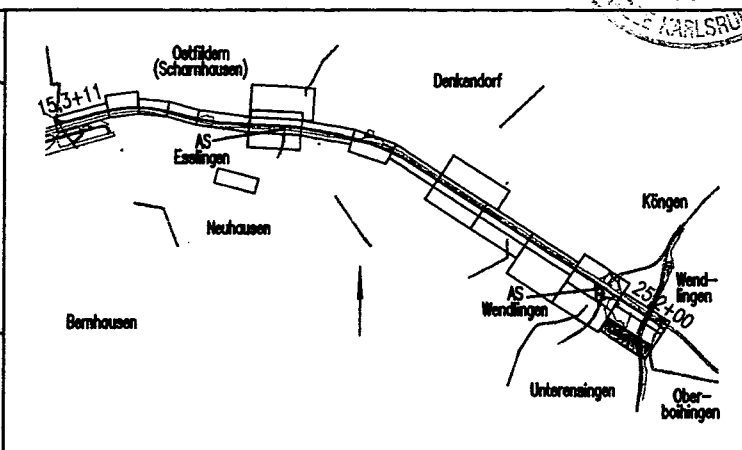
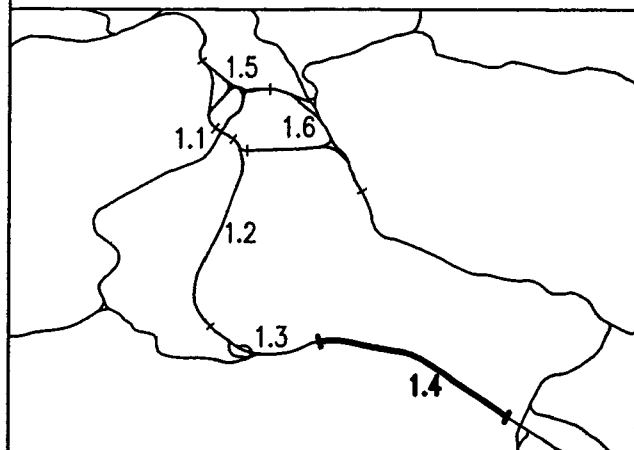
Az.: **59160 PAP-PS 21-REA**

Eisenbahn-Bundesamt
Abt. Karlsruhe/Stuttgart



Planfeststellungsabschnitt 1.4 Filderbereich bis Wendlingen

Bauabschnitt km 15,3+11 – km 25,2+00



Geographische Codierung

1.4	I	S	6
PFA	Bauabschnitt	Blattschnitt	

Blattschnittcodierung

4	6	0	0	I	S	-	6
Streckennummer				Bezirk			

Organisatorische Codierung

P	L	v	e	V	K	O	G	O
Phase	Planzeichen	Gewerk	Ebene	Planinhalt	Index			

Auftraggeber

DB ProjektBau GmbH
Wolframstraße 20
70191 Stuttgart
Tel. 07 11 / 2 27 85 - 0
Fax. 07 11 / 2 27 85 - 999

Projektsteuerung

Drees & Sommer
Infra Consult & Management GmbH
Lautenschlagerstraße 2
70173 Stuttgart
Tel. 07 11 / 22 29 33 - 10
Fax. 07 11 / 22 29 33 - 90

Planer – bearbeitet im Auftrag der DB ProjektBau GmbH

DE-Consult
Jägerstraße 40
70174 Stuttgart
Tel. 0711 / 229 18 - 0
Fax 0711 / 229 18 - 99

Aufgestellt:



gez. Glaser
Stuttgart, 30.09.2003

Grunderwerb

Lageplan
LBP-Maßnahmen trassenfern
km 24,780 ... 25,200

	Datum	Name
Gezeichnet	07/03	LHI
Bearbeiter	07/03	KGU

Maßstab
1:1000

„Urheberschutz“ – Alle Rechte bei der DB ProjektBau GmbH

Änderungsvermerke

Index	Änderungen	Datum	Name
A	Änderung LBP-Maßnahmen	31.05.2006	gez. Marquart
	Änderung Erwerb Röhmssee		

Freigabe DB ProjektBau GmbH
gez. Marquart
Datum: 01.10.2003

Ersatz für Plan-Nr.
Ersetzt durch
Plan-Nr.

Genehmigungsvermerk – Eisenbahn-Bundesamt

Datum	Genehmigungsvermerk	Name	Unterschrift
	78-24		


Anlage Planfeststellungsunterlagen
Anlage 9.2
Blatt 24A von 24

Planfestgestellt gemäß § 12 AEG
 durch Beschluss
 vom **30. April 2008**

Umgestaltung des Bahnknotens Stuttgart
 Ausbau- und Neubaustrecke Stuttgart – Augsburg
 Bereich Stuttgart–Wendlingen

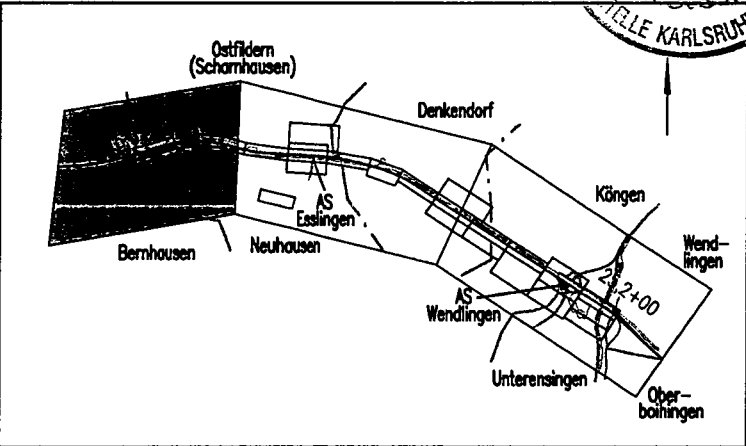
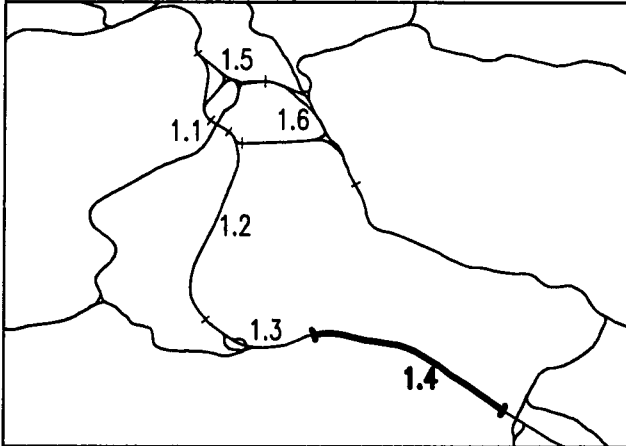
Az. **59160 PAP-PS21-5FA1.4**

Eisenbahn-Bundesamt
 Ast. Karlsruhe/Wendlingen



Planfeststellungsabschnitt 1.4 Filderbereich bis Wendlingen

Bauabschnitt km 15,3+11 – km 25,2+00



Geographische Codierung

1.4 | 0 | 3 | 0 | 0
 PFA Bauabschnitt Blattschnitt

Blattschnittcodierung

4 | 8 | 1 | 3 | I | E | - | 6 | 0
 Streckennummer Bezirk

Organisatorische Codierung

P | L | v | e | V | K | P | G | 0
 Phase Planzeichen Gewerk Ebene Planinhalt Index

Auftraggeber

DB ProjektBau GmbH
 Wolframstraße 20
 70191 Stuttgart
 Tel. 07 11 / 2 27 85 - 0
 Fax. 07 11 / 2 27 85 - 999

Projektsteuerung

Drees & Sommer
 Infra Consult & Management GmbH
 Lautenschlagerstraße 2
 70173 Stuttgart
 Tel. 07 11 / 22 29 33 - 10
 Fax. 07 11 / 22 29 33 - 90

Planer – bearbeitet im Auftrag der
 DB ProjektBau GmbH

DE-Consult
 Jägerstraße 40
 70174 Stuttgart
 Tel. 0711 / 229 18 - 0
 Fax 0711 / 229 18 - 99

Aufgestellt:



gez. Glaser
 Stuttgart, 30.09.2003

Übersichtslageplan
Beweissicherung
Beweissicherungsgrenzen
NBS km 15,311 ... 16,766

	Datum	Name
Gezeichnet	09/03	LHI
Bearbeiter	09/03	KGU

"Urheberschutz" – Alle Rechte bei der DB ProjektBau GmbH

Maßstab
1:5000

Änderungsvermerke

Index	Änderungen	Datum	Name

Freigabe DB ProjektBau GmbH
 gez. Marquart
 Datum: 01.10.2003

Ersatz für Plan-Nr.
 Ersetzt durch
 Plan-Nr.

Genehmigungsvermerk – Eisenbahn-Bundesamt

Datum	Genehmigungsvermerk	Name	Unterschrift
	18-25		

Anlage Planfeststellungsunterlagen
 Anlage **9.3**
 Blatt **1** von **3**

Planfestgestellt gemäß § 18 AE
durch Beschluss

vom 30. April 2009

Az 59160 PAP-PS21-PEA1

Eisenbahn-Bundesamt
Ast. Karlsruhe
Klaus

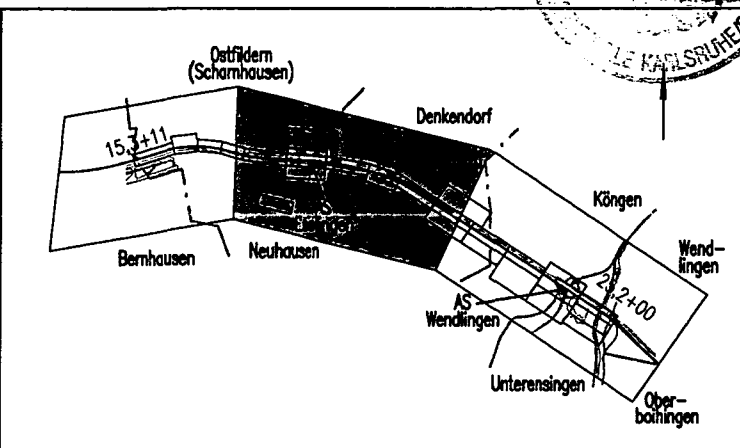
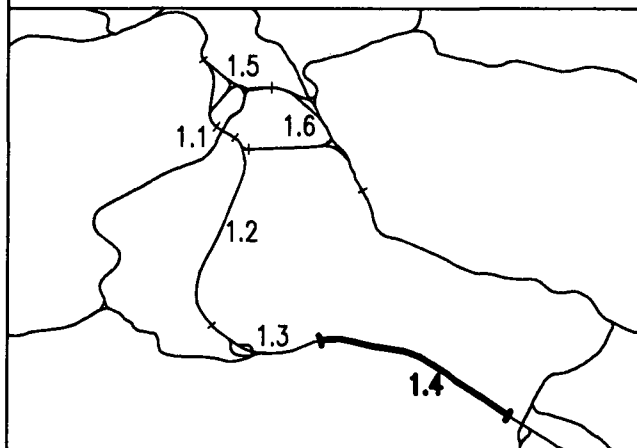
Umgestaltung des Bahnknotens Stuttgart

Ausbau- und Neubaustrecke Stuttgart – Augsburg

Bereich Stuttgart–Wendlingen

Planfeststellungsabschnitt 1.4 Filderbereich bis Wendlingen

Bauabschnitt km 15,3+11 – km 25,2+00



Geographische Codierung

1.4	0	3	0	0
PFA	Bauabschnitt	Blattschnitt		

Blattschnittcodierung

4	8	1	3	I	L	-	6	0
Streckennummer				Bezirk				

Organisatorische Codierung

P	L	v	e	V	K	Q	G	0
Phase	Planzeichen		Gewerk	Ebene	Planinhalt		Index	

Auftraggeber

DB ProjektBau GmbH
Wolframstraße 20
70191 Stuttgart
Tel. 07 11 / 2 27 85 - 0
Fax. 07 11 / 2 27 85 - 999

Projektsteuerung

Drees & Sommer
Infra Consult & Management GmbH
Lautenschlagerstraße 2
70173 Stuttgart
Tel. 07 11 / 22 29 33 - 10
Fax. 07 11 / 22 29 33 - 90

Planer – bearbeitet im Auftrag der
DB ProjektBau GmbH

DE-Consult
Jägerstraße 40
70174 Stuttgart
Tel. 0711 / 229 18 - 0
Fax 0711 / 229 18 - 99

Aufgestellt:

DE-Consult

gez. Glaser
Stuttgart, 30.09.2003

Übersichtslageplan

Beweissicherung

Beweissicherungsgrenzen

NBS km 16,766 ... 21,771

	Datum	Name
Gezeichnet	09/03	LHI
Bearbeiter	09/03	KGU

"Urheberschutz" – Alle Rechte bei der DB ProjektBau GmbH

Maßstab
1:5000

Änderungsvermerke

Index	Änderungen	Datum	Name

Freigabe DB ProjektBau GmbH
gez. Marquart
Datum: 01.10.2003

Ersatz für Plan-Nr.

--	--

Ersetzt durch

--	--

Plan-Nr.

--	--

Genehmigungsvermerk – Eisenbahn-Bundesamt

Datum	Genehmigungsvermerk	Name	Unterschrift
	18-26		

Anlage Planfeststellungsunterlagen
Anlage 9.3
Blatt 2 von 3


Umgestaltung des Bahnknotens Stuttgart
 Ausbau- und Neubaustrecke Stuttgart - Augsburg
 Bereich Stuttgart-Wendlingen

Planfestgestellt gemäß § 18 AEG
 durch Beschluss

vom 30. April 2003

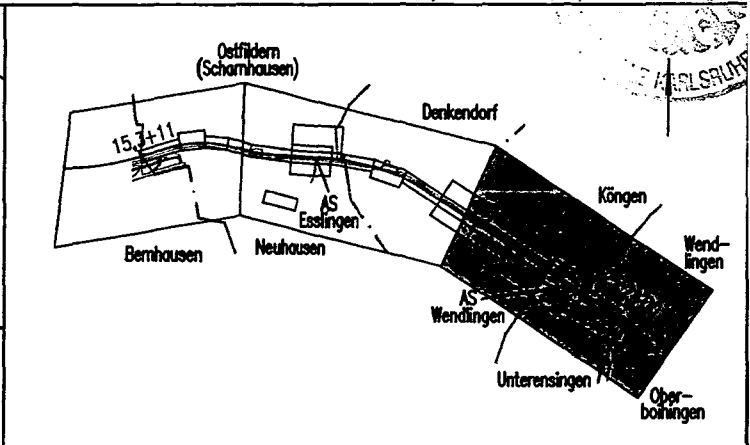
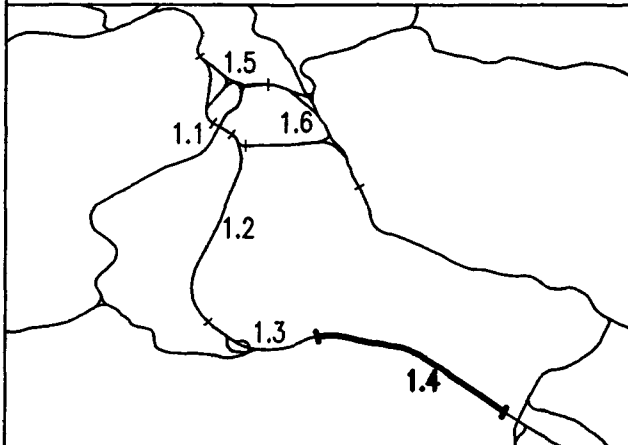
Az. 59160-PAP-F-S21-n-FAT.4

Eisenbahn-Personal
 Ast. Karlsruhe



Planfeststellungsabschnitt 1.4 Filderbereich bis Wendlingen

Bauabschnitt km 15,3+11 - km 25,2+00



Geographische Codierung

1.4	0	3	0	0
PFA	Bauabschnitt	Blattschnitt		

Blattschnittcodierung

4	8	1	3	I	R	-	6	0
Streckennummer				Bezirk				

Organisatorische Codierung

P	L	v	e	V	K	R	G	0	
Phase	Planzeichen			Gewerk		Ebene		Planinhalt	Index

Auftraggeber

DB ProjektBau GmbH
 Wolframstraße 20
 70191 Stuttgart
 Tel. 07 11 / 2 27 85 - 0
 Fax. 07 11 / 2 27 85 - 999

Projektsteuerung

Drees & Sommer
 Infra Consult & Management GmbH
 Lautenschlagerstraße 2
 70173 Stuttgart
 Tel. 07 11 / 22 29 33 - 10
 Fax. 07 11 / 22 29 33 - 90

Planer - bearbeitet im Auftrag der
 DB ProjektBau GmbH

DE-Consult
 Jägerstraße 40
 70174 Stuttgart
 Tel. 0711 / 229 18 - 0
 Fax 0711 / 229 18 - 99

Aufgestellt:



gez. Glaser
 Stuttgart, 30.09.2003

Übersichtslageplan
Beweissicherung
Beweissicherungsgrenzen
NBS km 21,771 ... 25,200

	Datum	Name
Gezeichnet	07/03	LHI
Bearbeiter	07/03	KGU

"Urheberschutz" - Alle Rechte bei der DB ProjektBau GmbH

Maßstab
1:5000

Änderungsvermerke

Index	Änderungen	Datum	Name
A	Änderung Beweissicherungsgrenze durch Wegfall Retentionsraum	31.05.2006	gez. Marquart

Freigabe DB ProjektBau GmbH
 gez. Marquart
 Datum: 01.10.2003

Ersatz für Plan-Nr.
 Ersetzt durch
 Plan-Nr.

Genehmigungsvermerk - Eisenbahn-Bundesamt

Datum	Genehmigungsvermerk	Name	Unterschrift
	18-27		

Anlage Planfeststellungsunterlagen
Anlage 9.3
Blatt 3A von 3