Ansicht

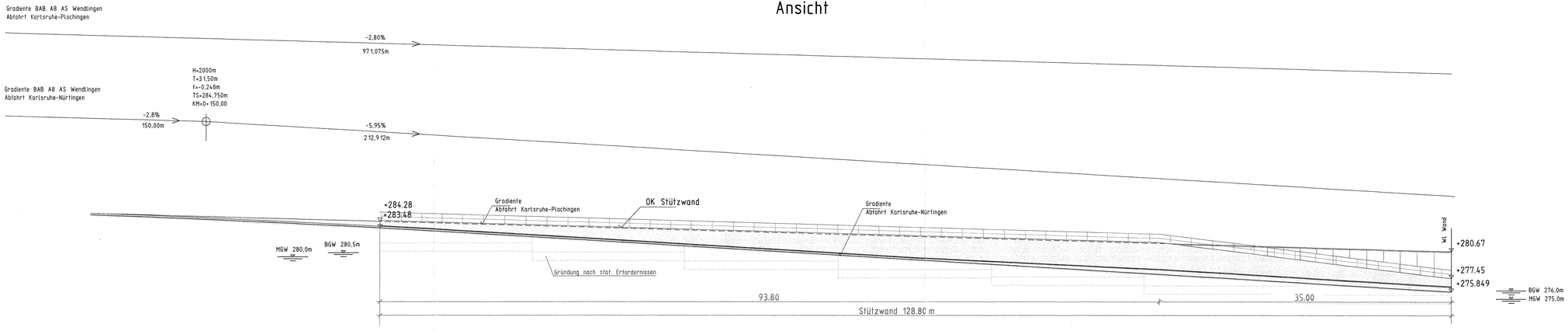

Mögliche Leitungen siehe Anlage 8

Grundwasserstände nachrichtlich
lt. Schreiben IGI vom 29.10.1999
siehe geolog., hydrolog., geotech. und
wasserwirtschaftliche Stellungsnahme
Teil 2 : Geotechnik; s. Anl. 20.1, Anhang

Alle Höhenangaben im Neuen System

Stuttgart 21

Planfeststellungsabschnitt 1.4 Filderbereich bis Wendlingen
Bauabschnitt km 15,3+11 - km 25,2+00

DB

vom 30. April 2008

Umgestaltung des Bahnknotens Stuttgart
Ausbau- und Neubaustrecke Stuttgart - Augsburg
Bereich Stuttgart-Wendlingen

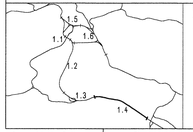

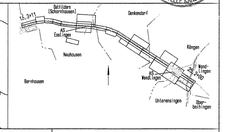

Geographische Codierung	Blattschnittcodierung	Organisatorische Codierung
14 3 0 0 0	4 8 1 3 1 R	P I b a 1 A R 1 0
PFA Bauabschnitt Blattschnitt	Streckenmeter Bezirk	Phase Planzeichen Gewerk Ebene Planinhalt Index

Auftraggeber
DBProjektBau GmbH
Wolfrastraße 30
70191 Stuttgart
Tel. 07 11 / 2 27 85 - 0
Fax. 07 11 / 2 27 85 - 986

Projektsteuerung
Drees & Sommer
Infra Consult & Management GmbH
Lautenschlagerstraße 2
70173 Stuttgart
Tel. 07 11 / 22 29 33 - 10
Fax. 07 11 / 22 29 33 - 90

Planer - bearbeitet im Auftrag der DBProjektBau GmbH
Aufgestellt:
DE-Consult
Jägerstraße 40
70174 Stuttgart
Tel. 0711 / 229 18 - 0
Fax 0711 / 229 18 - 99

Leonhardt, Andrä und Partner
Beratende Ingenieure VBI GmbH
Lenzhalde 16 70192 Stuttgart
Tel. 0711/ 226 14 - 0 Fax 0711/ 226 14 - 99

gez. Seefried

Stuttgart, 30.09.2003

Bauwerksplan

Stbw BAB-NBS, nördlich Abfahrt Ka-Nü,
BAB A8 km 0+170,80 (NBS km: 24,1)
Ansicht

	Datum	Name
Gezeichnet	08/03	H. Hrubant
Bearbeiter	08/03	J. Andelfinger

Maßstab 1:200

"Urheberschutz" - Alle Rechte bei der DBProjektBau GmbH

Änderungsvermerke

Index	Änderungen	Datum	Name

Freigabe DBProjektBau GmbH
gez. Marquart
Datum: 01.10.2003

Ersatz für Plan-Nr. Phase Index
Ersetzt durch Plan-Nr.

Genehmigungsvermerk - Eisenbahn-Bundesamt

Datum	Genehmigungsvermerk	Name	Unterschrift
	16-33		

Anlage Planfeststellungsunterlagen
Anlage 7.30
Blatt 3 von 3

H/B - 297,0 / 1189,0 (0,35m²)

Allplan FT