

Stuttgart

**21**

## Planfeststellungs- unterlagen

Umgestaltung des Bahnknotens  
Stuttgart

Ausbau- und Neubaustrecke  
Stuttgart - Augsburg  
Bereich Stuttgart - Wendlingen  
mit Flughafenbindung

Abschnitt 1.4


### Filderbereich bis Wendlingen

Bau-km 15.3+11.0 bis 25.2+00.0

### Anlagen

7.19 bis 7.40

Bänder  
Band 5



DB Projektbau GmbH  
Deutsche Bahn Gruppe  
im Auftrag der





# Planfeststellungsunterlagen

Umgestaltung des Bahnknotens Stuttgart

Ausbau- und Neubaustrecke Stuttgart - Augsburg  
Bereich Stuttgart - Wendlingen mit Flughafenbindung

Abschnitt 1.4


## Filderbereich bis Wendlingen

Bau-km 15.3+11.0 bis 25.2+00.0

- Anlage 7: Bauwerkspläne (Teil II)
- |             |                                |
|-------------|--------------------------------|
| 7.19 – 7.36 | Bauwerkspläne Straßen und Wege |
| 7.38 – 7.40 | Verflechtungsbereich Ost       |

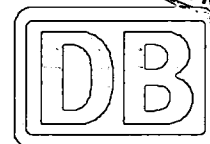
Bände: 12  
Band: 5

Planfestgestellt gemäß § 18 AEG  
durch Beschluss  
vom **30. April 2008**  
Az.: **59100 PAP-P 821 = PFA 1.4**  
Eisenbahn-Bundesamt  
Ast. Karlsruhe/Stuttgart  
Im Auftrag  
*Klein*



DB ProjektBau GmbH  
Deutsche Bahn Gruppe  
Wolframstraße 20  
70191 Stuttgart

im Auftrag der



# Projekt Stuttgart 21

- Umgestaltung des Bahnknotens Stuttgart
- Ausbau- und Neubaustrecke Stuttgart - Augsburg  
Bereich Stuttgart - Wendlingen mit Flughafenanbindung

## Planfeststellungsabschnitt 1.4

### Filderbereich bis Wendlingen

#### Planfeststellungsunterlagen

Anlage Nr.	Art/Text	Band
1	Gesamtinhaltsverzeichnis und Verzeichnis der Abkürzungen	1
	Erläuterungsbericht	1
	I Allgemeiner Teil	1
	II Darstellung der Variantenauswahl	1
2	III Beschreibung des Planfeststellungsbereiches	1
	Übersichtspläne	1
3	Bauwerksverzeichnis	2
4	Lagepläne Gleisplanung	2
5.1	Höhenpläne Gleisplanung	2
5.2	Höhenpläne Straßenplanung	3
6	Querschnitte	3
7.1 – 7.15	Bauwerkspläne NBS	4
7.19 – 7.40	Bauwerkspläne Straßen und Wege	5
8	Leitungspläne	6
9	Grunderwerb	7
10	Flucht- und Rettungskonzept	8
11	Grundwasserumläufigkeit und Sicherheitsdrainage	8
12	Gewährleistung der Funktion des Stuttgarter Hauptbahnhofs während der Bauzeit	8
13	Bauzustände und Baulogistik	8
14	Verkehrsführung während der Bauzeit	8
15	Umweltverträglichkeitsstudie (UVS)	9
16	Schalltechnische Untersuchung	9
17	Erschütterungstechnische Untersuchung	9
18.1 – 18.2.2	Landschaftspflegerischer Begleitplan (LBP)	10
18.2.3 – 18.2.4	Landschaftspflegerischer Begleitplan (LBP)	11
19	Ingenieurgeologie, Erd- und Ingenieurbauwerke	12
20	Hydrogeologie und Wasserwirtschaft	12
21	Verwertung und Ablagerung von Erdmassen	12
22	Elektrische und magnetische Felder	12
23	Klima und Lufthygiene	12
24	Eisenbahntechnische Ausrüstung	12



---

# Planfeststellungsunterlagen

Umgestaltung des Bahnknotens Stuttgart

● **Ausbau- und Neubaustrecke Stuttgart - Augsburg**  
**Bereich Stuttgart - Wendlingen mit Flughafenbindung**

Abschnitt 1.4

## **Filderbereich bis Wendlingen**

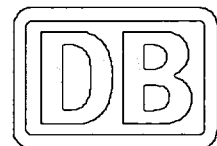
Bau-km 15.3+11.0 bis 25.2+00.0



---

DB ProjektBau GmbH  
Deutsche Bahn Gruppe  
Wolframstraße 20  
70191 Stuttgart

im Auftrag der





---

# Planfeststellungsunterlagen

**Umgestaltung des Bahnknotens Stuttgart**

● **Ausbau- und Neubaustrecke Stuttgart - Augsburg  
Bereich Stuttgart - Wendlingen mit Flughafenbindung**

Abschnitt 1.4

## **Filderbereich bis Wendlingen**

Bau-km 15.3+11.0 bis 25.2+00.0

---

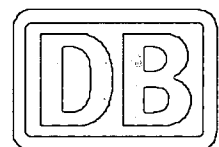
● **Anlage 7: Bauwerkspläne (Teil II)**



---

DB ProjektBau GmbH  
Deutsche Bahn Gruppe  
Wolframstraße 20  
70191 Stuttgart

im Auftrag der





---

# Planfeststellungsunterlagen

Umgestaltung des Bahnknotens Stuttgart

● **Ausbau- und Neubaustrecke Stuttgart - Augsburg**  
**Bereich Stuttgart - Wendlingen mit Flughafenbindung**

Abschnitt 1.4

## **Filderbereich bis Wendlingen**

Bau-km 15.3+11.0 bis 25.2+00.0



### **Anlage 7: Bauwerkspläne**

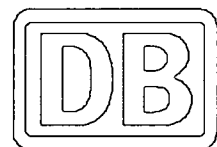
●

7.19 – 7.36	Straßen und Wege
7.38 – 7.40	Verflechtungsbereich Ost

---

DB ProjektBau GmbH  
Deutsche Bahn Gruppe  
Wolframstraße 20  
70191 Stuttgart

im Auftrag der



## Inhaltsverzeichnis

<b>7</b>	<b>Bauwerkspläne</b>	
7.19	SÜ L1204 über WW östl. Flughafen	
	Lageplan	Blatt 1
	Schnitt A-A	Blatt 2
	Ansicht B-B	Blatt 3
7.20	SÜ Instandhaltungsweg über WW östl. Flughafen	
	Lageplan	Blatt 1
	Schnitt A-A	Blatt 2
	Ansicht B-B	Blatt 3
7.21	Stbw Auffahrt AS Esslingen km 18,0+0,00 bis 18,1+70,900	
	Lageplan	Blatt 1
	Querschnitt	Blatt 2
7.22	SÜ L1204 über Auffahrt AS Esslingen und Radweg, km 0,2+49,674	
	Lageplan	Blatt 1
	Querschnitt	Blatt 2
	Ansicht von Norden	Blatt 3
7.23	Stbw Abfahrt AS Esslingen km 18,4+00,0 bis 18,6+25,0	
	Lageplan	Blatt 1
	Querschnitt A-A km 18,4+50,000	Blatt 2
	Querschnitt B-B km 18,5+00,000	Blatt 3
7.24	SÜ WW über den Sulzbach	
	Lageplan, Ansicht, Querschnitt	Blatt 1
7.25	SÜ WW Wangerhöfe, km 22,7+34,165	
	Lageplan	Blatt 1
	Querschnitte	Blatt 2
	Ansicht von Westen	Blatt 3
7.26	SÜ WW Köngen-Unterensingen, km 23,9+84,175	
	Lageplan	Blatt 1
	Querschnitte	Blatt 2
	Ansicht von Westen	Blatt 3

## Stuttgart 21 - PFA 1.4

### Anlage 7: Inhaltsverzeichnis

---

7.27	SÜ AS Wendlingen, Abfahrt Ka-Plo, km 0,8+01,981	
	Lageplan	Blatt 1
	Querschnitt	Blatt 2
	Ansicht	Blatt 3
7.28	SÜ AS Wendlingen, Abfahrt Ka-Plo über B 313, km 0,9+34,721	
	Lageplan	Blatt 1
	Querschnitte	Blatt 2
	Ansicht	Blatt 3
7.29	Stbw BAB A8-NBS, westl. des BW der Abfahrt Ka-Nü, km 24,0+97,250	
	Lageplan	Blatt 1
	Querschnitt	Blatt 2
	Ansicht	Blatt 3
7.30	Stbw BAB-NBS, nördl. Abfahrt Ka-Nü, km 0+170,80	
	Lageplan	Blatt 1
	Querschnitt	Blatt 2
	Ansicht	Blatt 3
7.31	Stbw BAB-NBS, östl. Abfahrt Ka-Nü, km 24,2+65,958	
	Lageplan	Blatt 1
	Querschnitt	Blatt 2
	Ansicht	Blatt 3
7.32	Trog/Stbw Auffahrt Plo-Mü, westl. B313, km 0+390,276	
	Lageplan	Blatt 1
	Querschnitt	Blatt 2
	Ansicht	Blatt 3
7.33	Stbw BAB A8-NBS, Abfahrt Ka-Plo, westl. B 313, km 24,3+46,548	
	Lageplan	Blatt 1
	Querschnitt	Blatt 2
	Ansicht	Blatt 3
7.34	Stbw BAB A8, nördlich der Abfahrt Ka-Plo, östl. B 313, km 0+964,384	
	Lageplan	Blatt 1
	Querschnitt	Blatt 2
	Ansicht	Blatt 3



## Stuttgart 21 - PFA 1.4

### Anlage 7: Inhaltsverzeichnis

---

7.35	Stbw BAB A8-NBS, Abfahrt Ka-Plo östlich B 313, km 24,5+22,387	
	Lageplan	Blatt 1
	Querschnitt	Blatt 2
	Ansicht	Blatt 3
7.36	Stbw BAB A8-NBS, nördlich Auffahrt Plo-Mü, östlich B 313, km 24,6+24,911	
	Lageplan	Blatt 1
	Querschnitt	Blatt 2
	Ansicht	Blatt 3
7.37	Anlage nicht belegt	
7.38	SÜ AS Wendl., Auffahrt Nü-Ka über Abfahrt Ka-Plo, km 0+522	Blatt 1
7.39	Stützwand AS Wendlingen, Auffahrt Nü-Mü	
	Lageplan	Blatt 1
	Querschnitte	Blatt 2
	Ansicht	Blatt 3
7.40	Stützwand AS Wendlingen, Auffahrt Nü-Ka	
	Lageplan	Blatt 1
	Querschnitte	Blatt 2
	Ansicht	Blatt 3



Planfestgestellt gemäß § 1 Abs. 1 S. 1 Nr. 1  
 durch B. 1000/03

Vom **30. April 2008**

Az.: **59160 PAP-F 521-FA1.4**


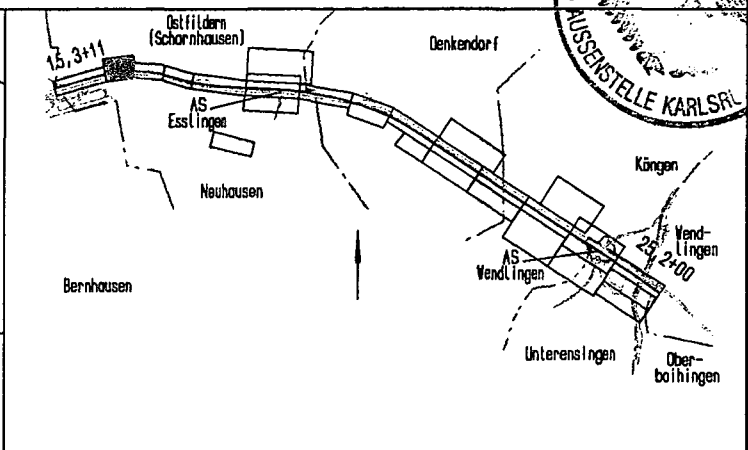
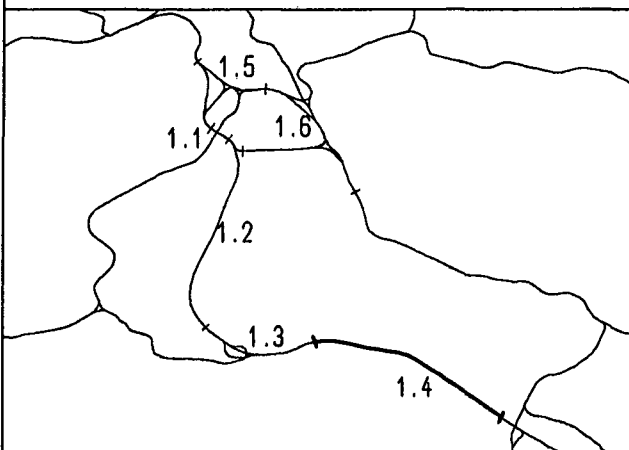
Eisenbahn-Bundesamt  
 Ast. Karlsruhe/Wendlingen

# Umgestaltung des Bahnknotens Stuttgart

Ausbau- und Neubaustrecke Stuttgart - Augsburg  
 Bereich Stuttgart-Wendlingen

Planfeststellungsabschnitt 1.4 Filderbereich bis Wendlingen

Bauabschnitt km 15,3+11 - km 25,2+00



Geographische Codierung			Blattschnittcodierung			Organisatorische Codierung								
14	19	00	4	8	13	P	I	b	L	I	K	I	I	0
PFA	Bauabschnitt	Blattschnitt	Streckennummer		Bezirk	Phase	Planzeichen		Gewerk	Ebene	Planinhalt		Index	
<b>Auftraggeber</b> DBProjektBau GmbH Wolframstraße 20 70191 Stuttgart Tel. 07 11 / 2 27 85 - 0 Fax. 07 11 / 2 27 85 - 999			<b>Projektsteuerung</b> Drees & Sommer Infra Consult & Management GmbH Lautenschlagerstraße 2 70173 Stuttgart Tel. 07 11 / 22 29 33 - 10 Fax. 07 11 / 22 29 33 - 90			<b>Planer - bearbeitet im Auftrag der</b> DBProjektBau GmbH DE-Consult Jägerstraße 40 70174 Stuttgart Tel. 0711 / 229 18 - 0 Fax 0711 / 229 18 - 89			<b>Aufgestellt:</b> Leonhardt, André und Partner Beratende Ingenieure VBI GmbH Lenzstraße 16 70192 Stuttgart Tel 0711/250 6-0 Fax 0711/250 6-205 Leonhardt, André und Partner Stuttgart, 30.09.2003					

<h2>Bauwerksplan</h2> <p>SU L1204 über WW östl. Flughafen (NBS km: 15,7)</p> <h3>Lageplan</h3>		Gezeichnet	08/03	Hrubant																																				
		Bearbeiter	08/03	Andelfinger																																				
"Urheberschutz" - Alle Rechte bei der DBProjektBau GmbH		Maßstab <h1 style="text-align: center;">1 : 100</h1>																																						
		Freigabe DB ProjektBau GmbH gez. Marquart Datum: 01.10.2003																																						
<b>Änderungsvermerke</b> <table border="1" style="width: 100%;"> <thead> <tr> <th>Index</th> <th>Änderungen</th> <th>Datum</th> <th>Name</th> </tr> </thead> <tbody> <tr><td> </td><td> </td><td> </td><td> </td></tr> <tr><td> </td><td> </td><td> </td><td> </td></tr> <tr><td> </td><td> </td><td> </td><td> </td></tr> <tr><td> </td><td> </td><td> </td><td> </td></tr> <tr><td> </td><td> </td><td> </td><td> </td></tr> <tr><td> </td><td> </td><td> </td><td> </td></tr> <tr><td> </td><td> </td><td> </td><td> </td></tr> <tr><td> </td><td> </td><td> </td><td> </td></tr> </tbody> </table>		Index	Änderungen	Datum	Name																																	Ersatz für Plan-Nr. <span style="border: 1px solid black; padding: 2px;"> </span> <span style="border: 1px solid black; padding: 2px;"> </span> Ersetzt durch <span style="border: 1px solid black; padding: 2px;"> </span> <span style="border: 1px solid black; padding: 2px;"> </span> Plan-Nr. <span style="border: 1px solid black; padding: 2px;"> </span> <span style="border: 1px solid black; padding: 2px;"> </span>		
Index	Änderungen	Datum	Name																																					
<b>Genehmigungsvermerk - Eisenbahn-Bundesamt</b> <table border="1" style="width: 100%;"> <thead> <tr> <th>Datum</th> <th>Genehmigungsvermerk</th> <th>Name</th> <th>Unterschrift</th> </tr> </thead> <tbody> <tr> <td> </td> <td> </td> <td> </td> <td> </td> </tr> <tr> <td> </td> <td style="text-align: center;">16-01</td> <td> </td> <td> </td> </tr> </tbody> </table>		Datum	Genehmigungsvermerk	Name	Unterschrift						16-01			Anlage Planfeststellungsunterlagen Anlage <b>7.19</b> Blatt <b>1</b> von <b>3</b>																										
Datum	Genehmigungsvermerk	Name	Unterschrift																																					
	16-01																																							


15. 09. 2003

**Umgestaltung des Bahnknotens Stuttgart**  
 Ausbau- und Neubaustrecke Stuttgart - Augsburg  
 Bereich Stuttgart-Wendlingen

vom  
 ALN **59100 PAP-PS21-PFA1.4**

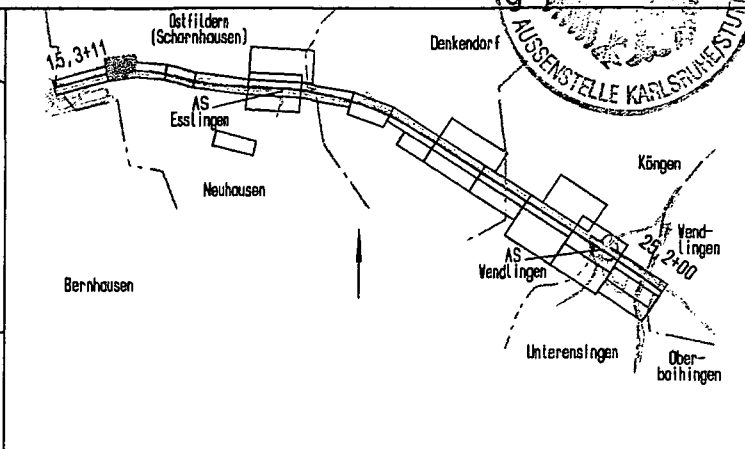
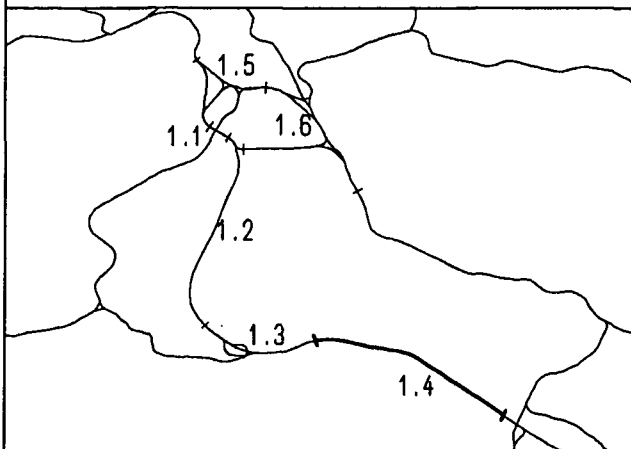
Eisenbahn-Bundesamt  
 Abt. Karlsruhe/Wendlingen

Im Auftrag



**Planfeststellungsabschnitt 1.4 Filderbereich bis Wendlingen**

Baub Abschnitt km 15,3+11 - km 25,2+00



Geographische Codierung			Blattschnittcodierung				Organisatorische Codierung							
<b>14</b>	<b>19</b>	<b>00</b>	<b>4813</b>	<b>IF</b>		<b>P</b>	<b>I</b>	<b>b</b>	<b>q</b>	<b>I</b>	<b>Q</b>	<b>L</b>	<b>1</b>	<b>0</b>
PFA	Baub Abschnitt	Blattschnitt	Streckennummer	Bezirk		Phase	Planzeichen	Gewerk	Ebene	Planinhalt	Index			

<b>Auftraggeber</b>	<b>Projektsteuerung</b>	<b>Planer - bearbeitet im Auftrag der</b> DBProjektBau GmbH	<b>Aufgestellt:</b>
DBProjektBau GmbH Wolframstraße 20 70191 Stuttgart Tel. 07 11 / 2 27 85 - 0 Fax. 07 11 / 2 27 85 - 999	Drees & Sommer Infra Consult & Management GmbH Lautenschlagerstraße 2 70173 Stuttgart Tel. 07 11 / 22 29 33 - 10 Fax. 07 11 / 22 29 33 - 90	DE-Consult Jägerstraße 40 70174 Stuttgart Tel. 0711 / 229 18 - 0 Fax 0711 / 229 18 - 89	Leonhardt, Andrä und Partner Beratende Ingenieure VBI GmbH Lenzstraße 16 70192 Stuttgart Tel. 0711/250 6-0 Fax 0711/250 6-265 Leonhardt, Andrä und Partner gez. Seifried Stuttgart, 30.09.2003

<h1 style="text-align: center;">Bauwerksplan</h1> <p style="text-align: center;">SU L1204 über WW östl. Flughafen (NBS km: 15,7)</p> <h2 style="text-align: center;">Schnitt A-A</h2>		Datum	Name																																				
		Gezeichnet	08/03	Hrubant																																			
		Bearbeiter	08/03	Andelfinger																																			
<p style="text-align: center;">"Urheberschutz" - Alle Rechte bei der DBProjektBau GmbH</p>		<p>Maßstab</p> <h1 style="text-align: center;">1 : 100</h1>																																					
<p><b>Änderungsvermerke</b></p> <table border="1"> <thead> <tr> <th>Index</th> <th>Änderungen</th> <th>Datum</th> <th>Name</th> </tr> </thead> <tbody> <tr><td> </td><td> </td><td> </td><td> </td></tr> <tr><td> </td><td> </td><td> </td><td> </td></tr> <tr><td> </td><td> </td><td> </td><td> </td></tr> <tr><td> </td><td> </td><td> </td><td> </td></tr> <tr><td> </td><td> </td><td> </td><td> </td></tr> <tr><td> </td><td> </td><td> </td><td> </td></tr> <tr><td> </td><td> </td><td> </td><td> </td></tr> <tr><td> </td><td> </td><td> </td><td> </td></tr> </tbody> </table>		Index	Änderungen	Datum	Name																																	<p>Freigabe DB ProjektBau GmbH</p> <p>gez. Marquart                  Datum: 01.10.2003</p> <p>Ersatz für Plan-Nr. <input type="text"/> <input type="text"/> <input type="text"/>                  Ersetzt durch Phase <input type="text"/> <input type="text"/> <input type="text"/>                  Plan-Nr. <input type="text"/> <input type="text"/> <input type="text"/></p>	
Index	Änderungen	Datum	Name																																				
<p><b>Genehmigungsvermerk - Eisenbahn-Bundesamt</b></p> <table border="1"> <thead> <tr> <th>Datum</th> <th>Genehmigungsvermerk</th> <th>Name</th> <th>Unterschrift</th> </tr> </thead> <tbody> <tr> <td> </td> <td> </td> <td> </td> <td> </td> </tr> <tr> <td> </td> <td>16-04</td> <td> </td> <td> </td> </tr> </tbody> </table>		Datum	Genehmigungsvermerk	Name	Unterschrift						16-04			<p>Anlage Planfeststellungsunterlagen</p> <p>Anlage <b>7.19</b></p> <p>Blatt <b>2</b> von <b>3</b></p>																									
Datum	Genehmigungsvermerk	Name	Unterschrift																																				
	16-04																																						

Planfestgestellt gemäß § 18 AEG durch Beschl. 3

Umgestaltung des Bahnknotens Stuttgart

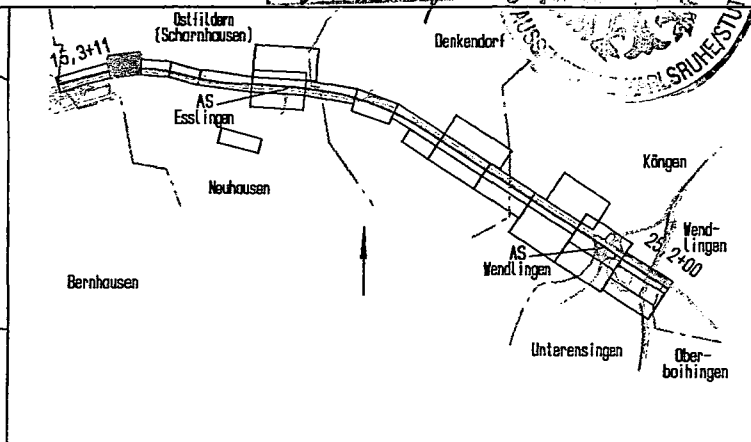
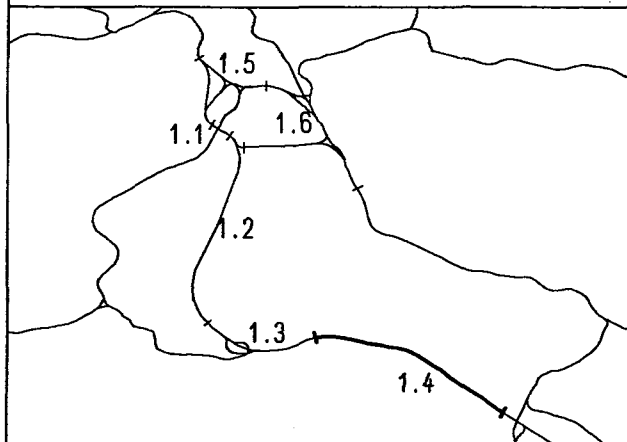
30. April 2008

Ausbau- und Neubaustrecke Stuttgart - Augsburg  
Bereich Stuttgart-Wendlingen

Az.: 59160 PAP-PS21-FA1.4

Planfeststellungsabschnitt 1.4 Filderbereich bis Wendlingen

Bauabschnitt km 15,3+11 - km 25,2+00



Geographische Codierung

1.4 | 1.9 | 0.0

PFA Bauabschnitt Blattschnitt

Blattschnittcodierung

4 | 8 | 1 | 3 | I | F

Streckennummer Bezirk

Organisatorische Codierung

P | i | b | a | I | A | I | I | 0

Phase Planzeichen Gewerk Ebene Planinhalt Index

Auftraggeber

DBProjektBau GmbH  
Wolframstraße 20  
70191 Stuttgart  
Tel. 07 11 / 2 27 85 - 0  
Fax. 07 11 / 2 27 85 - 999

Projektsteuerung

Drees & Sommer  
Infra Consult & Management GmbH  
Lautenschlagerstraße 2  
70173 Stuttgart  
Tel. 07 11 / 22 29 33 - 10  
Fax. 07 11 / 22 29 33 - 90

Planer - bearbeitet im Auftrag der  
DBProjektBau GmbH

DE-Consult  
Jägerstraße 40  
70174 Stuttgart  
Tel. 0711 / 229 18 - 0  
Fax 0711 / 229 18 - 99

Aufgestellt:

Leonhardt, André und Partner  
Beratende Ingenieure VBI GmbH  
Lenzstraße 16 70192 Stuttgart  
Tel. 0714/250 6-0 Fax 0714/250 6-205

gez. Seifried

Stuttgart, 30.09.2003

**Bauwerksplan**

SU L1204 über WW östl. Flughafen (NBS km: 15,7)

Ansicht

	Datum	Name
Gezeichnet	08/03	Hrubant
Bearbeiter	08/03	Andelfinger

Maßstab  
**1 : 100**

"Urheberschutz" - Alle Rechte bei der DBProjektBau GmbH

Änderungsvermerke

Index	Änderungen	Datum	Name

Freigabe DB ProjektBau GmbH  
gez. Marquart  
Datum: 01.10.2003

Ersatz für Plan-Nr.    
Ersetzt durch    
Plan-Nr.

Genehmigungsvermerk - Eisenbahn-Bundesamt

Datum	Genehmigungsvermerk	Name	Unterschrift
	16-03		

Anlage Planfeststellungsunterlagen  
Anlage **7.19**  
Blatt **3** von **3**

19. Dez. 2003




Planfestgestellt durch Beschluss  
30. April 2008

# Umgestaltung des Bahnknotens Stuttgart

Ausbau- und Neubaustrecke Stuttgart - Augsburg  
Bereich Stuttgart-Wendlingen

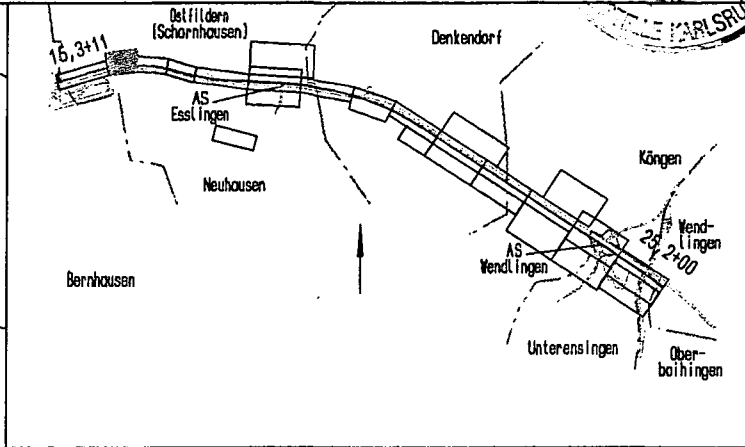
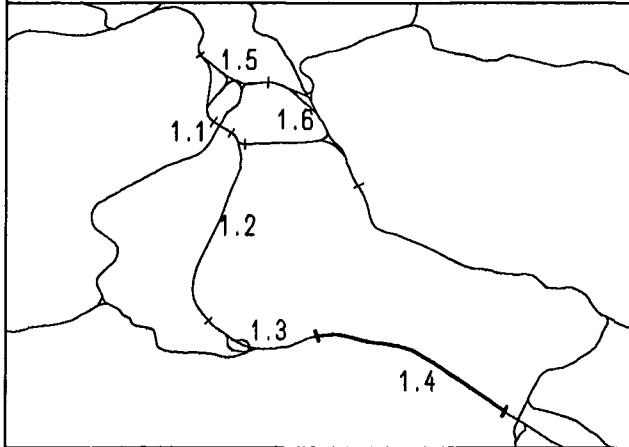
Az.: 59160 PAP-FS21-FE1.4

Eisenbahn-Bundesamt  
Abt. Karlsruhe



## Planfeststellungsabschnitt 1.4 Filderbereich bis Wendlingen

Bauabschnitt km 15,3+11 - km 25,2+00



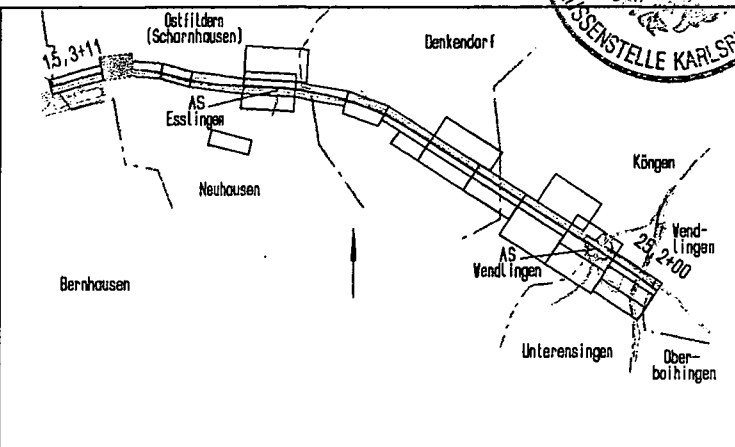
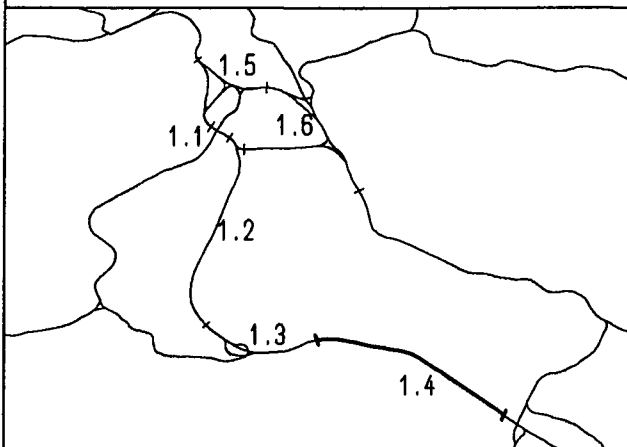
Geographische Codierung			Blattschnittcodierung			Organisatorische Codierung								
14	20	00	4813	IF		P	I	b	L	I	K	K	1	0
PFA Bauabschnitt Blattschnitt			Streckennummer Bezirk			Phase Planzeichen Gewerk Ebene Planinhalt Index								
<b>Auftraggeber</b> DBProjektBau GmbH Volframstraße 20 70191 Stuttgart Tel. 07 11 / 2 27 85 - 0 Fax. 07 11 / 2 27 85 - 999			<b>Projektsteuerung</b> Drees & Sommer Infra Consult & Management GmbH Lautenschlagerstraße 2 70173 Stuttgart Tel. 07 11 / 22 29 33 - 10 Fax. 07 11 / 22 29 33 - 90			<b>Planer - bearbeitet im Auftrag der</b> DBProjektBau GmbH DE-Consult Jägerstraße 40 70174 Stuttgart Tel. 0711 / 229 18 - 0 Fax 0711 / 229 18 - 99								
						<b>Aufgestellt:</b> Leonhardt, André und Partner Beratende Ingenieure VBI GmbH Lenzstraße 16 70192 Stuttgart Tel 0711/250 6-0 Fax 0711/250 6-205 gez. Seifried Stuttgart, 30.09.2003								

<h1>Bauwerksplan</h1> <p>SU Instandhaltungsweg über WW östl. Flughafen (NBS km: 15,7)</p> <h2>Lageplan</h2>				Datum		Name													
				Gezeichnet		08/03		Hrubant											
Bereitet		08/03		Andelfinger															
"Urheberschutz" - Alle Rechte bei der DBProjektBau GmbH				Maßstab				1 : 100											
				Freigabe DB ProjektBau GmbH gez. Marquart Datum: 01.10.2003				Ersatz für Plan-Nr. <input type="text"/> <input type="text"/> Ersetzt durch <input type="text"/> <input type="text"/> Plan-Nr. <input type="text"/> <input type="text"/>											
Änderungsvermerke				Anlage Planfeststellungsunterlagen				Anlage <b>7.20</b> Blatt <b>1</b> von <b>3</b>											
Genehmigungsvermerk - Eisenbahn-Bundesamt				<table border="1"> <thead> <tr> <th>Datum</th> <th>Genehmigungsvermerk</th> <th>Name</th> <th>Unterschrift</th> </tr> </thead> <tbody> <tr> <td></td> <td>16-04</td> <td></td> <td></td> </tr> </tbody> </table>				Datum	Genehmigungsvermerk	Name	Unterschrift		16-04						
Datum	Genehmigungsvermerk	Name	Unterschrift																
	16-04																		

Planfestgestellt gemäß § 10 AEG  
durch Beschluss  
vom **30. April 2008**  
A 59160 PAP-PS21-PEA1.4  
Eisenbahn-Bundesamt  
Ast. Karlsruhe Stuttgart  
Im Auftrag  
*Marquardt*

Umgestaltung des Bahnknotens Stuttgart  
Ausbau- und Neubaustrecke Stuttgart - Augsburg  
Bereich Stuttgart-Wendlingen

Planfeststellungsabschnitt 1.4 Filderbereich bis Wendlingen  
Baub Abschnitt km 15,3+11 - km 25,2+00



Geographische Codierung 1.4   2.0   0.0   0	Blattschnittcodierung 4   8   1   3   I   F	Organisatorische Codierung P   I   b   q   I   Q   M   1   0
PFA Baub Abschnitt Blattschnitt	Streckennummer Bezirk	Phase Planzeichen Gewerk Ebene Planinhalt Index

Auftraggeber DBProjektBau GmbH Wolftramstraße 20 70191 Stuttgart Tel. 07 11 / 2 27 85 - 0 Fax. 07 11 / 2 27 85 - 999	Projektsteuerung Drees & Sommer Infra Consult & Management GmbH Lautenschlagerstraße 2 70173 Stuttgart Tel. 07 11 / 22 29 33 - 10 Fax. 07 11 / 22 29 33 - 90	Planner - bearbeitet im Auftrag der DBProjektBau GmbH DE-Consult Jägerstraße 40 70174 Stuttgart Tel. 0711 / 229 18 - 0 Fax 0711 / 229 18 - 99	Aufgestellt: Leonhardt, Andri und Partner Beratende Ingenieure VBI GmbH Lenzhalde 16 70192 Stuttgart Tel. 0711/250 6-0 Fax 0711/250 6-205 Leonhardt, Andri und Partner gez. Seifried Stuttgart, 30.09.2003
---	--	---	---

<h1>Bauwerksplan</h1> <p>SU Instandhaltungsweg über WW östl. Flughafen (NBS km: 15,7) Schnitt A-A</p>	Datum	Name	
	Gezeichnet	08/03	Hrubant
	Bearbeiter	08/03	Andelfinger

Maßstab  
**1 : 100**

"Urheberschutz" - Alle Rechte bei der DBProjektBau GmbH

Index	Änderungen	Datum	Name

Freigabe DBProjektBau GmbH  
gez. Marquardt  
Datum: 01.10.2003

Ersatz für Plan-Nr.    
Ersetzt durch    
Plan-Nr.

Genehmigungsvermerk - Eisenbahn-Bundesamt

Datum	Genehmigungsvermerk	Name	Unterschrift
	16-05		

Anlage Planfeststellungsunterlagen  
Anlage **7.20**  
Blatt **2** von **3**




Planfestgestellt gemäß  
durch B...  
vom **30. April 2008**

# Umgestaltung des Bahnknotens Stuttgart

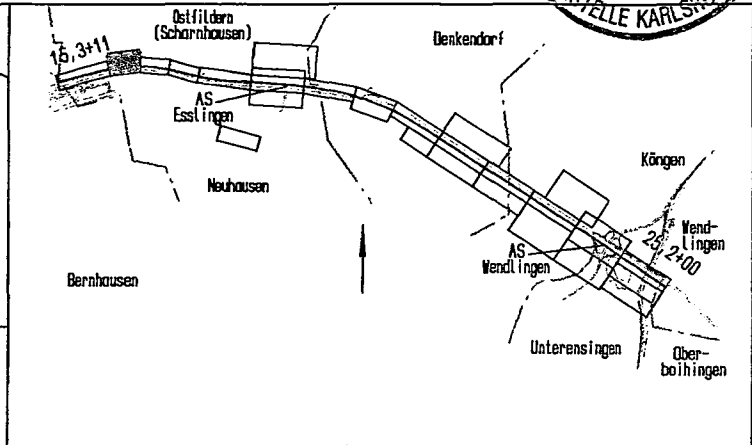
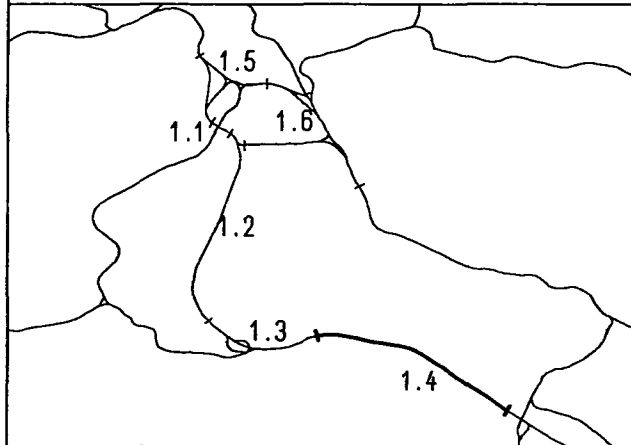
Ausbau- und Neubaustrecke Stuttgart - Augsburg  
Bereich Stuttgart-Wendlingen

Az. **59180 PAP-PS21-FA1.4**



## Planfeststellungsabschnitt 1.4 Filderbereich bis Wendlingen

Bauabschnitt km 15,3+11 - km 25,2+00



Geographische Codierung		Blattschnittcodierung		Organisatorische Codierung			
14	2000	4813	IF	P	Ib	a	IAK10
PFA Bauabschnitt Blattschnitt		Streckennummer Bezirk		Phase Planzeichen Gewerk Ebene Planinhalt Index			
Auftraggeber		Projektsteuerung		Planner - bearbeitet im Auftrag der DBProjektBau GmbH			
DBProjektBau GmbH Volframstraße 20 70191 Stuttgart Tel. 07 11 / 2 27 85 - 0 Fax. 07 11 / 2 27 85 - 999		Drees & Sommer Infra Consult & Management GmbH Lautenschlagerstraße 2 70173 Stuttgart Tel. 07 11 / 22 29 33 - 10 Fax. 07 11 / 22 29 33 - 90		DE-Consult Jägerstraße 40 70174 Stuttgart Tel. 0711 / 229 18 - 0 Fax 0711 / 229 18 - 99		Aufgestellt: gez. Seifried Leonhardt, André und Partner Beratende Ingenieure VBI GmbH Lenzstraße 16 70192 Stuttgart Tel 0714/250 6-0 Fax 0714/250 6-205 Leonhardt, André und Partner Stuttgart, 30.09.2003	

<h1>Bauwerksplan</h1> <p>SU Instandhaltungsweg über WW östl. Flughafen (NBS km: 15,7)</p> <h2>Ansicht</h2>				Datum	Name	
				Gezeichnet	08/03	Hrubant
				Bearbeiter	08/03	Andelfinger
				Maßstab		
"Urheberschutz" - Alle Rechte bei der DBProjektBau GmbH						
Änderungsvermerke				Freigabe DB ProjektBau GmbH		
Index	Änderungen		Datum	Name		
Genehmigungsvermerk - Eisenbahn-Bundesamt				Ersatz für Plan-Nr. Phase Index		
Datum	Genehmigungsvermerk		Name	Unterschrift		
	16-06					
Anlage Planfeststellungsunterlagen				Anlage 7.20		
Blatt 3 von 3						

19. 09. 2003



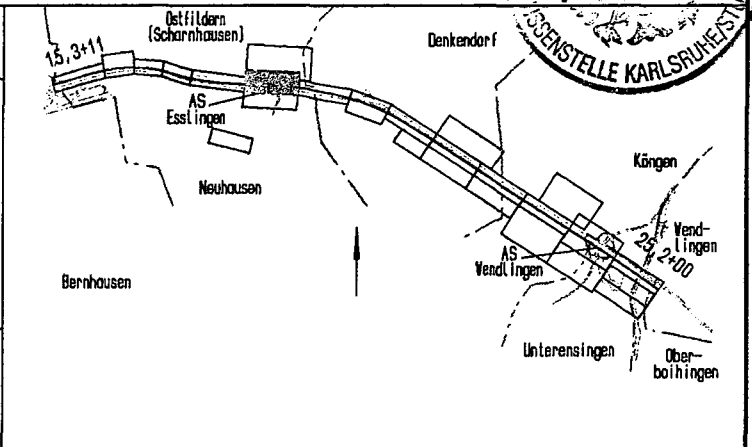
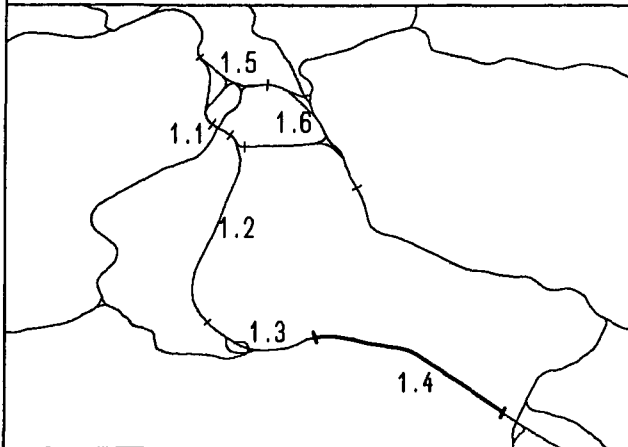
Planfestgestellt gemäß  
durch Beschluss  
vom **30. April 2008**

**Umgestaltung des Bahnknotens Stuttgart**  
Ausbau- und Neubaustrecke Stuttgart - Augsburg  
Bereich Stuttgart-Wendlingen

Az. **59160 PFA-P-521-PFA1.4**

Eisenbahn-Bundesamt  
Ast. Karlsruhe  
BUNDESAMT  
VERKEHR  
KARLSRUHE  
STUTTGART 19

Planfeststellungsabschnitt 1.4 Filderbereich bis Wendlingen  
Bauabschnitt km 15,3+11 - km 25,2+00



Geographische Codierung <b>1.4</b>   <b>2</b>   <b>1</b>   <b>0</b>   <b>0</b> PFA Bauabschnitt Blattschnitt		Blattschnittcodierung <b>4</b>   <b>8</b>   <b>1</b>   <b>3</b>   <b>I</b>   <b>K</b>         Streckennummer Bezirk		Organisatorische Codierung <b>P</b>   <b>I</b>   <b>b</b>   <b>L</b>       <b>I</b>   <b>K</b>   <b>L</b>   <b>1</b>   <b>0</b> Phase Planzeichen Gewerk Ebene Planinhalt Index			
<b>Auftraggeber</b> DB ProjektBau GmbH Wolfraustraße 20 70191 Stuttgart Tel. 07 11 / 2 27 85 - 0 Fax. 07 11 / 2 27 85 - 999		<b>Projektsteuerung</b> Drees & Sommer Infra Consult & Management GmbH Lautenschlagerstraße 2 70173 Stuttgart Tel. 07 11 / 22 29 33 - 10 Fax. 07 11 / 22 29 33 - 90		<b>Planner - bearbeitet im Auftrag der</b> DB ProjektBau GmbH DE-Consult Jägerstraße 40 70174 Stuttgart Tel. 0711 / 229 18 - 0 Fax 0711 / 229 18 - 99		<b>Aufgestellt:</b> Leonhardi, Andri und Partner Beratende Ingenieure VBI GmbH Lenzstraße 16 70192 Stuttgart Tel. 0714/250 6-0 Fax 0714/250 6-205 Leonhardi, Andri und Partner gez. Seifried Stuttgart, 30.09.2003	

<h2 style="text-align: center;">Bauwerksplan</h2> <p style="text-align: center;">Stbw Auffahrt AS Esslingen km 18,0+0,00 bis 18,1+70,900 Lageplan</p>		Datum	Name																																				
		Gezeichnet	08/03	Schmidt																																			
		Bearbeiter	08/03	Andelfinger																																			
"Urheberschutz" - Alle Rechte bei der DBProjektBau GmbH		Maßstab <b>1 : 200</b>																																					
<b>Änderungsvermerke</b> <table border="1" style="width: 100%;"> <thead> <tr> <th>Index</th> <th>Änderungen</th> <th>Datum</th> <th>Name</th> </tr> </thead> <tbody> <tr><td> </td><td> </td><td> </td><td> </td></tr> <tr><td> </td><td> </td><td> </td><td> </td></tr> <tr><td> </td><td> </td><td> </td><td> </td></tr> <tr><td> </td><td> </td><td> </td><td> </td></tr> <tr><td> </td><td> </td><td> </td><td> </td></tr> <tr><td> </td><td> </td><td> </td><td> </td></tr> <tr><td> </td><td> </td><td> </td><td> </td></tr> <tr><td> </td><td> </td><td> </td><td> </td></tr> </tbody> </table>		Index	Änderungen	Datum	Name																																	Freigabe DB ProjektBau GmbH gez. Marquart Datum: 01.10.2003	
Index	Änderungen	Datum	Name																																				
Genehmigungsvermerk - Eisenbahn-Bundesamt		Ersatz für Plan-Nr. <input type="text"/> <input type="text"/> <input type="text"/> <input type="text"/> Ersetzt durch <input type="text"/> <input type="text"/> <input type="text"/> <input type="text"/> Plan-Nr. <input type="text"/> <input type="text"/> <input type="text"/> <input type="text"/>																																					
<table border="1" style="width: 100%;"> <thead> <tr> <th>Datum</th> <th>Genehmigungsvermerk</th> <th>Name</th> <th>Unterschrift</th> </tr> </thead> <tbody> <tr> <td> </td> <td> </td> <td> </td> <td> </td> </tr> <tr> <td> </td> <td>16-07</td> <td> </td> <td> </td> </tr> </tbody> </table>		Datum	Genehmigungsvermerk	Name	Unterschrift						16-07			Anlage Planfeststellungsunterlagen Anlage <b>7.21</b> Blatt <b>1</b> von <b>2</b>																									
Datum	Genehmigungsvermerk	Name	Unterschrift																																				
	16-07																																						



**Umgestaltung des Bahnknotens Stuttgart**

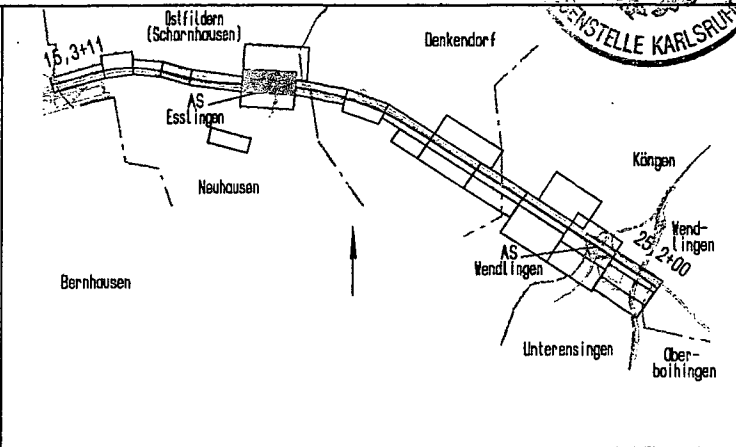
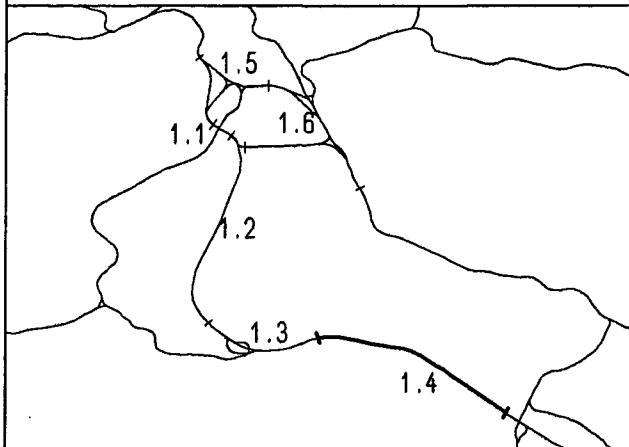
Ausbau- und Neubaustrecke Stuttgart - Augsburg  
 Bereich Stuttgart-Wendlingen

vom \_\_\_\_\_  
 Az.: **59160 PAP-ES21-FA1.4**

Eisenbahn-Bundesamt  
 Ast. Karlsruhe  
*(Signature)*  
*(Circular Stamp: BUNDESAMT FÜR EISENBAHNANLEGENHEITEN KARLSRUHE)*

Planfeststellungsabschnitt 1.4 Filderbereich bis Wendlingen

Baub Abschnitt km 15,3+11 - km 25,2+00



Geographische Codierung

1.4	21	00
PFA	Baub Abschnitt	Blattschnitt

Blattschnittcodierung

4813	IK		
Streckennummer	Bezirk		

Organisatorische Codierung

P	I	b	q	I	Q	N	1	0
Phase	Planzeichen	Gewerk	Ebene	Planinhalt	Index			

**Auftraggeber**  
 DBProjektBau GmbH  
 Wolframstraße 20  
 70191 Stuttgart  
 Tel. 07 11 / 2 27 85 - 0  
 Fax. 07 11 / 2 27 85 - 999

**Projektsteuerung**  
 Drees & Sauer  
 Infra Consult & Management GmbH  
 Lautenschlagerstraße 2  
 70173 Stuttgart  
 Tel. 07 11 / 22 29 33 - 10  
 Fax. 07 11 / 22 29 33 - 90

**Planer - bearbeitet im Auftrag der**  
 DBProjektBau GmbH  
**Aufgestellt:** gez. Seifried  
 Leonhardt, Andri und Partner  
 Beratende Ingenieure VBI, GmbH  
 Lenzhalde 16 70192 Stuttgart  
 Tel. 0711/250 6-0 Fax 0711/250 6-205 Leonhardt, Andri und Partner  
 Stuttgart, 30.09.2003

<b>Bauwerksplan</b> Stbw Auffahrt AS Esslingen km 18,0+0,00 bis 18,1+70,900 Schnitt A-A	Datum	Name
	Gezeichnet 08/03	Schmidt
	Bearbeiter 08/03	Andelfinger

Maßstab **1 : 100**  
 "Urheberschutz" - Alle Rechte bei der DBProjektBau GmbH

**Änderungsvermerke**

Index	Änderungen	Datum	Name

Freigabe DB ProjektBau GmbH  
 gez. Marquart  
 Datum: 01.10.2003

Ersatz für Plan-Nr.    
 Ersetzt durch    
 Plan-Nr.

**Genehmigungsvermerk - Eisenbahn-Bundesamt**

Datum	Genehmigungsvermerk	Name	Unterschrift
	16-08		

Anlage Planfeststellungsunterlagen  
 Anlage **7.21**  
 Blatt **2** von **2**



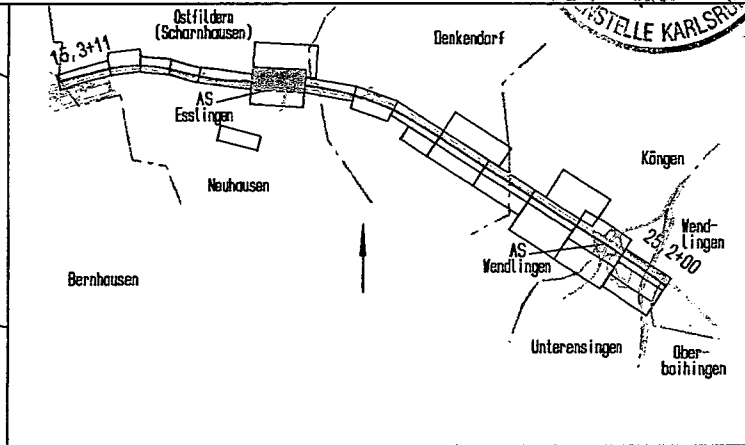
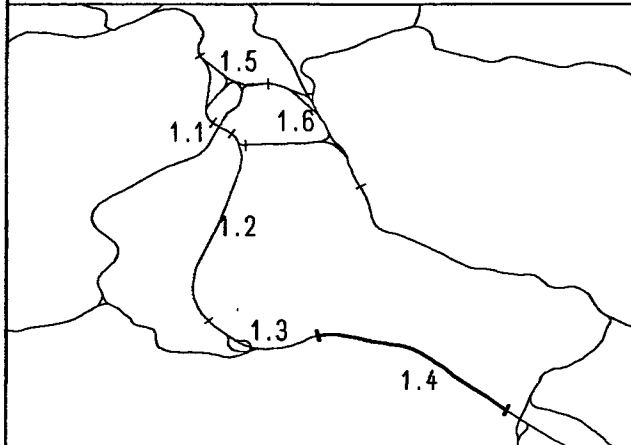
Planfestgestellt gemäß § 10 durch Beschluss  
30. April 2008

**Umgestaltung des Bahnknotens Stuttgart**  
Ausbau- und Neubaustrecke Stuttgart - Augsburg  
Bereich Stuttgart-Wendlingen

vom \_\_\_\_\_  
Az.: **59160 PAP-F S21-FA1 4**  
Eisenbahn-Bun...  
Ast. Karlsruhe/Sa...  
**EISENBAHN-BUNDESAMT**  
STELLE KARLSRUHE

**Planfeststellungsabschnitt 1.4 Filderbereich bis Wendlingen**

Bauabschnitt km 15,3+11 - km 25,2+00



Geographische Codierung

**14 22 00**  
PFA Bauabschnitt Blattschnitt

Blattschnittcodierung

**4813 IK**  
Streckennummer Bezirk

Organisatorische Codierung

**P I b l I K M 1 0**  
Phase Planzeichen Gewerk Ebene Planinhalt Index

Auftraggeber

DBProjektBau GmbH  
Wolframstraße 20  
70191 Stuttgart  
Tel. 07 11 / 2 27 85 - 0  
Fax. 07 11 / 2 27 85 - 999

Projektsteuerung

Orees & Sommer  
Infra Consult & Management GmbH  
Lautenschlagerstraße 2  
70173 Stuttgart  
Tel. 07 11 / 22 29 33 - 10  
Fax. 07 11 / 22 29 33 - 90

Planer - bearbeitet im Auftrag der  
DBProjektBau GmbH

DE-Consult  
Jägerstraße 40  
70174 Stuttgart  
Tel. 0711 / 229 18 - 0  
Fax 0711 / 229 18 - 99

Aufgestellt:

Leonhardt, André und Partner  
Beratende Ingenieure VBI GmbH  
Lenzstraße 16 70192 Stuttgart  
Tel. 0711/250 6-0 Fax 0711/250 6-205  
gez. Seifried

Stuttgart, 30.09.2003

**Bauwerksplan**

SU L1204 über Auffahrt AS Esslingen und Radweg  
km 0,2+49,674 (Radweg), (NBS km: 18,1)  
Lageplan

	Datum	Name
Gezeichnet	08/03	Schmidt
Bearbeiter	08/03	Andelfinger

Maßstab  
**1 : 200**

"Urheberschutz" - Alle Rechte bei der DBProjektBau GmbH

Änderungsvermerke

Index	Änderungen	Datum	Name

Freigabe DBProjektBau GmbH  
gez. Marquart  
Datum: 01.10.2003

Ersatz für Plan-Nr.    
Ersetzt durch    
Plan-Nr.

Genehmigungsvermerk - Eisenbahn-Bundesamt

Datum	Genehmigungsvermerk	Name	Unterschrift
	<b>16-09</b>		

Anlage Planfeststellungsunterlagen  
Anlage **7.22**  
Blatt **1** von **3**

**Umgestaltung des Bahnknotens Stuttgart**  
 Ausbau- und Neubaustrecke Stuttgart - Augsburg  
 Bereich Stuttgart-Wendlingen

Planfestgestellt gemäß § 18 AEG durch Bescheid

vom **30. April 2008**

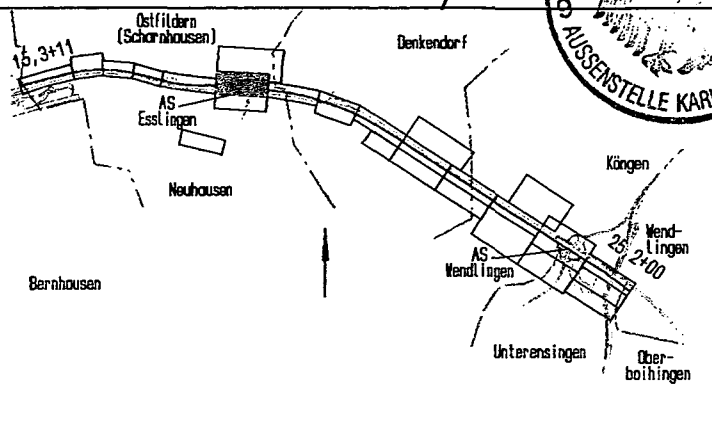
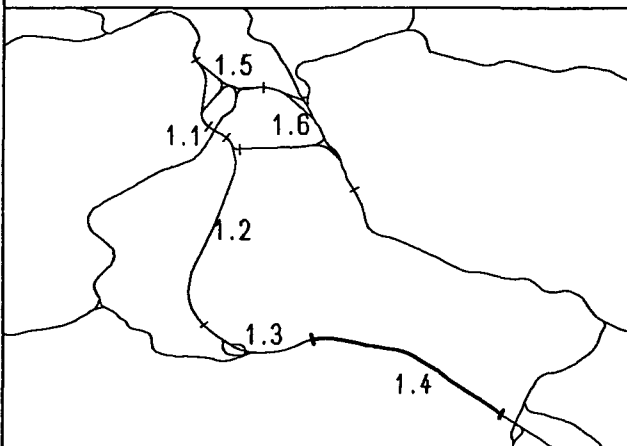
Az: **59160 PAF-F S21-PAF1.4**

Eisenbahn-Bau- u. Betriebsamt  
 Ast. Karlsruhe



**Planfeststellungsabschnitt 1.4 Filderbereich bis Wendlingen**

Bauabschnitt km 15,3+11 - km 25,2+00



Geographische Codierung

14	2	2	0	0
PFA	Bauabschnitt	Blattschnitt		

Blattschnittcodierung

4	8	1	3	I	K				
Streckennummer				Bezirk					

Organisatorische Codierung

P	I	b	q	I	Q	O	1		0
Phase	Planzeichen			Gewerk		Ebene	Planinhalt	Index	

Auftraggeber

DBProjektBau GmbH  
 Wolframstraße 20  
 70191 Stuttgart  
 Tel. 07 11 / 2 27 85 - 0  
 Fax. 07 11 / 2 27 85 - 999

Projektsteuerung

Drees & Sommer  
 Infra Consult & Management GmbH  
 Lautenschlagerstraße 2  
 70173 Stuttgart  
 Tel. 07 11 / 22 29 33 - 10  
 Fax. 07 11 / 22 29 33 - 90

Planer - bearbeitet im Auftrag der  
 DBProjektBau GmbH

DE-Consult  
 Jägerstraße 40  
 70174 Stuttgart  
 Tel. 0711 / 229 18 - 0  
 Fax 0711 / 229 18 - 99

Aufgestellt:

Leonhardt, Andrä und Partner  
 Beratende Ingenieure VBI GmbH  
 Lenzhalde 16 70192 Stuttgart  
 Tel 0714/250 6-0 Fax 0714/250 6-205 Leonhardt, Andrä und Partner

gez. Seifried

Stuttgart, 30.09.2003

**Bauwerksplan**

SU L1204 über Auffahrt AS Esslingen und Radweg  
 km 0,2+49,674 (Radweg), (NBS km: 18,1)  
 Schnitt A-A

	Datum	Name
Gezeichnet	08/03	H. Hrubant
Bearbeiter	08/03	J. Andelfinger

Maßstab  
**1:100**

"Urheberschutz" - Alle Rechte bei der DBProjektBau GmbH

Änderungsvermerke

Index	Änderungen	Datum	Name

Freigabe DBProjektBau GmbH  
 gez. Marquart  
 Datum: 01.10.2003

Ersatz für Plan-Nr.    
 Ersetzt durch    
 Plan-Nr.

Genehmigungsvermerk - Eisenbahn-Bundesamt

Datum	Genehmigungsvermerk	Name	Unterschrift
	16-10		

Anlage Planfeststellungsunterlagen  
 Anlage **7.22**  
 Blatt **2** von **3**

19. Sept. 2003



Planfestgestellt-genehmigt durch Beschluss vom **30. April 2003**

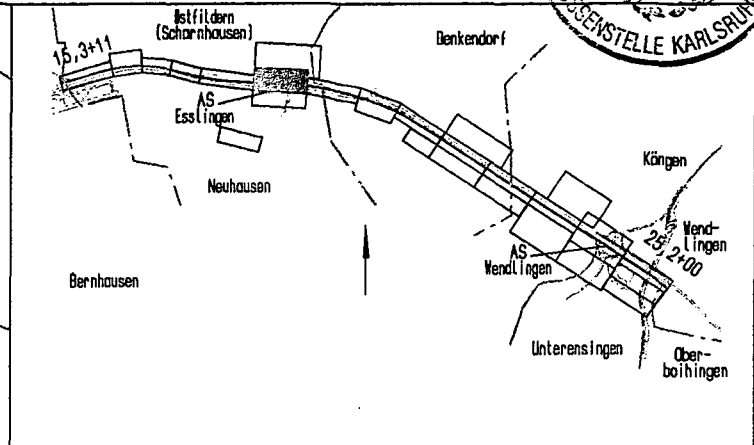
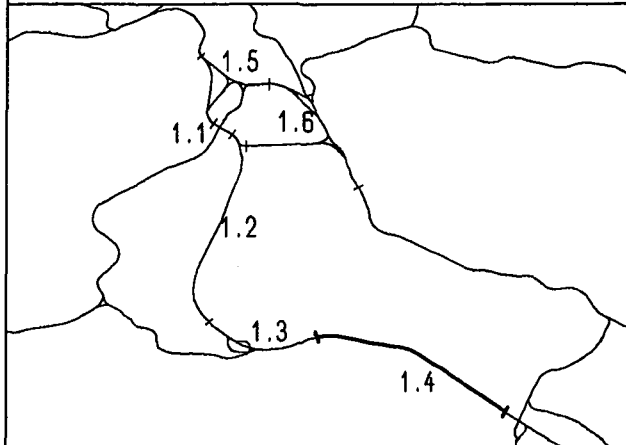
Az **59160 PAP-PS21-PFA1 4**

Eisenbahn-Bundesamt  
Abt. Karlsruhe/Stuttgart



**Umgestaltung des Bahnknotens Stuttgart**  
Ausbau- und Neubaustrecke Stuttgart - Augsburg  
Bereich Stuttgart-Wendlingen

Planfeststellungsabschnitt 1.4 Filderbereich bis Wendlingen  
Bauabschnitt km 15,3+11 - km 25,2+00



Geographische Codierung			Blattschnittcodierung			Organisatorische Codierung																
1.4	2	2	0	0	4	8	1	3	I	K			P	I	b	a	I	A	L	1	0	
PFA	Bauabschnitt	Blattschnitt			Streckennummer			Bezirk					Phase	Planzeichen	Gewerk	Ebene	Planinhalt	Index				

<b>Auftraggeber</b> DBProjektBau GmbH Wolfenstraße 20 70191 Stuttgart Tel. 07 11 / 2 27 85 - 0 Fax. 07 11 / 2 27 85 - 999	<b>Projektsteuerung</b> Drees & Sommer Infra Consult & Management GmbH Lautenschlagerstraße 2 70173 Stuttgart Tel. 07 11 / 22 29 33 - 10 Fax. 07 11 / 22 29 33 - 90	<b>Planner - bearbeitet im Auftrag der</b> DBProjektBau GmbH DE-Consult Jägerstraße 40 70174 Stuttgart Tel. 0711 / 229 18 - 0 Fax 0711 / 229 18 - 99	<b>Aufgestellt:</b> Leonhardi, André und Partner Beratende Ingenieure VBI, GmbH Lenzhalde 16 70192 Stuttgart Tel 0711/250 6-0 Fax 0711/250 6-265 Leonhardi, André und Partner Stuttgart, 30.09.2003
--	---	--	---

<h1>Bauwerksplan</h1> <p>SU L1204 über Auffahrt AS Esslingen und Radweg km 0,2+49,674 (Radweg), (NBS km: 18,1) Ansicht</p>	Gezeichnet	08/03	H. Hrubant
	Bearbeiter	08/03	J. Andelfinger
	Datum		

"Urheberschutz" - Alle Rechte bei der DBProjektBau GmbH

Maßstab **1:100**

**Änderungsvermerke**

Index	Änderungen	Datum	Name

Freigabe DB ProjektBau GmbH

gez. Marquart  
Datum: 01.10.2003

Ersatz für Plan-Nr.    
Phase  Index

Ersetzt durch  
Plan-Nr.

**Genehmigungsvermerk - Eisenbahn-Bundesamt**

Datum	Genehmigungsvermerk	Name	Unterschrift
	16-11		

Anlage Planfeststellungsunterlagen


Anlage **7.22**  
Blatt **3** von **3**



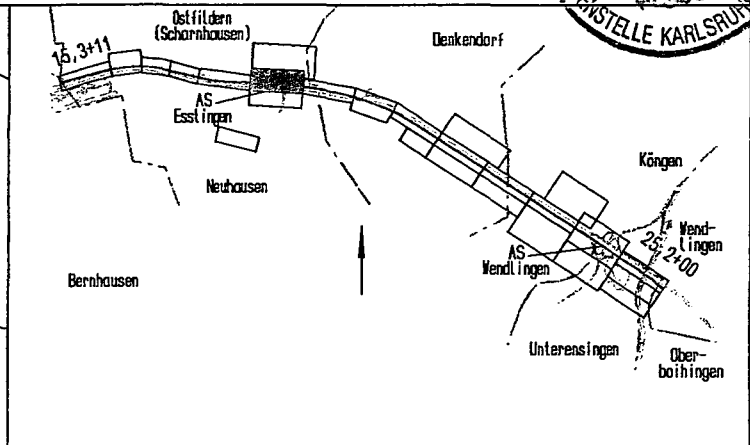
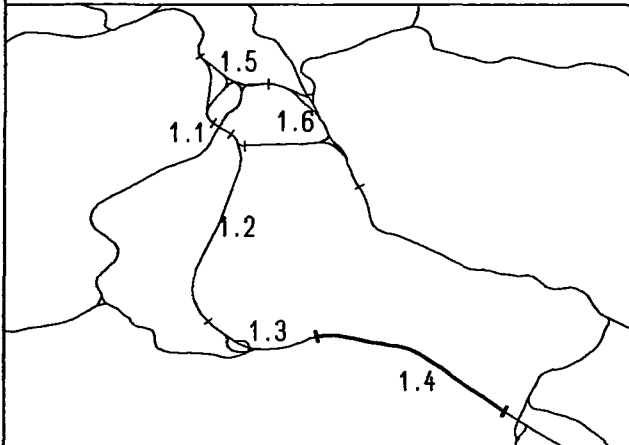
Planfestgestellt gemäß § 10 AEG  
durch Beschluss  
**30. April 2009**

**Umgestaltung des Bahnknotens Stuttgart**  
Ausbau- und Neubaustrecke Stuttgart - Augsburg  
Bereich Stuttgart-Wendlingen

vom \_\_\_\_\_  
Az. ~~59160 PAF-PS21-PE11~~



Planfeststellungsabschnitt 1.4 Filderbereich bis Wendlingen  
Bauabschnitt km 15,3+11 - km 25,2+00



Geographische Codierung			Blattschnittcodierung			Organisatorische Codierung								
14	23	00	4813	IK		P	I	b	L	I	K	N	1	0
PFA Bauabschnitt Blattschnitt			Streckennummer Bezirk			Phase Planzeichen Gewerk Ebene Planinhalt Index								
<b>Auftraggeber</b> DBProjektBau GmbH Wolfrumstraße 20 70191 Stuttgart Tel. 07 11 / 2 27 85 - 0 Fax. 07 11 / 2 27 85 - 999			<b>Projektsteuerung</b> Drees & Sommer Infra Consult & Management GmbH Lautenschlagerstraße 2 70173 Stuttgart Tel. 07 11 / 22 29 33 - 10 Fax. 07 11 / 22 29 33 - 90			<b>Planner - bearbeitet im Auftrag der</b> DBProjektBau GmbH DE-Consult Jägerstraße 40 70174 Stuttgart Tel. 0711 / 229 18 - 0 Fax 0711 / 229 18 - 99								
						<b>Aufgestellt:</b> Leonhardt, André und Partner Beratende Ingenieure VBI GmbH Lenzhalde 16 70192 Stuttgart Tel. 0711/250 6-0 Fax 0711/250 6-205 gez. Seifried Stuttgart, 30.09.2003								

<h1>Bauwerksplan</h1> <h2>Stbw Abfahrt AS Esslingen</h2> <h3>km 18,4+00,0 bis 18,6+25,0</h3> <h3>Lageplan</h3>				<table border="1"> <tr><th>Datum</th><th>Name</th></tr> <tr><td>Gezeichnet</td><td>08/03 Hrubant</td></tr> <tr><td>Bearbeiter</td><td>08/03 Andelfinger</td></tr> </table>		Datum	Name	Gezeichnet	08/03 Hrubant	Bearbeiter	08/03 Andelfinger																														
Datum	Name																																								
Gezeichnet	08/03 Hrubant																																								
Bearbeiter	08/03 Andelfinger																																								
"Urheberschutz" - Alle Rechte bei der DBProjektBau GmbH				Maßstab <h1>1 : 250</h1>																																					
<b>Änderungsvermerke</b> <table border="1"> <thead> <tr> <th>Index</th> <th>Änderungen</th> <th>Datum</th> <th>Name</th> </tr> </thead> <tbody> <tr><td> </td><td> </td><td> </td><td> </td></tr> <tr><td> </td><td> </td><td> </td><td> </td></tr> <tr><td> </td><td> </td><td> </td><td> </td></tr> <tr><td> </td><td> </td><td> </td><td> </td></tr> <tr><td> </td><td> </td><td> </td><td> </td></tr> <tr><td> </td><td> </td><td> </td><td> </td></tr> <tr><td> </td><td> </td><td> </td><td> </td></tr> <tr><td> </td><td> </td><td> </td><td> </td></tr> </tbody> </table>				Index	Änderungen	Datum	Name																																	Freigabe DBProjektBau GmbH gez. Marquart Datum: 01.10.2003 Ersatz für Plan-Nr. <input type="text"/> <input type="text"/> <input type="text"/> Ersetzt durch <input type="text"/> <input type="text"/> <input type="text"/> Plan-Nr. <input type="text"/> <input type="text"/> <input type="text"/>	
Index	Änderungen	Datum	Name																																						
<b>Genehmigungsvermerk - Eisenbahn-Bundesamt</b> <table border="1"> <thead> <tr> <th>Datum</th> <th>Genehmigungsvermerk</th> <th>Name</th> <th>Unterschrift</th> </tr> </thead> <tbody> <tr> <td> </td> <td> </td> <td> </td> <td> </td> </tr> <tr> <td> </td> <td>16-12</td> <td> </td> <td> </td> </tr> </tbody> </table>				Datum	Genehmigungsvermerk	Name	Unterschrift						16-12			Anlage Planfeststellungsunterlagen Anlage <b>7.23</b> Blatt <b>1</b> von <b>3</b>																									
Datum	Genehmigungsvermerk	Name	Unterschrift																																						
	16-12																																								



Planfestgestellt gem. § 12 Abs. 1 S. 1 Nr. 1  
 durch Beschluss  
 vom **30. April 2000**

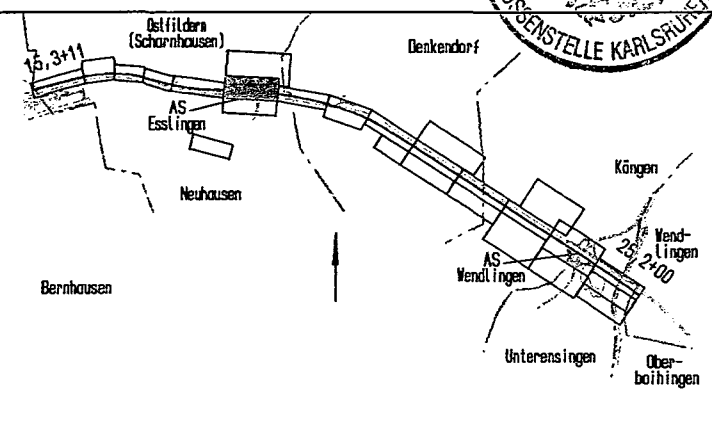
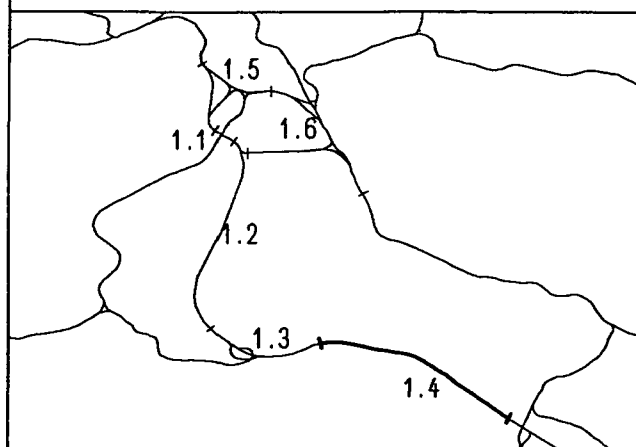
**Umgestaltung des Bahnknotens Stuttgart**  
 Ausbau- und Neubaustrecke Stuttgart - Augsburg  
 Bereich Stuttgart-Wendlingen

Az. **59160 PAP-P-521-PFA1.4**



**Planfeststellungsabschnitt 1.4 Filderbereich bis Wendlingen**

Baub Abschnitt km 15,3+11 - km 25,2+00



Geographische Codierung

1.4	2	3	0	0
-----	---	---	---	---

PFA Baub Abschnitt Blattschnitt

Blattschnittcodierung

4	8	1	3	I	K				
---	---	---	---	---	---	--	--	--	--

Streckennummer Bezirk

Organisatorische Codierung

P	I	b	q	I	Q	P	1	0
---	---	---	---	---	---	---	---	---

Phase Planzeichen Gewerk Ebene Planinhalt Index

Auftraggeber

DBProjektBau GmbH  
 Wolframstraße 20  
 70191 Stuttgart  
 Tel. 07 11 / 2 27 85 - 0  
 Fax. 07 11 / 2 27 85 - 999

Projektsteuerung

Drees & Sommer  
 Infra Consult & Management GmbH  
 Lautenschlagerstraße 2  
 70173 Stuttgart  
 Tel. 07 11 / 22 29 33 - 10  
 Fax. 07 11 / 22 29 33 - 90

Planner - bearbeitet im Auftrag der  
 DBProjektBau GmbH

DE-Consult  
 Jägerstraße 40  
 70174 Stuttgart  
 Tel. 0711 / 229 18 - 0  
 Fax 0711 / 229 18 - 99

Aufgestellt:

gez. Seifried  
 Leonhardt, André und Partner  
 Beratende Ingenieure VBI GmbH  
 Lenzstraße 16 70192 Stuttgart  
 Tel. 0711/250 6-0 Fax 0711/250 6-205

Stuttgart, 30.09.2003

**Bauwerksplan**

Stbw Abfahrt AS Esslingen  
 km 18,4+00,0 bis 18,6+25,0  
 Schnitt A-A 18,4+50,000

	Datum	Name
Gezeichnet	08/03	Hagenmayer
Bearbeiter	08/03	Andelfinger

Maßstab  
**1 : 100**

"Urheberschutz" - Alle Rechte bei der DBProjektBau GmbH

Anderungsvermerke

Index	Änderungen	Datum	Name

Freigabe DBProjektBau GmbH  
 gez. Marquart  
 Datum: 01.10.2003

Ersatz für Plan-Nr.    
 Phase Index  
 Ersetzt durch    
 Plan-Nr.

Genehmigungsvermerk - Eisenbahn-Bundesamt

Datum	Genehmigungsvermerk	Name	Unterschrift
	16-13		

Anlage Planfeststellungsunterlagen  
 Anlage **7.23**  
 Blatt **2** von **3**

30.09.2003



Planfestgestellt gemäß § 10 Abs. 1 S. 1 Nr. 1  
durch Beschluss

vom **30. April 2008**

**59160 PAP-PS21-PFA1.4**

Az.: \_\_\_\_\_

Eisenbahn-Bundesamt  
Abt. Karlsruhe



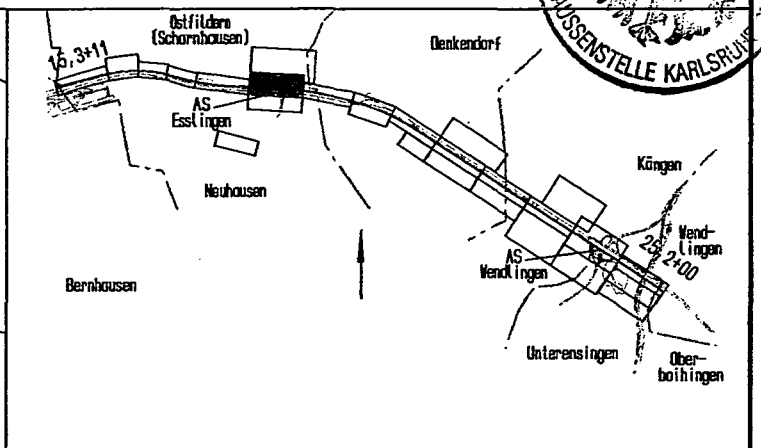
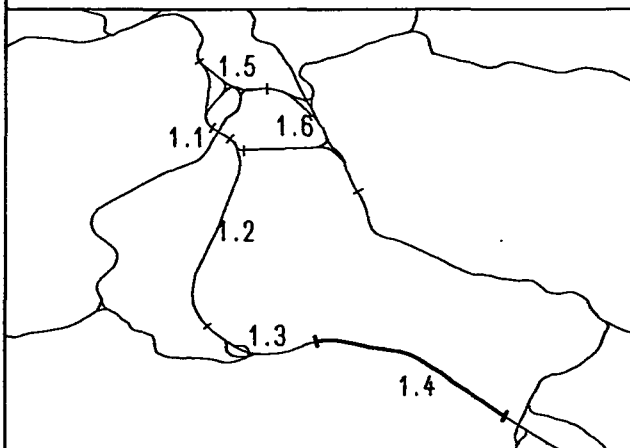
# Umgestaltung des Bahnknotens Stuttgart

Ausbau- und Neubaustrecke Stuttgart - Augsburg

Bereich Stuttgart-Wendlingen

## Planfeststellungsabschnitt 1.4 Filderbereich bis Wendlingen

Bauabschnitt km 15,3+11 - km 25,2+00



Geographische Codierung				Blattschnittcodierung				Organisatorische Codierung													
14	2	3	00	4	8	1	3	P	1	b	q	1	Q	Q	1	0					
PFA Bauabschnitt Blattschnitt				Streckennummer				Bezirk		Phase		Planzeichen		Gewerk		Ebene		Planinhalt		Index	

<b>Auftraggeber</b> DBProjektBau GmbH Wolfrustraße 20 70491 Stuttgart Tel. 07 11 / 2 27 85 - 0 Fax. 07 11 / 2 27 85 - 999		<b>Projektsteuerung</b> Drees & Sommer Infra Consult & Management GmbH Lautenschlagerstraße 2 70173 Stuttgart Tel. 07 11 / 22 29 33 - 10 Fax. 07 11 / 22 29 33 - 90		<b>Planner - bearbeitet im Auftrag der</b> DBProjektBau GmbH DE-Consult Jägerstraße 40 70174 Stuttgart Tel. 0711 / 229 18 - 0 Fax 0711 / 229 18 - 99		<b>Aufgestellt:</b> Leonhardt, Andri & Partner Beratende Ingenieure VBL GmbH Lenzstraße 16 70192 Stuttgart Tel. 0714/250 6-0 Fax 0714/250 6-205 Leonhardt, Andri und Partner		gez. Seifried	
Stuttgart, 30.09.2003									

## Bauwerksplan

Stbw Abfahrt AS Esslingen  
km 18,4+00,0 bis 18,6+25,0  
Schnitt B-B 18,5+00,000

	Datum	Name
Gezeichnet	08/03	Hagenmayer
Bearbeiter	08/03	Andelfinger

Maßstab  
1 : 100

"Urheberschutz" - Alle Rechte bei der DBProjektBau GmbH

Index	Änderungen	Datum	Name

**Änderungsvermerke**

Freigabe DBProjektBau GmbH  
gez. Marquart  
Datum: 01.10.2003

Ersatz für Plan-Nr.     
 Ersetzt durch     
 Plan-Nr.

Anlage Planfeststellungsunterlagen

Anlage 7.23  
Blatt 3 von 3

**Genehmigungsvermerk - Eisenbahn-Bundesamt**

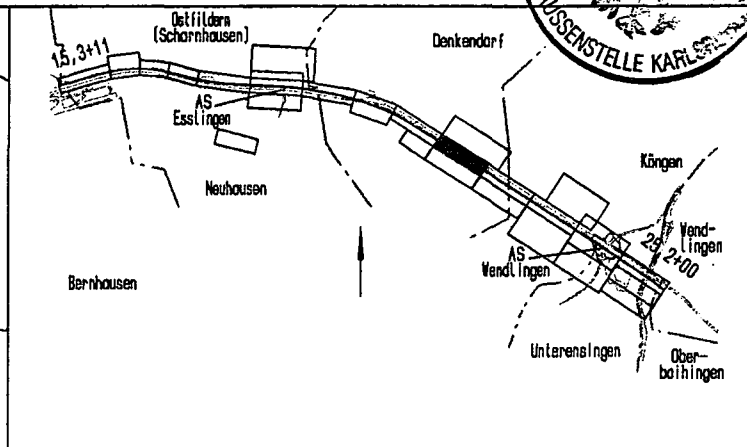
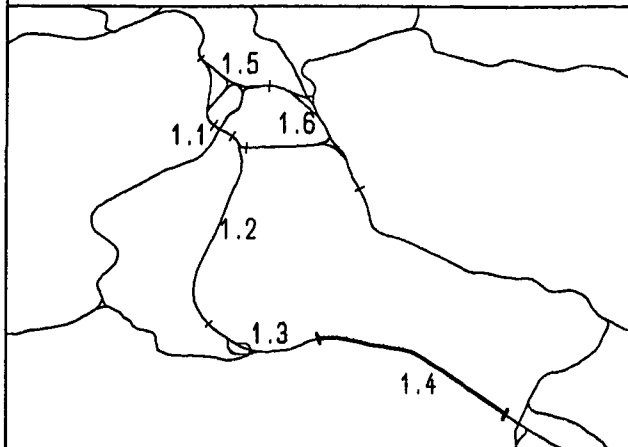
Datum	Genehmigungsvermerk	Name	Unterschrift
	16-14		



**Umgestaltung des Bahnknotens Stuttgart**  
Ausbau- und Neubaustrecke Stuttgart - Augsburg  
Bereich Stuttgart-Wendlingen

Planfeststellungsabschnitt 1.4 Filderbereich bis Wendlingen

Bauabschnitt km 15,3+11 - km 25,2+00



Geographische Codierung

1.4	2	4	0	0
-----	---	---	---	---

PFA Bauabschnitt Blattschnitt

Blattschnittcodierung

4	8	1	3	1	0			
---	---	---	---	---	---	--	--	--

Streckennummer Bezirk

Organisatorische Codierung

P	I	b	L	I	K	O	1	0
---	---	---	---	---	---	---	---	---

Phase Planzeichen Gewerk Ebene Planinhalt Index

Auftraggeber

DBProjektBau GmbH  
Wolframstraße 20  
70191 Stuttgart  
Tel. 07 11 / 2 27 85 - 0  
Fax. 07 11 / 2 27 85 - 899

Projektsteuerung

Drees & Sommer  
Infra Consult & Management GmbH  
Lautenschlagerstraße 2  
70173 Stuttgart  
Tel. 07 11 / 22 29 33 - 10  
Fax. 07 11 / 22 29 33 - 80

Planer - bearbeitet im Auftrag der  
DBProjektBau GmbH

DE-Consult  
Jägerstraße 40  
70174 Stuttgart  
Tel. 0711 / 229 18 - 0  
Fax 0711 / 229 18 - 89

Aufgestellt:

Leonhardt, André und Partner  
Beratende Ingenieure VBI, GmbH  
Lenzhalde 16 70192 Stuttgart  
Tel 0711/250 6-0 Fax 0711/250 6-205

gez. Seifried  
Leonhardt, André und Partner

Stuttgart, 30.09.2003

**Bauwerksplan**

SU WW über den Sulzbach  
Lageplan, Ansicht, Schnitt A-A

	Datum	Name
Gezeichnet	08/03	Schmidt
Bearbeiter	08/03	Andelfinger

Maßstab  
**1 : 100/200**

"Urheberschutz" - Alle Rechte bei der DBProjektBau GmbH

Änderungsvermerke

Index	Änderungen	Datum	Name

Freigabe DBProjektBau GmbH

gez. Marquart  
Datum: 01.10.2003

Ersatz für Plan-Nr.    
Phase Index  
Ersetzt durch    
Plan-Nr.

Genehmigungsvermerk - Eisenbahn-Bundesamt

Datum	Genehmigungsvermerk	Name	Unterschrift
	16-15		

Anlage Planfeststellungsunterlagen

Anlage **7.24**  
Blatt **1** von **1**





Planfestgestellt genehmigt durch Bundesverkehrsminister  
vom **30. April 2008**

# Umgestaltung des Bahnknotens Stuttgart

Ausbau- und Neubaustrecke Stuttgart - Augsburg  
Bereich Stuttgart-Wendlingen

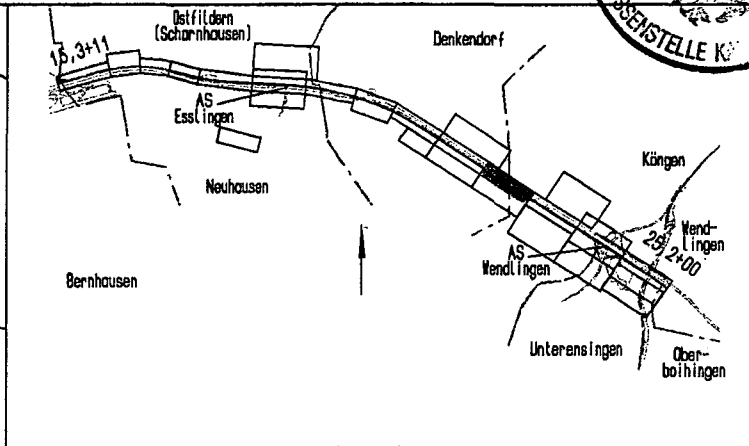
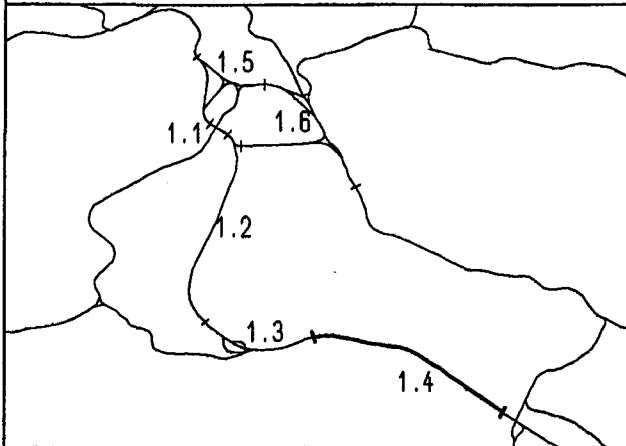
Az ~~59100 PAP-P S21~~ = PFA1.4

Eisenbahn-Bundesamt  
Ast. Karlsruhe/Stuttgart



Planfeststellungsabschnitt 1.4 Filderbereich bis Wendlingen

Bauabschnitt km 15,3+11 - km 25,2+00



Geographische Codierung

1.4	2	5	0	0
-----	---	---	---	---

PFA Bauabschnitt Blattschnitt

Auftraggeber

DBProjektBau GmbH  
Walframstraße 20  
70191 Stuttgart  
Tel. 07 11 / 2 27 85 - 0  
Fax. 07 11 / 2 27 85 - 999

Blattschnittcodierung

4	8	1	3	I	P		
---	---	---	---	---	---	--	--

Streckennummer Bezirk

Projektsteuerung

Draes & Sommer  
Infra Consult & Management GmbH  
Lautenschlagerstraße 2  
70173 Stuttgart  
Tel. 07 11 / 22 29 33 - 10  
Fax. 07 11 / 22 29 33 - 90

Organisatorische Codierung

P	I	b	L	I	K	P	1	0
---	---	---	---	---	---	---	---	---

Phase Planzeichen Gewerk Ebene Planinhalt Index

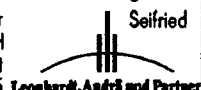
Planner - bearbeitet im Auftrag der  
DBProjektBau GmbH

DE-Consult  
Jägerstraße 40  
70174 Stuttgart  
Tel. 0711 / 229 18 - 0  
Fax 0711 / 229 18 - 99

Aufgestellt:

Leonhardt, André und Partner  
Beratende Ingenieure VBI GmbH  
Lenzstraße 16 70192 Stuttgart  
Tel. 0711/250 6-0 Fax 0711/250 6-205

gez. Seifried



Stuttgart, 30.09.2003

## Bauwerksplan

SU WW Wangerhöfe km 22,7+34,165 (NBS)  
Lageplan

	Datum	Name
Gezeichnet	08/03	S. Hagenmayer
Bearbeiter	08/03	J. Andelfinger

Maßstab  
**1:200**

"Urheberschutz" - Alle Rechte bei der DBProjektBau GmbH

### Änderungsvermerke

Index	Änderungen	Datum	Name

Freigabe DB ProjektBau GmbH  
gez. Marquart  
Datum: 01.10.2003

Ersatz für Plan-Nr. 

--	--

  
Ersetzt durch 

--	--

 Plan-Nr. 

--	--

### Genehmigungsvermerk - Eisenbahn-Bundesamt

Datum	Genehmigungsvermerk	Name	Unterschrift
	<b>16-16</b>		

Anlage Planfeststellungsunterlagen

Anlage **7.25**  
Blatt **1** von **3**



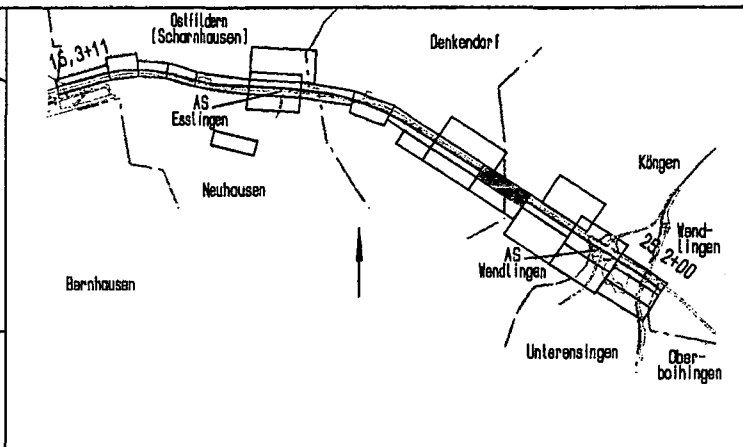
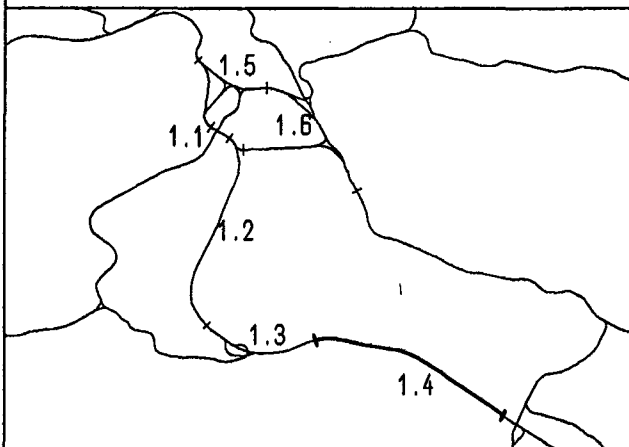
Planfestgestellt durch Beschluss vom **30. April 2008**

**Umgestaltung des Bahnknotens Stuttgart**  
 Ausbau- und Neubaustrecke Stuttgart - Augsburg  
 Bereich Stuttgart-Wendlingen

Az.: ~~59180 PAP-P 52~~  
 Eisenbahn-Bundesamt  
 Ast. Karlsruhe/Ortenau  
 In Auftrag

**Planfeststellungsabschnitt 1.4 Filderbereich bis Wendlingen**

Baubabschnitt km 15,3+11 - km 25,2+00



**Geographische Codierung**

1.4	2	5	0	0
-----	---	---	---	---

PFA Baubabschnitt Blattschnitt

**Blattschnittcodierung**

4	8	1	3	I	P		
---	---	---	---	---	---	--	--

Streckennummer Bezirk

**Organisatorische Codierung**

P	I	b	q	I	Q	R	1	0
---	---	---	---	---	---	---	---	---

Phase Planzeichen Gewerk Ebene Planinhalt Index

**Auftraggeber**

DBProjektBau GmbH  
 Wolframstraße 20  
 70191 Stuttgart  
 Tel. 07 11 / 2 27 85 - 0  
 Fax. 07 11 / 2 27 85 - 999

**Projektsteuerung**

Drees & Sommer  
 Infra Consult & Management GmbH  
 Lautenschlagerstraße 2  
 70173 Stuttgart  
 Tel. 07 11 / 22 29 33 - 10  
 Fax. 07 11 / 22 29 33 - 90

**Planner - bearbeitet im Auftrag der**  
 DBProjektBau GmbH

DE-Consult  
 Jägerstraße 40  
 70174 Stuttgart  
 Tel. 0711 / 229 18 - 0  
 Fax 0711 / 229 18 - 99

**Aufgestellt:**

Leonhardt, André und Partner  
 Beratende Ingenieure VBI, GmbH  
 Lenzstraße 16 70192 Stuttgart  
 Tel. 0711/250 6-0 Fax 0711/250 6-205  
 gez. Seifried  
 Leonhardt, André und Partner

Stuttgart, 30.09.2003

**Bauwerksplan**

SU WW Wangerhöfe km 22,7+34,165 (NBS)  
 Schnitte A-A, B-B, C-C

	Datum	Name
Gezeichnet	08/03	H. Hrubant
Bearbeiter	08/03	J. Andelfinger

Maßstab  
**1:50**

"Urheberschutz" - Alle Rechte bei der DBProjektBau GmbH

**Änderungsvermerke**

Index	Änderungen	Datum	Name

Freigabe DBProjektBau GmbH  
 gez. Marquant  
 Datum: 01.10.2003

Ersatz für Plan-Nr.    
 Ersetzt durch    
 Plan-Nr.

**Genehmigungsvermerk - Eisenbahn-Bundesamt**

Datum	Genehmigungsvermerk	Name	Unterschrift
	16-17		

Anlage Planfeststellungsunterlagen  
 Anlage 7.25  
 Blatt 2 von 3




Planfestgestellt gemäß AEG durch Beschluss

vom 30. April 2000

Az.: 59160 PAP-FS21-pFA1.4

Eisenbahn-Bundesamt  
Abt. Karlsruhe-Stuttgart

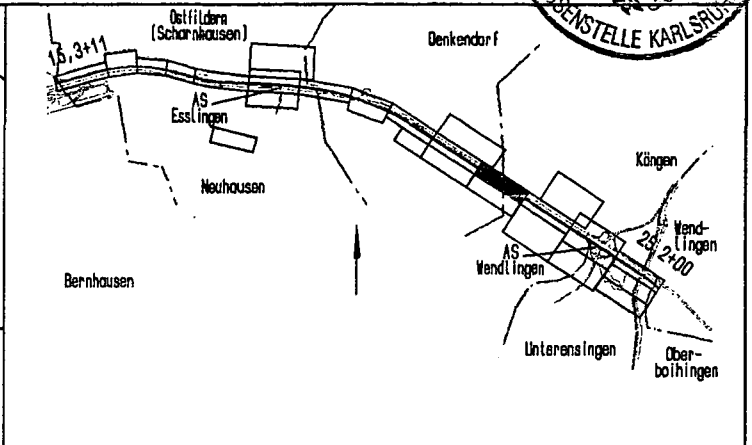
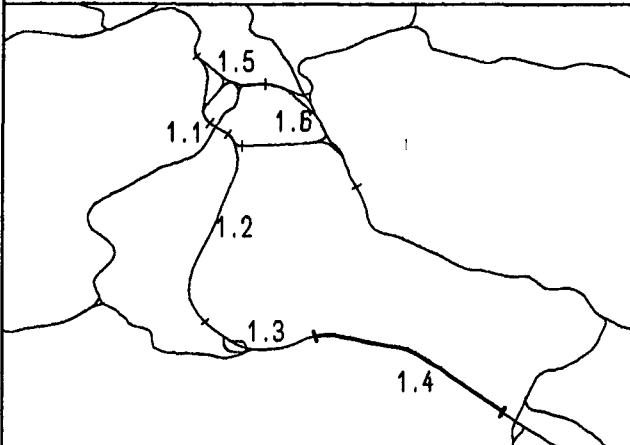


# Umgestaltung des Bahnknotens Stuttgart

Ausbau- und Neubaustrecke Stuttgart - Augsburg  
Bereich Stuttgart-Wendlingen

Planfeststellungsabschnitt 1.4 Filderbereich bis Wendlingen

Baub Abschnitt km 15,3+11 - km 25,2+00



**Geographische Codierung**

1.4 | 2 | 5 | 0 | 0  
PFA Baub Abschnitt Blattschnitt

**Blattschnittcodierung**

4 | 8 | 1 | 3 | I | P  
Streckennummer Bezirk

**Organisatorische Codierung**

P | I | b | a | I | A | M | 1 | 0  
Phase Planzeichen Gewerk Ebene Planinhalt Index

**Auftraggeber**

DB ProjektBau GmbH  
Wolfenstraße 20  
70181 Stuttgart  
Tel. 07 11 / 2 27 85 - 0  
Fax. 07 11 / 2 27 85 - 999

**Projektsteuerung**

Drees & Sommer  
Infra Consult & Management GmbH  
Lautenschlagerstraße 2  
70173 Stuttgart  
Tel. 07 11 / 22 29 33 - 10  
Fax. 07 11 / 22 29 33 - 80

**Planer - bearbeitet im Auftrag der**  
DB ProjektBau GmbH

DE-Consult  
Jägerstraße 40  
70174 Stuttgart  
Tel. 0711 / 229 18 - 0  
Fax 0711 / 229 18 - 99

**Aufgestellt:**

gez. Seifried  
Leonhardt, Andrä und Partner  
Beratende Ingenieure VBI GmbH  
Lenzstraße 16 70192 Stuttgart  
Tel. 0711/250 6-0 Fax 0711/250 6-205  
Leonhardt, Andrä und Partner

Stuttgart, 30.09.2003

## Bauwerksplan

SU WW Wangerhöfe km 22,7+34,165 (NBS)  
Ansicht

	Datum	Name
Gezeichnet	08/03	H. Hrubant
Bearbeiter	08/03	J. Andelfinger

Maßstab  
**1:200**

"Urheberschutz" - Alle Rechte bei der DBProjektBau GmbH

**Änderungsvermerke**

Index	Änderungen	Datum	Name

Freigabe DB ProjektBau GmbH

gez. Marquart  
Datum: 01.10.2003

Ersatz für Plan-Nr.    
Ersetzt durch Phase  Index   
Plan-Nr.

**Genehmigungsvermerk - Eisenbahn-Bundesamt**

Datum	Genehmigungsvermerk	Name	Unterschrift
	16-18		

Anlage Planfeststellungsunterlagen

Anlage **7.25**  
Blatt **3** von **3**

19. Dez 2003



Planfestgestellt gemäß  
durch Beschluss  
**30. April 2008**

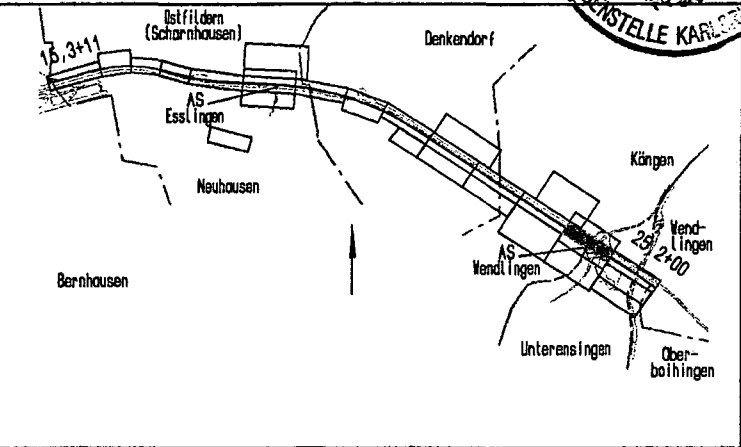
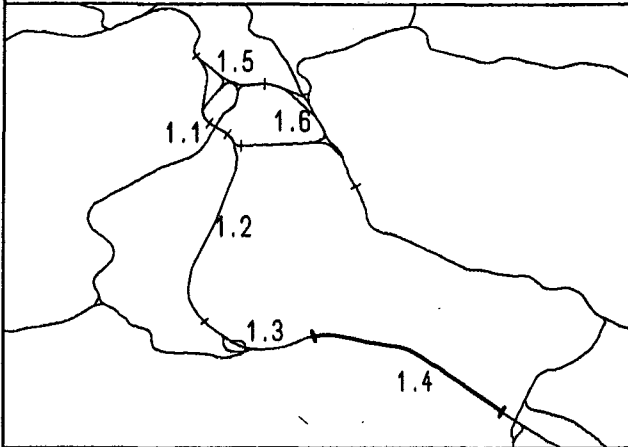
# Umgestaltung des Bahnknotens Stuttgart

Ausbau- und Neubaustrecke Stuttgart - Augsburg  
Bereich Stuttgart-Wendlingen

vom  
Az.: **59180 PAP=P S21=PFA1 4**  
Eisenbahn-Bundesamt  
Ast. Karlsruhe/Stuttgart  
Im Auftrag  
*Handwritten signature*  
**EISENBahn-BUNDESAMT**  
AUSSTELLE KARLSRUHE

Planfeststellungsabschnitt 1.4 Filderbereich bis Wendlingen

Baub Abschnitt km 15,3+11 - km 25,2+00



Geographische Codierung			Blattschnittcodierung			Organisatorische Codierung					
14	26	00	4813	IR		P	IBL	IKQ1	0		
PFA	Baubabschnitt	Blattschnitt	Streckennummer	Bezirk		Phase	Planzeichen	Gewerk	Ebene	Planinhalt	Index
<b>Auftraggeber</b> DBProjektBau GmbH Wolframstraße 20 70191 Stuttgart Tel. 07 11 / 2 27 85 - 0 Fax. 07 11 / 2 27 85 - 999			<b>Projektsteuerung</b> Drees & Sommer Infra Consult & Management GmbH Lautenschlagerstraße 2 70173 Stuttgart Tel. 07 11 / 22 29 33 - 10 Fax. 07 11 / 22 29 33 - 90			<b>Planner - bearbeitet im Auftrag der</b> DBProjektBau GmbH Aufgestellt: <i>gez.</i> Seifried Leonhardt, André und Partner Beratende Ingenieure VBI GmbH Lenzhalde 16 70192 Stuttgart Tel. 0711/250 6-0 Fax 0711/250 6-205 Leonhardt, André und Partner Stuttgart, 30.09.2003					

<h2>Bauwerksplan</h2>			Datum	Name																																				
SU WW Köngen-Unterensingen km 23,9+84,175			Gezeichnet	08/03 H. Hrubant																																				
Lageplan			Bearbeiter	08/03 J. Andelfinger																																				
"Urheberschutz" - Alle Rechte bei der DBProjektBau GmbH			Maßstab <b>1:200</b>																																					
<b>Änderungsvermerke</b> <table border="1"> <thead> <tr> <th>Index</th> <th>Änderungen</th> <th>Datum</th> <th>Name</th> </tr> </thead> <tbody> <tr><td> </td><td> </td><td> </td><td> </td></tr> <tr><td> </td><td> </td><td> </td><td> </td></tr> <tr><td> </td><td> </td><td> </td><td> </td></tr> <tr><td> </td><td> </td><td> </td><td> </td></tr> <tr><td> </td><td> </td><td> </td><td> </td></tr> <tr><td> </td><td> </td><td> </td><td> </td></tr> <tr><td> </td><td> </td><td> </td><td> </td></tr> <tr><td> </td><td> </td><td> </td><td> </td></tr> </tbody> </table>			Index	Änderungen	Datum	Name																																	Freigabe DB ProjektBau GmbH <i>gez.</i> Marquart Datum: 01.10.2003 Ersatz für Plan-Nr. <input type="text"/> <input type="text"/> <input type="text"/> Ersetzt durch Phase <input type="text"/> <input type="text"/> <input type="text"/> Plan-Nr. <input type="text"/> <input type="text"/> <input type="text"/>	
Index	Änderungen	Datum	Name																																					
<b>Genehmigungsvermerk - Eisenbahn-Bundesamt</b> <table border="1"> <thead> <tr> <th>Datum</th> <th>Genehmigungsvermerk</th> <th>Name</th> <th>Unterschrift</th> </tr> </thead> <tbody> <tr> <td> </td> <td> </td> <td> </td> <td> </td> </tr> <tr> <td> </td> <td> </td> <td> </td> <td> </td> </tr> <tr> <td> </td> <td> </td> <td> </td> <td> </td> </tr> </tbody> </table>			Datum	Genehmigungsvermerk	Name	Unterschrift													Anlage Planfeststellungsunterlagen Anlage <b>7.26</b> Blatt <b>1</b> von <b>3</b>																					
Datum	Genehmigungsvermerk	Name	Unterschrift																																					



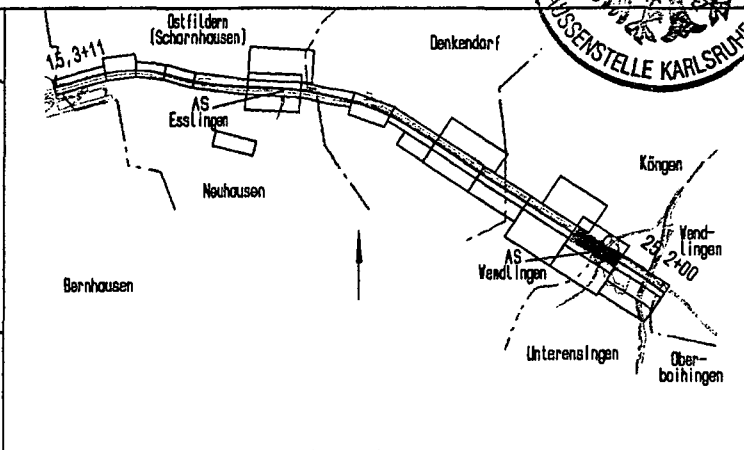
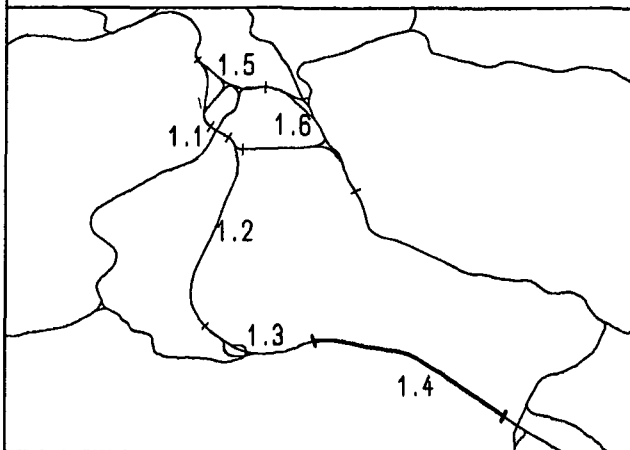
# Umgestaltung des Bahnknotens Stuttgart

Ausbau- und Neubaustrecke Stuttgart - Augsburg

Bereich Stuttgart-Wendlingen

## Planfeststellungsabschnitt 1.4 Filderbereich bis Wendlingen

Baub Abschnitt km 15,3+11 - km 25,2+00



Geographische Codierung

1.4 | 2 | 6 | 0 | 0  
PFA Bauabschnitt Blattschnitt

Blattschnittcodierung

4 | 8 | 1 | 3 | I | R

Organisatorische Codierung

P | b | q | I | Q | S | 1 | 0  
Phase Planzeichen Gewerk Ebene Planinhalt Index

Auftraggeber

DB ProjektBau GmbH  
Wolframstraße 20  
70191 Stuttgart  
Tel. 07 11 / 2 27 85 - 0  
Fax. 07 11 / 2 27 85 - 899

Projektsteuerung

Drees & Sommer  
Infra Consult & Management GmbH  
Lautenschlagerstraße 2  
70173 Stuttgart  
Tel. 07 11 / 22 29 33 - 10  
Fax. 07 11 / 22 29 33 - 80

Planer - bearbeitet im Auftrag der  
DB ProjektBau GmbH

DE-Consult  
Jägerstraße 40  
70174 Stuttgart  
Tel. 0711 / 229 18 - 0  
Fax 0711 / 229 18 - 99

Aufgestellt:

Leonhardt, André und Partner  
Beratende Ingenieure VBI GmbH  
Lenzhalde 16 70192 Stuttgart  
Tel 071/250 6-0 Fax 071/250 6-205

gez. Seifried  
Leonhardt, André und Partner

Stuttgart, 30.09.2003

## Bauwerksplan

SU WW Köngen-Unterensingen km 23,9+84,175  
Schnitt A-A, Schnitt B-B, Schnitt C-C

Datum Name

Gezeichnet 08/03 H. Hrubant

Bearbeiter 08/03 J. Andelfinger

Maßstab  
1 : 50

"Urheberschutz" - Alle Rechte bei der DBProjektBau GmbH

Änderungsvermerke

Index	Änderungen	Datum	Name

Freigabe DB ProjektBau GmbH

gez. Marquant  
Datum: 01.10.2003


Ersatz für Plan-Nr.    
Ersetzt durch Phase  Index   
Plan-Nr.

Genehmigungsvermerk - Eisenbahn-Bundesamt

Datum	Genehmigungsvermerk	Name	Unterschrift
	16-20		

Anlage Planfeststellungsunterlagen

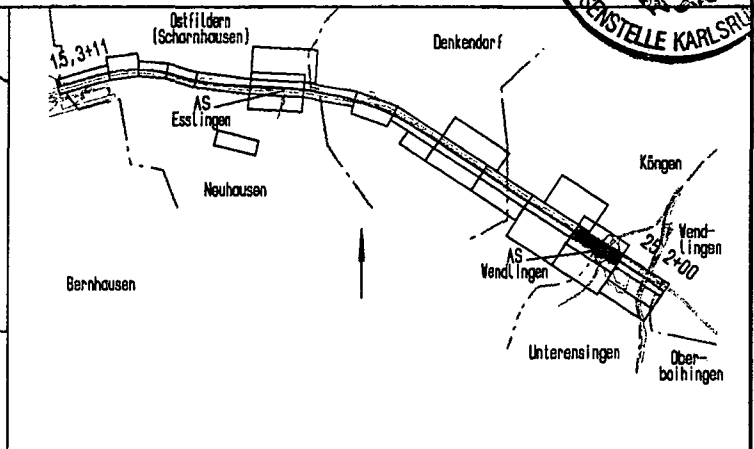
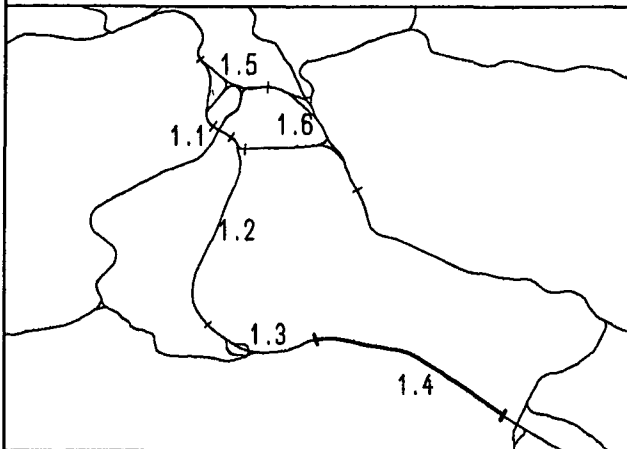
Anlage 7.26  
Blatt 2 von 3



Umgestaltung des Bahnknotens Stuttgart  
Ausbau- und Neubaustrecke Stuttgart - Augsburg  
Bereich Stuttgart-Wendlingen

Planfeststellungsabschnitt 1.4 Filderbereich bis Wendlingen

Bauabschnitt km 15,3+11 - km 25,2+00



Geographische Codierung

1.4 | 2 | 6 | 0 | 0  
PFA Bauabschnitt Blattschnitt

Blattschnittcodierung

4 | 8 | 1 | 3 | I | R  
Strecknummer Bezirk

Organisatorische Codierung

P | I | b | a | I | A | N | 1 | 0  
Phase Planzeichen Gewerk Ebene Planinhalt Index

Auftraggeber

DBProjektBau GmbH  
Wolframstraße 20  
70191 Stuttgart  
Tel. 07 11 / 2 27 85 - 0  
Fax. 07 11 / 2 27 85 - 999

Projektsteuerung

Drees & Sommer  
Infra Consult & Management GmbH  
Lautenschlagerstraße 2  
70173 Stuttgart  
Tel. 07 11 / 22 29 33 - 10  
Fax. 07 11 / 22 29 33 - 80

Planer - bearbeitet im Auftrag der  
DBProjektBau GmbH

DE-Consult  
Jägerstraße 40  
70174 Stuttgart  
Tel. 0711 / 229 18 - 0  
Fax 0711 / 229 18 - 99

Aufgestellt:

Leonhardt, André und Partner  
Beratende Ingenieure VBI, GmbH  
Lenzstraße 16 70192 Stuttgart  
Tel. 0711/250 6-0 Fax 0711/250 6-205

gez. Seifried  
Leonhardt, André und Partner

Stuttgart, 30.09.2003

**Bauwerksplan**

SU WW Köngen-Unterensingen km 23,9+84,175  
Ansicht

	Datum	Name
Gezeichnet	08/03	H. Hrubant
Bearbeiter	08/03	J. Andelfinger

Maßstab  
**1 : 200**

"Urheberschutz" - Alle Rechte bei der DBProjektBau GmbH

Änderungsvermerke

Index	Änderungen	Datum	Name

Freigabe DBProjektBau GmbH  
gez. Marquart  
Datum: 01.10.2003

Ersatz für Plan-Nr.    
Phase  Index   
Ersetzt durch   
Plan-Nr.

Genehmigungsvermerk - Eisenbahn-Bundesamt

Datum	Genehmigungsvermerk	Name	Unterschrift
	16-21		

Anlage Planfeststellungsunterlagen  
Anlage **7.26**  
Blatt **3** von **3**

19. Dez. 2003

Planfestgestellt gemäß  
durch Bes.  
**30. April 2008**  
vom



**Umgestaltung des Bahnknotens Stuttgart**  
Ausbau- und Neubaustrecke Stuttgart - Augsburg  
Bereich Stuttgart-Wendlingen

EV 100 PAP-PS 21-PFA 1.4

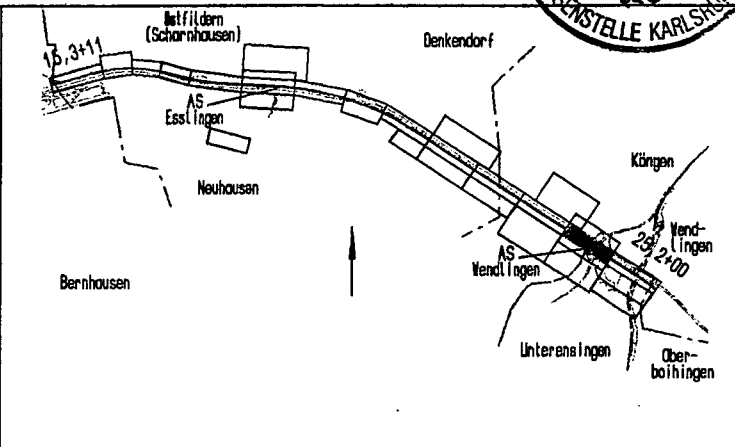
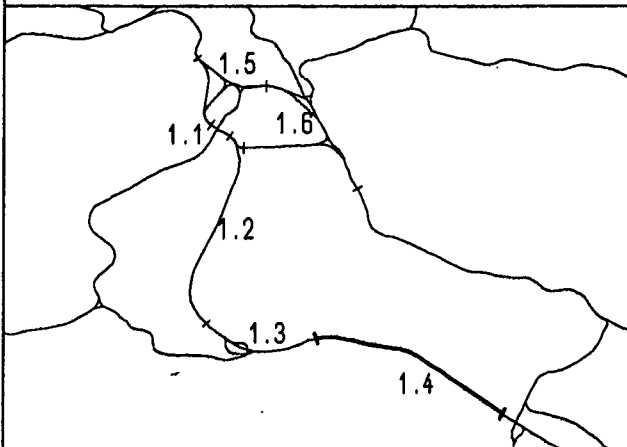
Eisenbahn-Bundesamt  
Abt. Karlsruhe/Stuttgart

Im Auftrag



**Planfeststellungsabschnitt 1.4 Filderbereich bis Wendlingen**

Baub Abschnitt km 15,3+11 - km 25,2+00



**Geographische Codierung**

1.4 | 2 | 7 | 0 | 0  
PFA Baub Abschnitt Blattschnitt

**Blattschnittcodierung**

4 | 8 | 1 | 3 | I | R  
Streckennummer Bezirk

**Organisatorische Codierung**

P | I | b | L | I | K | R | 1 | 0  
Phase Planzeichen Gewerk Ebene Planinhalt Index

**Auftraggeber**

DBProjektBau GmbH  
Walframstraße 20  
70191 Stuttgart  
Tel. 07 11 / 2 27 85 - 0  
Fax. 07 11 / 2 27 85 - 999

**Projektsteuerung**

Drees & Sommer  
Infra Consult & Management GmbH  
Lautenschlagerstraße 2  
70173 Stuttgart  
Tel. 07 11 / 22 29 33 - 10  
Fax. 07 11 / 22 29 33 - 90

**Planner - bearbeitet im Auftrag der DBProjektBau GmbH**

DE-Consult  
Jägerstraße 40  
70174 Stuttgart  
Tel. 0711 / 229 18 - 0  
Fax 0711 / 229 18 - 99

**Aufgestellt:**

Leonhardt, André und Partner  
Beratende Ingenieure VBI GmbH  
Lenzstraße 16 70192 Stuttgart  
Tel. 0711/250 6-0 Fax 0711/250 6-205

Stuttgart, 30.09.2003

**Bauwerksplan**  
SU AS Wendlingen Abfahrt Ka-Plo km 0,8+01,981  
(NBS km: 24,3)  
Lageplan

	Datum	Name
Gezeichnet	08/03	D. Göppert
Bearbeiter	08/03	J. Andelfinger

"Urheberschutz" - Alle Rechte bei der DBProjektBau GmbH

Maßstab  
**1 : 200**

**Änderungsvermerke**

Index	Änderungen	Datum	Name

Freigabe DB ProjektBau GmbH  
gez. Marquart  
Datum: 01.10.2003

Ersatz für Plan-Nr.    
Ersetzt durch Phase  Index   
Plan-Nr.

**Genehmigungsvermerk - Eisenbahn-Bundesamt**

Datum	Genehmigungsvermerk	Name	Unterschrift
	16-22		

Anlage Planfeststellungsunterlagen  
Anlage **7.27**  
Blatt **1** von **3**



Planfestgestellt gemäß AEG durch Beschluss  
**30. April 2003**

# Umgestaltung des Bahnknotens Stuttgart

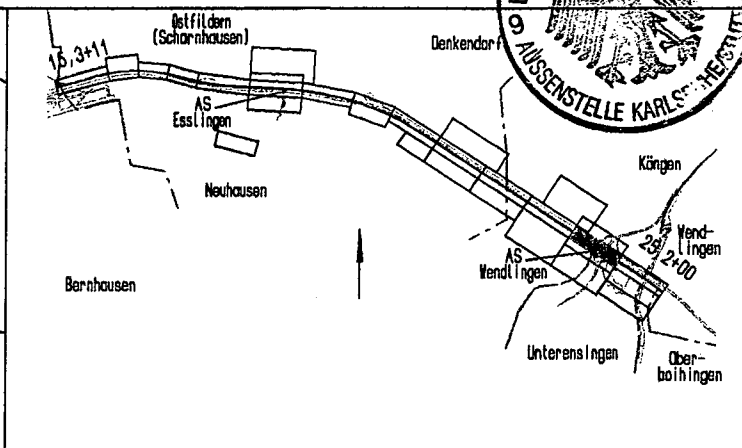
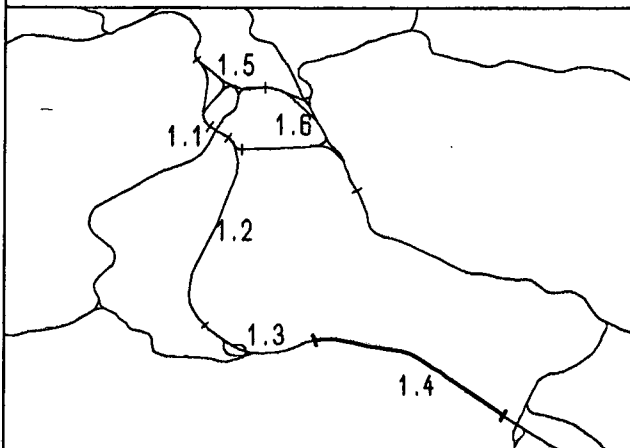
Ausbau- und Neubaustrecke Stuttgart - Augsburg  
 Bereich Stuttgart-Wendlingen

von  
 Az. **59160 PAP-PS21-PFA1.4**

Eisenbahn-Bundesamt  
 Postfach 10 15 53  
 70372 Karlsruhe/Stuttgart

## Planfeststellungsabschnitt 1.4 Filderbereich bis Wendlingen

Baub Abschnitt km 15,3+11 - km 25,2+00



<b>Geographische Codierung</b>	<b>Blattschnittcodierung</b>	<b>Organisatorische Codierung</b>
1.4   27   00	4813   IR	P   11bq   IQT1   0
PFA Baub Abschnitt Blattschnitt	Streckennummer Bezirk	Phase Planzeichen Gewerk Ebene Planinhalt Index

<b>Auftraggeber</b>	<b>Projektsteuerung</b>	<b>Planner - bearbeitet im Auftrag der</b>	<b>Aufgestellt:</b>
DBProjektBau GmbH Walframstraße 20 70191 Stuttgart Tel. 07 11 / 2 27 85 - 0 Fax. 07 11 / 2 27 85 - 899	Drees & Sommer Infra Consult & Management GmbH Lautenschlagerstraße 2 70173 Stuttgart Tel. 07 11 / 22 29 33 - 10 Fax. 07 11 / 22 29 33 - 90	DBProjektBau GmbH DE-Consult Jägerstraße 40 70174 Stuttgart Tel. 0711 / 229 18 - 0 Fax 0711 / 229 18 - 89	Leonhardt, Andrä und Partner Beratende Ingenieure VbI GmbH Lenzstraße 16 70192 Stuttgart Tel. 0711/250 6-0 Fax 0711/250 6-205 Leonhardt, Andrä und Partner Stuttgart, 30.09.2003

<h1>Bauwerksplan</h1> <p>SU AS Wendlingen Abfahrt Ka-Plo km 0,8+01,981                  (NBS km: 24,3)                  Schnitt A-A</p>		Datum	Name																																				
		Gezeichnet	08/03	D. Göppert																																			
		Bearbeiter	08/03	J. Andelfinger																																			
"Urheberschutz" - Alle Rechte bei der DBProjektBau GmbH		Maßstab <h1>1:100</h1>																																					
<b>Änderungsvermerke</b> <table border="1"> <thead> <tr> <th>Index</th> <th>Änderungen</th> <th>Datum</th> <th>Name</th> </tr> </thead> <tbody> <tr><td> </td><td> </td><td> </td><td> </td></tr> <tr><td> </td><td> </td><td> </td><td> </td></tr> <tr><td> </td><td> </td><td> </td><td> </td></tr> <tr><td> </td><td> </td><td> </td><td> </td></tr> <tr><td> </td><td> </td><td> </td><td> </td></tr> <tr><td> </td><td> </td><td> </td><td> </td></tr> <tr><td> </td><td> </td><td> </td><td> </td></tr> <tr><td> </td><td> </td><td> </td><td> </td></tr> </tbody> </table>		Index	Änderungen	Datum	Name																																	Freigabe DBProjektBau GmbH gez. Marquart Datum: 01.10.2003	
Index	Änderungen	Datum	Name																																				
<b>Genehmigungsvermerk - Eisenbahn-Bundesamt</b> <table border="1"> <thead> <tr> <th>Datum</th> <th>Genehmigungsvermerk</th> <th>Name</th> <th>Unterschrift</th> </tr> </thead> <tbody> <tr> <td> </td> <td> </td> <td> </td> <td> </td> </tr> <tr> <td> </td> <td>16-23</td> <td> </td> <td> </td> </tr> </tbody> </table>		Datum	Genehmigungsvermerk	Name	Unterschrift						16-23			Ersatz für Plan-Nr. Phase Index Ersetzt durch Plan-Nr.																									
Datum	Genehmigungsvermerk	Name	Unterschrift																																				
	16-23																																						
		Anlage Planfeststellungsunterlagen Anlage <b>7.27</b> Blatt <b>2</b> von <b>3</b>																																					



Planfestgestellt gemäß § 18  
- durch Beschluss

vom **30. April 2008**

Az: **59160 PAP-PSZ1-PFAL.4**

Eisenbahn-Bundesamt  
Abt. Kunststoffe/Str.



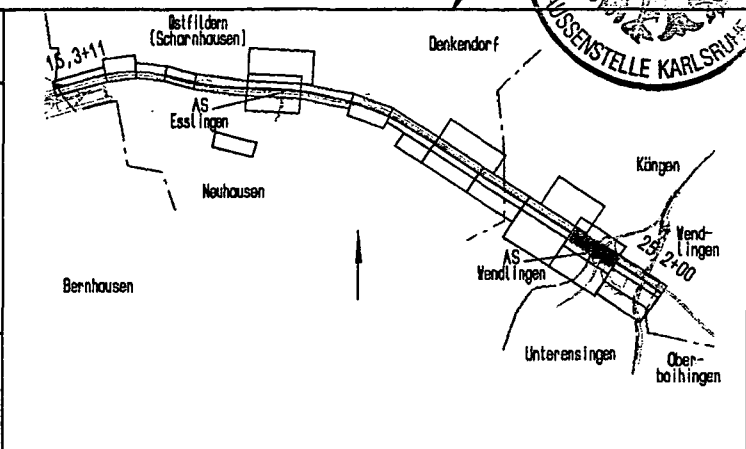
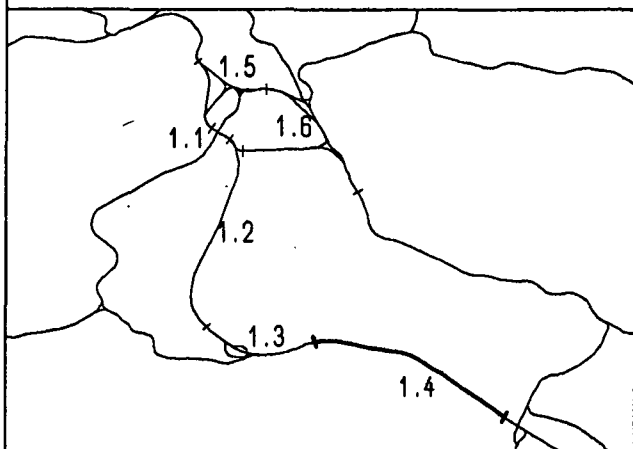
# Umgestaltung des Bahnknotens Stuttgart

## Ausbau- und Neubaustrecke Stuttgart - Augsburg

### Bereich Stuttgart-Wendlingen

Planfeststellungsabschnitt 1.4 Filderbereich bis Wendlingen

Bauabschnitt km 15,3+11 - km 25,2+00



Geographische Codierung

**1.4 | 27 | 00**  
PFA Bauabschnitt Blattschnitt

Blattschnittcodierung

**4813 | I R**  
Strecknummer Bezirk

Organisatorische Codierung

**P | b a | I A O 1 | 0**  
Phase Planzeichen Gewerk Ebene Planinhalt Index

Auftraggeber

DBProjektBau GmbH  
Wolframstraße 20  
70191 Stuttgart  
Tel. 07 11 / 2 27 85 - 0  
Fax. 07 11 / 2 27 85 - 999

Projektsteuerung

Drees & Soemer  
Infra Consult & Management GmbH  
Lautenschlagerstraße 2  
70173 Stuttgart  
Tel. 07 11 / 22 29 33 - 10  
Fax. 07 11 / 22 29 33 - 90

Planer - bearbeitet im Auftrag der  
DBProjektBau GmbH

DE-Consult  
Jägerstraße 40  
70174 Stuttgart  
Tel. 0711 / 229 18 - 0  
Fax 0711 / 229 18 - 99

Aufgestellt:

Leonhardt, André und Partner  
Beratende Ingenieure VBI GmbH  
Lenzhalde 16 70192 Stuttgart  
Tel. 0711/250 6-0 Fax 0711/250 6-205

gez.  
Seifried

Stuttgart, 30.09.2003

## Bauwerksplan

SU AS Wendlingen Abfahrt Ka-Plo km 0,8+01,981  
(NBS km: 24,3)  
Ansicht

	Datum	Name
Gezeichnet	08/03	D. Göppert
Bearbeiter	08/03	J. Andelfinger

"Urheberschutz" - Alle Rechte bei der DBProjektBau GmbH

Maßstab  
**1:100**

Änderungsvermerke

Index	Änderungen	Datum	Name

Freigabe DBProjektBau GmbH  
gez. Marquart  
Datum: 01.10.2003

Ersatz für Plan-Nr.    
Ersetzt durch Phase  Index   
Plan-Nr.

Genehmigungsvermerk - Eisenbahn-Bundesamt

Datum	Genehmigungsvermerk	Name	Unterschrift
	<b>16-24</b>		

Anlage Planfeststellungsunterlagen

Anlage **7.27**  
Blatt **3** von **3**

19. Dez. 2003



Planfestgestellt gemäß § 15 AE  
durch Beschluss  
**30. April 2008**

vom \_\_\_\_\_

Az: **50160 PAP-PS21-PEA14**

Eisenbahn-Bundesamt  
Abt. Karlsruhe



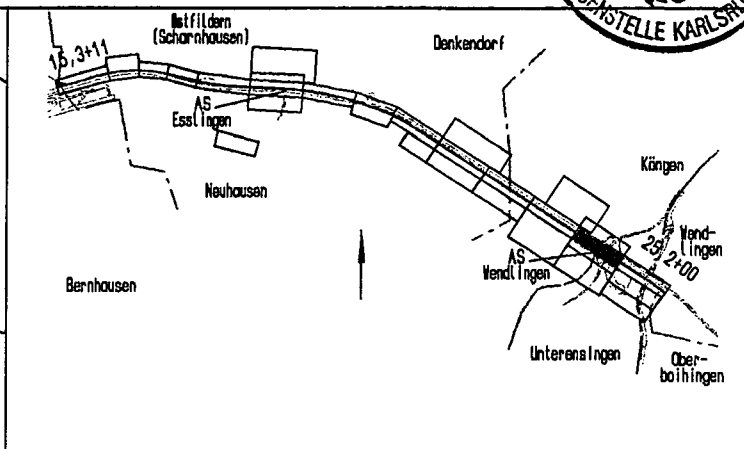
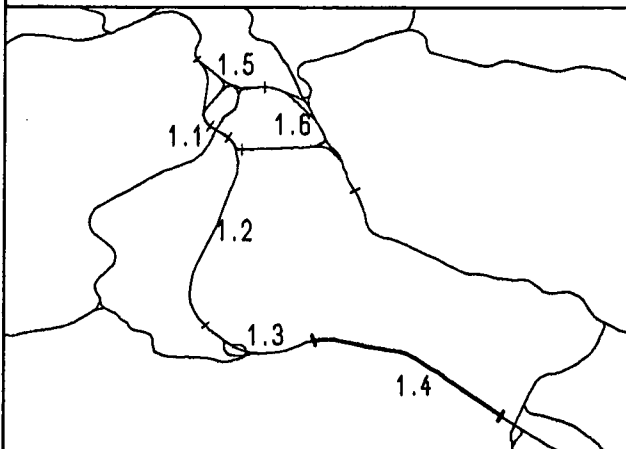
# Umgestaltung des Bahnknotens Stuttgart

## Ausbau- und Neubaustrecke Stuttgart - Augsburg

### Bereich Stuttgart-Wendlingen

Planfeststellungsabschnitt 1.4 Filderbereich bis Wendlingen

Baub Abschnitt km 15,3+11 - km 25,2+00



Geographische Codierung

**14 | 28 | 00**  
PFA Baub Abschnitt Blattschnitt

Blattschnittcodierung

**4813 | IR**  
Streckennummer Bezirk

Organisatorische Codierung

**P | IBL | IKS1 | 0**  
Phase Planzeichen Gewerk Ebene Planinhalt Index

Auftraggeber

DB ProjektBau GmbH  
Volframsstraße 20  
70191 Stuttgart  
Tel. 07 11 / 2 27 85 - 0  
Fax. 07 11 / 2 27 85 - 899

Projektsteuerung

Drees & Sömer  
Infra Consult & Management GmbH  
Lautenschlagerstraße 2  
70173 Stuttgart  
Tel. 07 11 / 22 29 33 - 10  
Fax. 07 11 / 22 29 33 - 90

Planer - bearbeitet im Auftrag der  
DB ProjektBau GmbH

DE-Consult  
Jägerstraße 40  
70174 Stuttgart  
Tel. 0711 / 229 18 - 0  
Fax 0711 / 229 18 - 89

Aufgestellt:

Leonhardt, Andrä und Partner  
Beratende Ingenieure VBI GmbH  
Lenzhalde 16 70192 Stuttgart  
Tel. 0714/250 6-0 Fax 0714/250 6-205

gez.  
Seifried

Stuttgart, 30.09.2003

## Bauwerksplan

SU Abfahrt Ka-Plo über B313, km 0,9+34,721  
(NBS km: 24,4)  
Lageplan

	Datum	Name
Gezeichnet	08/03	D. Göppert
Bearbeiter	08/03	J. Andelfinger

"Urheberschutz" - Alle Rechte bei der DBProjektBau GmbH

Maßstab  
**1:200**

Änderungsvermerke

Index	Änderungen	Datum	Name

Freigabe DB ProjektBau GmbH

gez. Marquart  
Datum: 01.10.2003

Ersatz für Plan-Nr.    
Ersetzt durch    
Plan-Nr.

Genehmigungsvermerk - Eisenbahn-Bundesamt

Datum	Genehmigungsvermerk	Name	Unterschrift
	<b>16-25</b>		

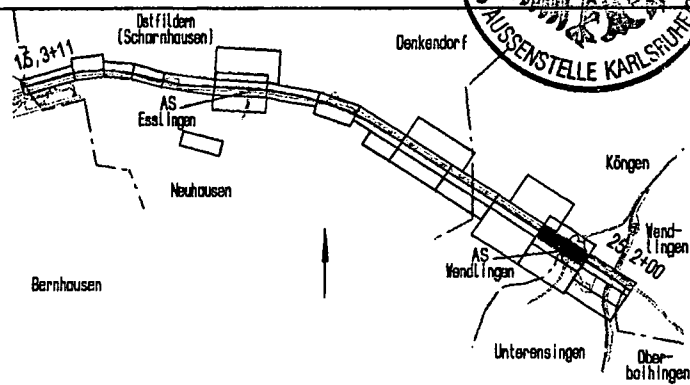
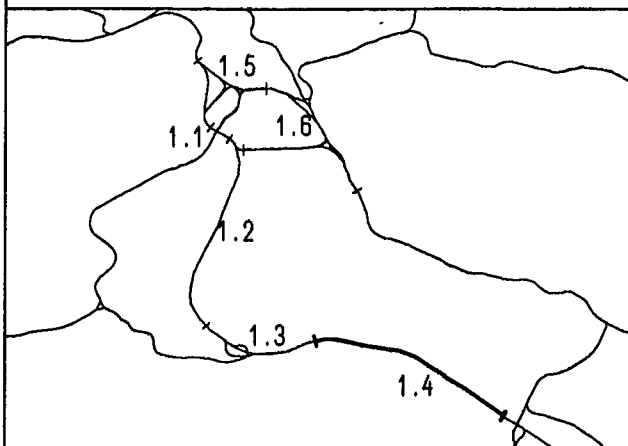
Anlage Planfeststellungsunterlagen

Anlage **7.28**  
Blatt **1** von **3**

**Umgestaltung des Bahnknotens Stuttgart**  
 Ausbau- und Neubaustrecke Stuttgart - Augsburg  
 Bereich Stuttgart-Wendlingen

Planfestgestellt gemäß § 18 AE  
 durch Beschl. vom **30. April 2008**  
 Az. **59180 PAP-P 521-PFA1.4**  
 Eisenbahn-Bundesamt  
 Adr. Karlsruhe/St.

Planfeststellungsabschnitt 1.4 Filderbereich bis Wendlingen  
 Bauabschnitt km 15,3+11 - km 25,2+00



Geographische Codierung			Blattschnittcodierung			Organisatorische Codierung													
1.4	2	8	0	0	4	8	1	3	I	R	P	i	b	q	I	Q	U	1	0
PFA Bauabschnitt Blattschnitt			Streckennummer			Bezirk			Phase		Planzeichen		Gewerk		Ebene		Planinhalt		Index
Auftraggeber			Projektsteuerung			Planer - bearbeitet im Auftrag der DB ProjektBau GmbH													
DB ProjektBau GmbH Waltraustraße 20 70191 Stuttgart Tel. 07 11 / 2 27 85 - 0 Fax. 07 11 / 2 27 85 - 999			Drees & Sommer Infra Consult & Management GmbH Lautenschlagerstraße 2 70173 Stuttgart Tel. 07 11 / 22 29 33 - 10 Fax. 07 11 / 22 29 33 - 90			Aufgestellt: Leonhardi, Andri und Partner Beratende Ingenieure VBI GmbH Lenzhalde 16 70192 Stuttgart Tel. 071/250 6-0 Fax 071/250 6-205 Leonhardi, Andri und Partner gez. Seifried Stuttgart, 30.09.2003													

<h2 style="text-align: center;">Bauwerksplan</h2> <p style="text-align: center;">SU Abfahrt Ka-Plo über B313, km 0,9+34,721                  (NBS km: 24,4)                  Schnitt A-A, Schnitt B-B</p>			Datum	Name	
			Gezeichnet	08/03	D. Göppert
			Bearbeiter	08/03	J. Andelfinger
"Urheberschutz" - Alle Rechte bei der DBProjektBau GmbH			Maßstab		1:100
Änderungsvermerke			Freigabe DB ProjektBau GmbH		
Index	Änderungen	Datum	gez. Marquart Datum: 01.10.2003		
			Ersatz für Plan-Nr. <input type="text"/> <input type="text"/>		
			Ersetzt durch <input type="text"/> <input type="text"/>		
			Anlage Planfeststellungsunterlagen		
Genehmigungsvermerk - Eisenbahn-Bundesamt			Anlage 7.28		
Datum	Genehmigungsvermerk	Name	Blatt 2 von 3		
	16-26				

19. DEZ. 2003



Planfestgestellt gemäß § 16 AEG durch Beschluss

vom 30. April 2000

# Umgestaltung des Bahnknotens Stuttgart

Ausbau- und Neubaustrecke Stuttgart - Augsburg  
Bereich Stuttgart-Wendlingen

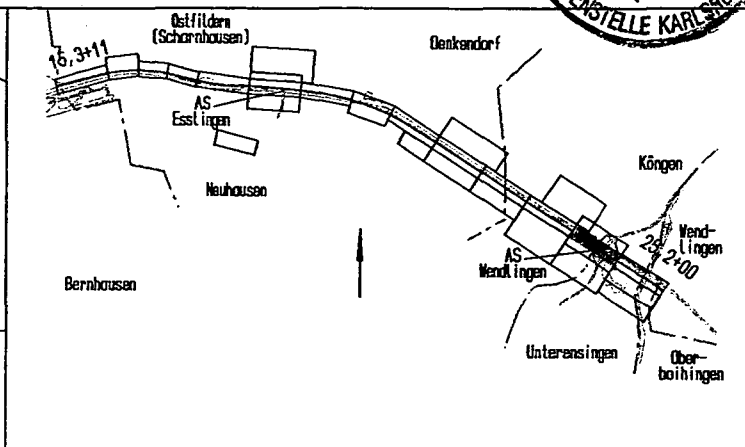
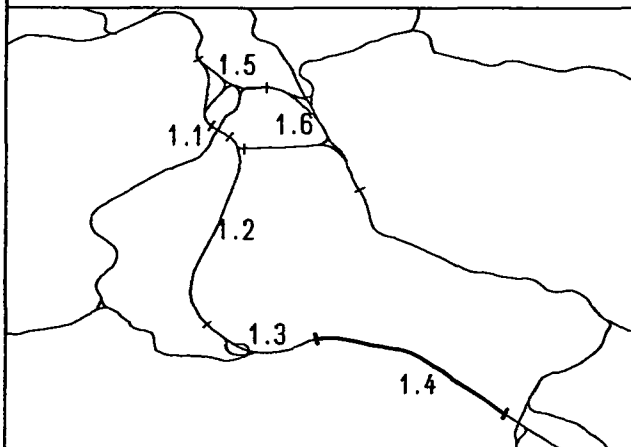
59160 PAF-PS21-PFA

Eisenbahn-Bundesamt  
ASt. Karlsruhe-Stuttgart



## Planfeststellungsabschnitt 1.4 Filderbereich bis Wendlingen

Bauabschnitt km 15,3+11 - km 25,2+00



Geographische Codierung

1.4 | 2 | 8 | 0 | 0  
PFA Bauabschnitt Blattschnitt

Blattschnittcodierung

4 | 8 | 1 | 3 | I | R | | | |  
Streckennummer Bezirk

Organisatorische Codierung

P | I | b | a | | I | A | P | 1 | 0  
Phase Planzeichen Gewerk Ebene Planinhalt Index

Auftraggeber

DBProjektBau GmbH  
Wolfrustraße 20  
70191 Stuttgart  
Tel. 07 11 / 2 27 85 - 0  
Fax. 07 11 / 2 27 85 - 999

Projektsteuerung

Drees & Sommer  
Infra Consult & Management GmbH  
Lautenschlagerstraße 2  
70173 Stuttgart  
Tel. 07 11 / 22 29 33 - 10  
Fax. 07 11 / 22 29 33 - 90

Planer - bearbeitet im Auftrag der  
DBProjektBau GmbH

DE-Consult  
Jägerstraße 40  
70174 Stuttgart  
Tel. 0711 / 229 18 - 0  
Fax 0711 / 229 18 - 99

Aufgestellt:

Leonhardt, André und Partner  
Beratende Ingenieure VBI GmbH  
Lenzhalde 16 70192 Stuttgart  
Tel. 0711/250 6-0 Fax 0711/250 6-205

gez. Seifried

Stuttgart, 30.09.2003

## Bauwerksplan

SU Abfahrt Ka-Plo über B313, km 0,9+34,721  
(NBS km: 24,4)  
Ansicht

	Datum	Name
Gezeichnet	08/03	D. Göppert
Bearbeiter	08/03	J. Andelfinger

"Urheberschutz" - Alle Rechte bei der DBProjektBau GmbH

Maßstab  
**1:200**

Änderungsvermerke

Index	Änderungen	Datum	Name

Freigabe DBProjektBau GmbH  
gez. Marquart  
Datum: 01.10.2003

Ersatz für Plan-Nr.    
Ersetzt durch    
Plan-Nr.

Genehmigungsvermerk - Eisenbahn-Bundesamt

Datum	Genehmigungsvermerk	Name	Unterschrift
	16-27		

Anlage Planfeststellungsunterlagen  
Anlage **7.28**  
Blatt **3** von **3**

Planfestgestellt gemäß § 10 AEG  
durch Beschluss  
**30. April 2008**

vom  
A 59160 PAP-PS21-PFA1.4

Eisenbahn-Bundesamt  
Abt. Karlsruhe/Stuttgart

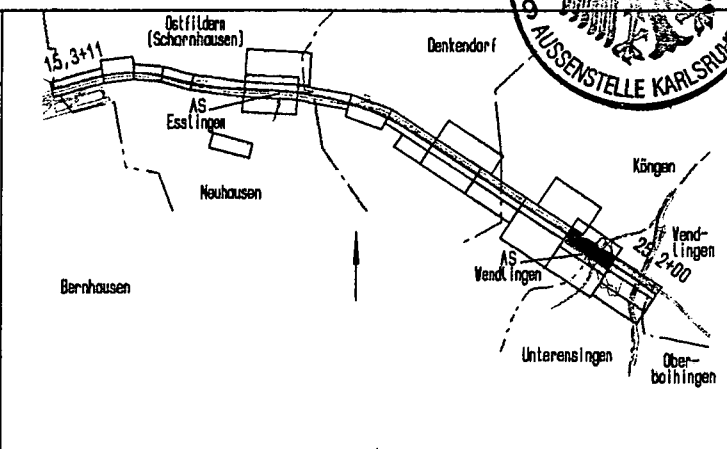
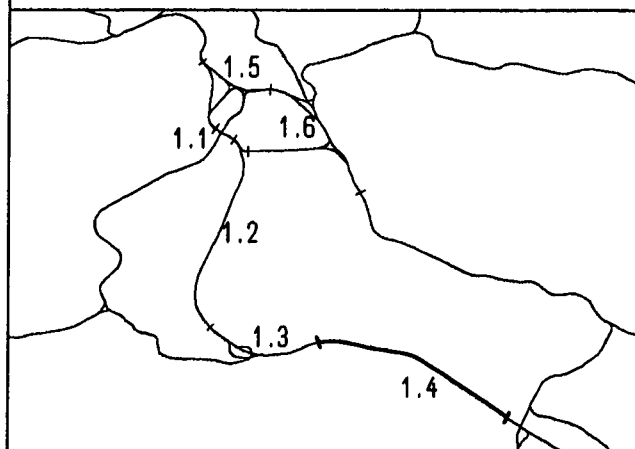


# Umgestaltung des Bahnknotens Stuttgart

Ausbau- und Neubaustrecke Stuttgart - Augsburg  
Bereich Stuttgart-Wendlingen

Planfeststellungsabschnitt 1.4 Filderbereich bis Wendlingen

Bauabschnitt km 15,3+11 - km 25,2+00



Geographische Codierung

1.4 | 2 | 9 | 0 | 0  
PFA Bauabschnitt Blattschnitt

Blattschnittcodierung

4 | 8 | 1 | 3 | I | R | | |  
Streckennummer Bezirk

Organisatorische Codierung

P | | | | I | K | T | 1 | 0  
Phase Planzeichen Gewerk Ebene Planinhalt Index

Auftraggeber

DBProjektBau GmbH  
Walframstraße 20  
70191 Stuttgart  
Tel. 07 11 / 2 27 85 - 0  
Fax. 07 11 / 2 27 85 - 899

Projektsteuerung

Drees & Sommer  
Infra Consult & Management GmbH  
Lautenschlagerstraße 2  
70173 Stuttgart  
Tel. 07 11 / 22 29 33 - 10  
Fax. 07 11 / 22 29 33 - 90

Planer - bearbeitet im Auftrag der  
DBProjektBau GmbH

DE-Consult  
Jägerstraße 40  
70174 Stuttgart  
Tel. 0711 / 229 18 - 0  
Fax 0711 / 229 18 - 89

Aufgestellt:

Leonhardt, Andrä und Partner  
Beratende Ingenieure VBI GmbH  
Lenzstraße 16 70192 Stuttgart  
Tel. 0711/250 6-0 fax 0711/250 6-205

gez.  
Seifried

Stuttgart, 30.09.2003

## Bauwerksplan

Stbw BAB A8-NBS, westlich des BW der Abfahrt Ka-Nü  
NBS km 24,0+97,250  
Lageplan

Datum Name

Gezeichnet 08/03 H. Hrubant

Bearbeiter 08/03 J. Andelfinger

Maßstab  
**1:200**

"Urheberschutz" - Alle Rechte bei der DBProjektBau GmbH

Änderungsvermerke

Index	Änderungen	Datum	Name

Freigabe DBProjektBau GmbH

gez. Marquart  
Datum: 01.10.2003

Ersatz für Plan-Nr.    
Ersetzt durch Phase  Index   
Plan-Nr.

Genehmigungsvermerk - Eisenbahn-Bundesamt

Datum	Genehmigungsvermerk	Name	Unterschrift
	16-28		

Anlage Planfeststellungsunterlagen

Anlage **7.29**  
Blatt **1** von **3**

# Umgestaltung des Bahnknotens Stuttgart

Ausbau- und Neubaustrecke Stuttgart - Augsburg  
Bereich Stuttgart-Wendlingen

Planfestgestellt gemäß § 18 durch Beschluss vom **30. April 2008**

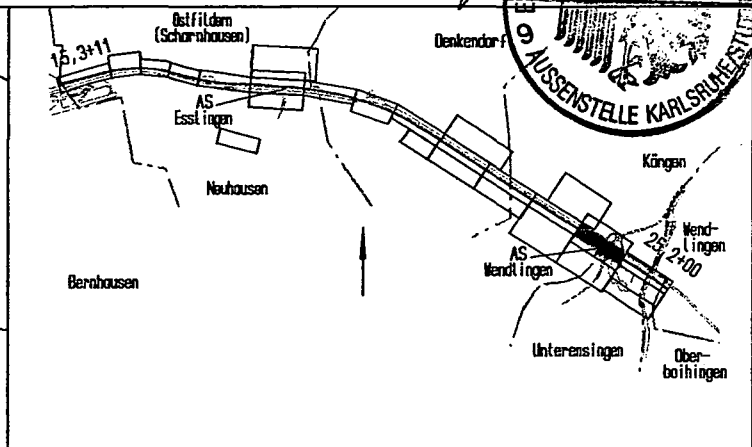
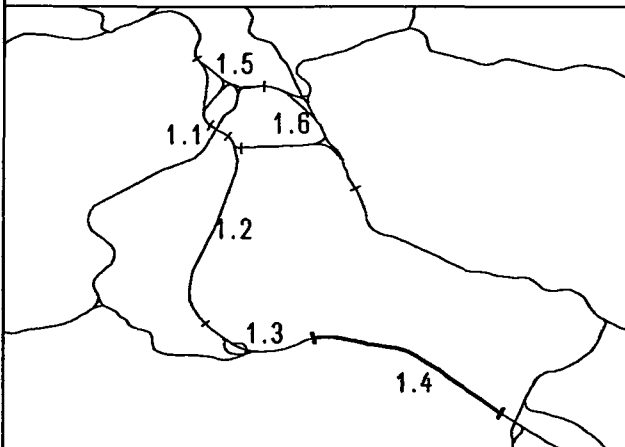
AZ **59160 PAP-PS21-PFA1-4**

Eisenbahn-Bundesamt  
Abt. Karlsruhe/Stuttgart

*Marquart*

## Planfeststellungsabschnitt 1.4 Filderbereich bis Wendlingen

Bauabschnitt km 15,3+11 - km 25,2+00



Geographische Codierung 1.4   2   9   0   0 PFA Bauabschnitt Blattschnitt	Blattschnittcodierung 4   8   1   3   I   R Streckennummer Bezirk	Organisatorische Codierung P   I   b   q   I   Q   V   1   0 Phase Planzeichen Gewerk Ebene Planinhalt Index
Auftraggeber DBProjektBau GmbH Wolfraustraße 20 70191 Stuttgart Tel. 07 11 / 2 27 85 - 0 Fax. 07 11 / 2 27 85 - 999	Projektsteuerung Drees & Sommer Infra Consult & Management GmbH Lautenschlagerstraße 2 70173 Stuttgart Tel. 07 11 / 22 29 33 - 10 Fax. 07 11 / 22 29 33 - 90	Planer - bearbeitet im Auftrag der DBProjektBau GmbH DE-Consult Jägerstraße 40 70174 Stuttgart Tel. 0711 / 229 18 - 0 Fax 0711 / 229 18 - 99
		Aufgestellt: gez. Seifried Leonhardt, André und Partner Beratende Ingenieure VBI GmbH Lenzhalde 16 70192 Stuttgart Tel. 0714/250 6-0 Fax 0714/250 6-205 Stuttgart, 30.09.2003

<h3>Bauwerksplan</h3>		Datum	Name
Stbw BAB A8-NBS, westlich des BW der Abfahrt Ka-Nü NBS km 24,0+97,250 Schnitt A-A		Gezeichnet	08/03 H. Hrubant
		Bearbeiter	08/03 J. Andelfinger
"Urheberschutz" - Alle Rechte bei der DBProjektBau GmbH		Maßstab <b>1:100</b>	
Änderungsvermerke		Freigabe DBProjektBau GmbH gez. Marquart Datum: 01.10.2003	
Index	Änderungen	Datum	Name
Genehmigungsvermerk - Eisenbahn-Bundesamt		Ersatz für Plan-Nr. Phase Index Ersetzt durch Plan-Nr.	
Datum	Genehmigungsvermerk	Name	Unterschrift
	16-29		
		Anlage Planfeststellungsunterlagen Anlage <b>7.29</b> Blatt <b>2</b> von <b>3</b>	

Planfestgestellt gemäß § 10 AE  
 durch Beschluss  
 vom 30. April 2009

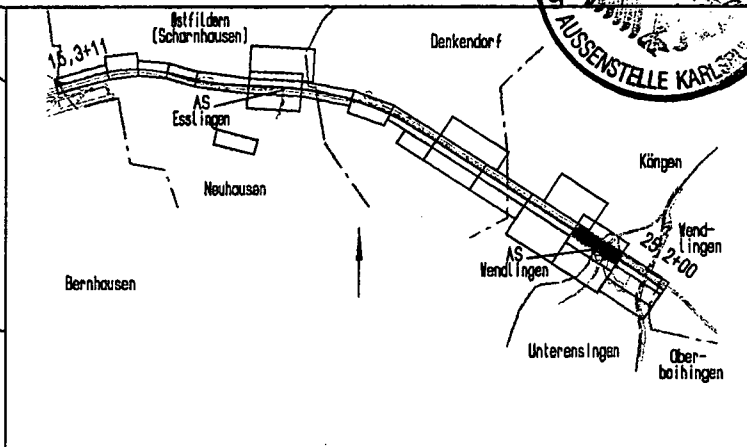
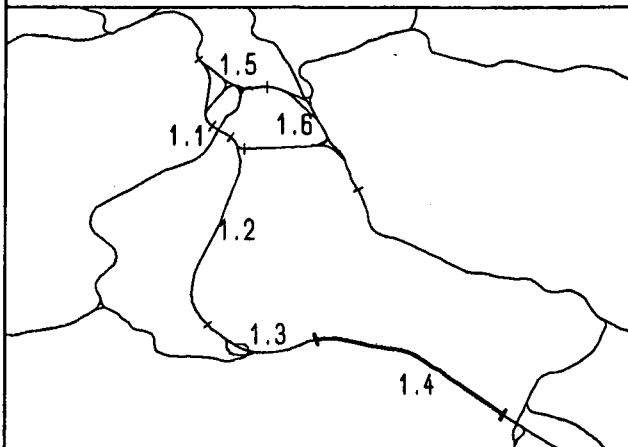

# Umgestaltung des Bahnknotens Stuttgart

Ausbau- und Neubaustrecke Stuttgart - Augsburg  
 Bereich Stuttgart-Wendlingen

50160 PAP-PS21=PFA1.4  
 Eisenbahn-Bundesamt  
 Ast. Karlsruhe/Stuttgart

## Planfeststellungsabschnitt 1.4 Filderbereich bis Wendlingen

Bauabschnitt km 15,3+11 - km 25,2+00



<b>Geographische Codierung</b> 1.4   2   9   0   0 PFA Bauabschnitt Blattschnitt		<b>Blattschnittcodierung</b> 4   8   1   3   I   R         Streckennummer Bezirk		<b>Organisatorische Codierung</b> P   I   b   a   I   A   Q   1   0 Phase Planzeichen Gewerk Ebene Planinhalt Index	
<b>Auftraggeber</b> DBProjektBau GmbH Wolframstraße 20 70191 Stuttgart Tel. 07 11 / 2 27 85 - 0 Fax. 07 11 / 2 27 85 - 999		<b>Projektsteuerung</b> Drees & Sommer Infra Consult & Management GmbH Lautenschlagerstraße 2 70173 Stuttgart Tel. 07 11 / 22 29 33 - 10 Fax. 07 11 / 22 29 33 - 90		<b>Planer - bearbeitet im Auftrag der</b> DBProjektBau GmbH DE-Consult Jägerstraße 40 70174 Stuttgart Tel. 0711 / 229 18 - 0 Fax 0711 / 229 18 - 99	
		<b>Aufgestellt:</b> Leonhardt, André und Partner Beratende Ingenieure VBI GmbH Lenzhalde 16 70192 Stuttgart Tel. 0711/250 6-0 Fax 0711/250 6-205 Leonhardt, André und Partner		gez. Seifried Stuttgart, 30.09.2003	

<h3>Bauwerksplan</h3> Stbw BAB A8-NBS, westlich des BW der Abfahrt Ka-Nü NBS km 24,0+97,250 Ansicht		Datum	Name																																				
		Gezeichnet	08/03	H. Hrubant																																			
		Bearbeiter	08/03	J. Andelfinger																																			
"Urhaberschutz" - Alle Rechte bei der DBProjektBau GmbH		Maßstab <h1>1:200</h1>																																					
<b>Änderungsvermerke</b> <table border="1"> <thead> <tr> <th>Index</th> <th>Änderungen</th> <th>Datum</th> <th>Name</th> </tr> </thead> <tbody> <tr><td> </td><td> </td><td> </td><td> </td></tr> <tr><td> </td><td> </td><td> </td><td> </td></tr> <tr><td> </td><td> </td><td> </td><td> </td></tr> <tr><td> </td><td> </td><td> </td><td> </td></tr> <tr><td> </td><td> </td><td> </td><td> </td></tr> <tr><td> </td><td> </td><td> </td><td> </td></tr> <tr><td> </td><td> </td><td> </td><td> </td></tr> <tr><td> </td><td> </td><td> </td><td> </td></tr> </tbody> </table>		Index	Änderungen	Datum	Name																																	Freigabe DB ProjektBau GmbH gez. Marquart Datum: 01.10.2003	
Index	Änderungen	Datum	Name																																				
<b>Genehmigungsvermerk - Eisenbahn-Bundesamt</b> <table border="1"> <thead> <tr> <th>Datum</th> <th>Genehmigungsvermerk</th> <th>Name</th> <th>Unterschrift</th> </tr> </thead> <tbody> <tr> <td> </td> <td> </td> <td> </td> <td> </td> </tr> <tr> <td> </td> <td> </td> <td> </td> <td> </td> </tr> <tr> <td> </td> <td> </td> <td> </td> <td> </td> </tr> </tbody> </table>		Datum	Genehmigungsvermerk	Name	Unterschrift													Ersatz für Plan-Nr. <input type="text"/> <input type="text"/> Ersetzt durch <input type="text"/> <input type="text"/> Plan-Nr. <input type="text"/> <input type="text"/>																					
Datum	Genehmigungsvermerk	Name	Unterschrift																																				
Anlage Planfeststellungsunterlagen Anlage <b>7.29</b> Blatt <b>3</b> von <b>3</b>		16-30																																					




Planfestgestellt gemäß AEG durch Beschluss

vom **30. April 2008**

9180 PAP-P 21-PFA1-1

Eisenbahn-Bundesamt  
Ast. Karlsruhe/Stuttgart

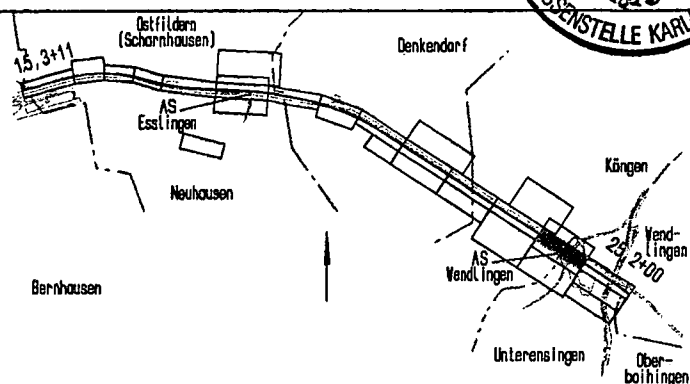
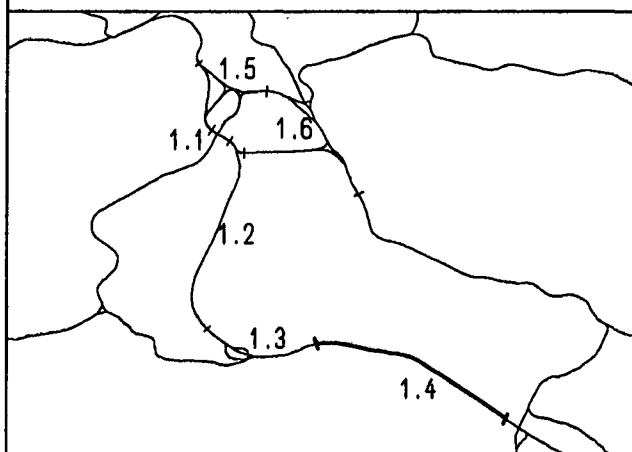


# Umgestaltung des Bahnknotens Stuttgart

Ausbau- und Neubaustrecke Stuttgart - Augsburg  
Bereich Stuttgart-Wendlingen

Planfeststellungsabschnitt 1.4 Filderbereich bis Wendlingen

Baub Abschnitt km 15,3+11 - km 25,2+00



<b>Geographische Codierung</b>	<b>Blattschnittcodierung</b>	<b>Organisatorische Codierung</b>
1.4   3   0   0   0	4   8   1   3   I   R	P   I   b   l   I   K   U   1   0
PFA Baub Abschnitt Blattschnitt	Streckennummer Bezirk	Phase Planzeichen Gewerk Ebene Planinhalt Index

**Auftraggeber**

DBProjektBau GmbH  
Volframstraße 20  
70191 Stuttgart  
Tel. 07 11 / 2 27 85 - 0  
Fax. 07 11 / 2 27 85 - 888

**Projektsteuerung**

Drees & Sommer  
Infra Consult & Management GmbH  
Lautenschlagerstraße 2  
70173 Stuttgart  
Tel. 07 11 / 22 29 33 - 10  
Fax. 07 11 / 22 29 33 - 90

Planer - bearbeitet im Auftrag der  
DBProjektBau GmbH

DE-Consult  
Jägerstraße 40  
70174 Stuttgart  
Tel. 0711 / 229 18 - 0  
Fax 0711 / 229 18 - 89

**Aufgestellt:**

Leonhardt, André und Partner  
Beratende Ingenieure VBI GmbH  
Lenzstraße 16 70192 Stuttgart  
Tel. 0714/250 6-0 Fax 0714/250 6-205

Stuttgart, 30.09.2003

## Bauwerksplan

Stbw BAB-NBS, nördlich Abfahrt Ka-Nüj,  
BAB A8 km 0+170,80 (NBS km: 24,1)  
Lageplan

	Datum	Name
Gezeichnet	08/03	H. Hrubant
Bearbeiter	08/03	J. Andelfinger

Maßstab  
**1:200**

"Urheberschutz" - Alle Rechte bei der DBProjektBau GmbH

**Änderungsvermerke**

Index	Änderungen	Datum	Name

Freigabe DBProjektBau GmbH

gez. Marquart  
Datum: 01.10.2003

Ersatz für Plan-Nr. Phase Index  
Ersetzt durch Plan-Nr.

**Genehmigungsvermerk - Eisenbahn-Bundesamt**

Datum	Genehmigungsvermerk	Name	Unterschrift
	16-31		

Anlage Planfeststellungsunterlagen


Anlage **7.30**  
Blatt **1** von **3**





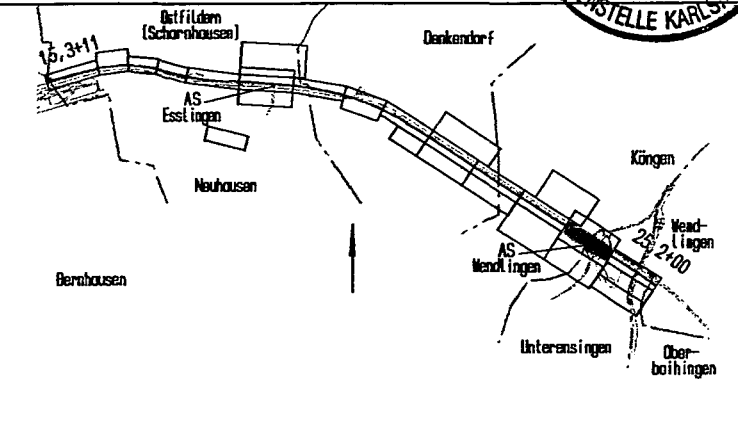
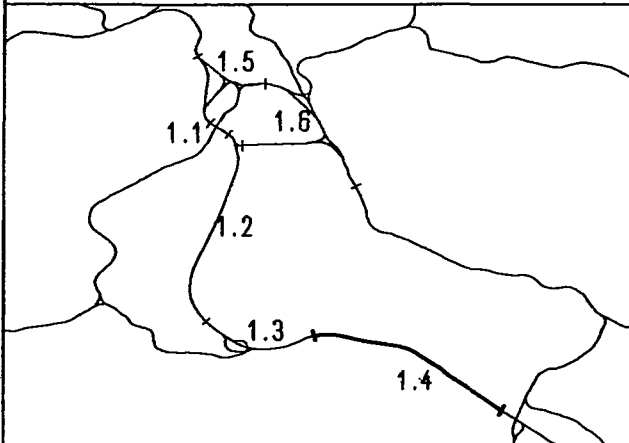
Planfestgestellt gemäß § 10 AEG durch Beschluss vom **30. April 2008**

**Umgestaltung des Bahnknotens Stuttgart**  
 Ausbau- und Neubaustrecke Stuttgart - Augsburg  
 Bereich Stuttgart-Wendlingen

58 180 PAP-PS21-PFA1  
 Eisenbahn-Bundesamt  
 Ast. Karlsruhe/Stuttgart  


**Planfeststellungsabschnitt 1.4 Filderbereich bis Wendlingen**

Bauabschnitt km 15,3+11 - km 25,2+00



Geographische Codierung

14 3 0 0 0  
 PFA Bauabschnitt Blattschnitt

Blattschnittcodierung

4 8 1 3 I R  
 Streckennummer Bezirk

Organisatorische Codierung

P I b q I Q W 1 0  
 Phase Planzeichen Gewerk Ebene Planinhalt Index

Auftraggeber

DBProjektBau GmbH  
 Wolframstraße 20  
 70191 Stuttgart  
 Tel. 07 11 / 2 27 85 - 0  
 Fax. 07 11 / 2 27 85 - 999

Projektsteuerung

Drees & Sommer  
 Infra Consult & Management GmbH  
 Lautenschlagerstraße 2  
 70173 Stuttgart  
 Tel. 07 11 / 22 29 33 - 10  
 Fax. 07 11 / 22 29 33 - 90

Planer - bearbeitet im Auftrag der  
 DBProjektBau GmbH

IE-Consult  
 Jägerstraße 40  
 70174 Stuttgart  
 Tel. 0711 / 229 18 - 0  
 Fax 0711 / 229 18 - 99

Aufgestellt:

gez. Seifried  
 Leonhardt, André und Partner  
 Beratende Ingenieure VBL GmbH  
 Lenzstraße 16 70192 Stuttgart  
 Tel. 0714/250 6-0 Fax 0714/250 6-265  
 Leonhardt, André und Partner

Stuttgart, 30.09.2003

**Bauwerksplan**

Stbw BAB-NBS, nördlich Abfahrt Ka-Nü,  
 BAB A8 km 0+170,80 (NBS km: 24,1)  
 Schnitt A-A

	Datum	Name
Gezeichnet	08/03	H. Hrubant
Bearbeiter	08/03	J. Andelfinger

Maßstab  
**1:100**

"Urheberschutz" - Alle Rechte bei der DBProjektBau GmbH

Änderungsvermerke

Index	Änderungen	Datum	Name

Freigabe DB ProjektBau GmbH  
 gez. Marquart  
 Datum: 01.10.2003

Ersatz für Plan-Nr.    
 Ersetzt durch    
 Plan-Nr.

Genehmigungsvermerk - Eisenbahn-Bundesamt

Datum	Genehmigungsvermerk	Name	Unterschrift
	16-32		

Anlage Planfeststellungsunterlagen  
 Anlage **7.30**  
 Blatt **2** von **3**




**Umgestaltung des Bahnknotens Stuttgart**  
 Ausbau- und Neubaustrecke Stuttgart - Augsburg  
 Bereich Stuttgart-Wendlingen

59160 PAP-PS21-pFA1.4

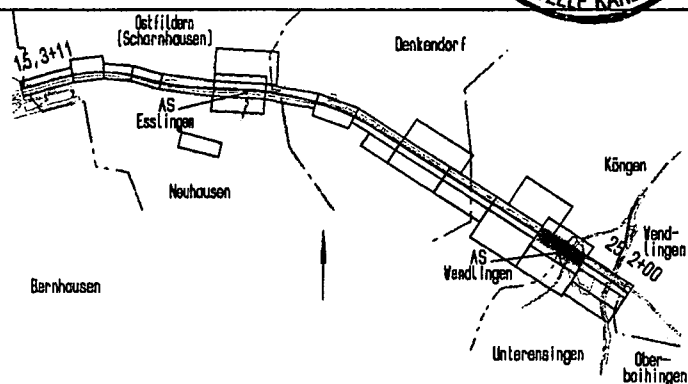
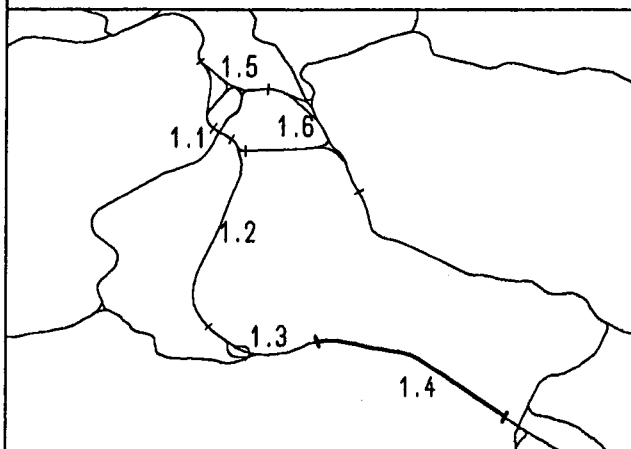
Eisenbahn-Bundesamt  
 Ast. Karlsruhe

Im Auftrag



**Planfeststellungsabschnitt 1.4 Filderbereich bis Wendlingen**

Bauabschnitt km 15,3+11 - km 25,2+00



**Geographische Codierung**

1.4	3	0	0	0
PFA	Bauabschnitt	Blattschnitt		

**Blattschnittcodierung**

4	8	1	3	I	R		
Streckennummer				Bezirk			

**Organisatorische Codierung**

P	I	b	a	I	A	R	1	0
Phase	Planzeichen			Gewerk	Ebene	Planinhalt		Index

**Auftraggeber**

DBProjektBau GmbH  
 Wolframstraße 20  
 70191 Stuttgart  
 Tel. 07 11 / 2 27 85 - 0  
 Fax. 07 11 / 2 27 85 - 999

**Projektsteuerung**

Drees & Sommer  
 Infra Consult & Management GmbH  
 Lautenschlagerstraße 2  
 70173 Stuttgart  
 Tel. 07 11 / 22 29 33 - 10  
 Fax. 07 11 / 22 29 33 - 90

**Planer - bearbeitet im Auftrag der**  
 DBProjektBau GmbH

DE-Consult  
 Jägerstraße 40  
 70174 Stuttgart  
 Tel. 0711 / 229 18 - 0  
 Fax 0711 / 229 18 - 99

**Aufgestellt:**

Leonhardt, André und Partner  
 Beratende Ingenieure VBI GmbH  
 Lenzstraße 16 70192 Stuttgart  
 Tel. 0711/250 6-0 Fax 0711/250 6-205



Stuttgart, 30.09.2003

**Bauwerksplan**

Stbw BAB-NBS, nördlich Abfahrt Ka-Nü,  
 BAB A8 km 0+170,80 (NBS km: 24,1)  
 Ansicht

	Datum	Name
Gezeichnet	08/03	H. Hrubant
Bearbeiter	08/03	J. Andelfinger

Maßstab  
**1:200**

"Urheberschutz" - Alle Rechte bei der DBProjektBau GmbH

**Änderungsvermerke**

Index	Änderungen	Datum	Name

Freigabe DBProjektBau GmbH  
 gez. Marquart  
 Datum: 01.10.2003

Ersatz für Plan-Nr.    
 Ersetzt durch    
 Plan-Nr.

**Genehmigungsvermerk - Eisenbahn-Bundesamt**

Datum	Genehmigungsvermerk	Name	Unterschrift
	16-33		

Anlage Planfeststellungsunterlagen  
 Anlage **7.30**  
 Blatt **3** von **3**




# Umgestaltung des Bahnknotens Stuttgart

Ausbau- und Neubaustrecke Stuttgart - Augsburg  
Bereich Stuttgart-Wendlingen

AB9160-PAP-F-521-PFA1.4

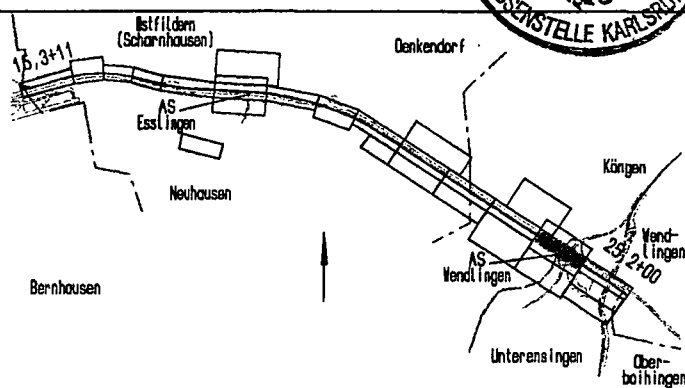
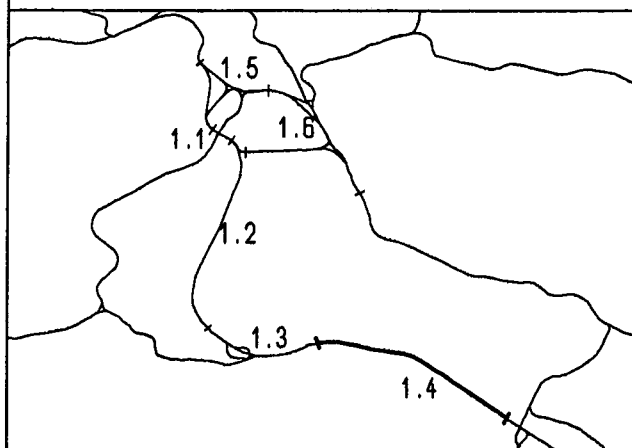
Eisenbahn-Bundesamt  
Ast. Karlsruhe/Stuttgart

Im Auftrag



## Planfeststellungsabschnitt 1.4 Filderbereich bis Wendlingen

Baub Abschnitt km 15,3+11 - km 25,2+00



**Geographische Codierung**

1.4 | 3 | 1 | 0 | 0

PFA Baub Abschnitt Blattschnitt

**Blattschnittcodierung**

4 | 8 | 1 | 3 | | | R | | |

Streckennummer Bezirk

**Organisatorische Codierung**

P | | b | l | | | | K | V | 1 | 0

Phase Planzeichen Gewerk Ebene Planinhalt Index

**Auftraggeber**

DBProjektBau GmbH  
Wolfenstraße 20  
70191 Stuttgart  
Tel. 07 11 / 2 27 85 - 0  
Fax. 07 11 / 2 27 85 - 999

**Projektsteuerung**

Drees & Sommer  
Infra Consult & Management GmbH  
Lautenschlagerstraße 2  
70173 Stuttgart  
Tel. 07 11 / 22 29 33 - 10  
Fax. 07 11 / 22 29 33 - 90

**Planer - bearbeitet im Auftrag der**  
DBProjektBau GmbH

DE-Consult  
Jägerstraße 40  
70174 Stuttgart  
Tel. 0711 / 229 18 - 0  
Fax 0711 / 229 18 - 99

**Aufgestellt:**

Leonhardt, André und Partner  
Beratende Ingenieure VBI GmbH  
Lenzstraße 16 70192 Stuttgart  
Tel. 0711/250 6-0 Fax 0711/250 6-205

gez.  
Seifried

Leonhardt, André und Partner

Stuttgart, 30.09.2003

# Bauwerksplan

Stbw BAB-NBS, östlich EU Abf. Ka-Nü  
NBS km 24,2+65,958  
Lageplan

	Datum	Name
Gezeichnet	08/03	D. Göppert
Bearbeiter	08/03	J. Andelfinger

Maßstab  
**1:200**

"Urheberschutz" - Alle Rechte bei der DBProjektBau GmbH

**Änderungsvermerke**

Index	Änderungen	Datum	Name

**Freigabe DB ProjektBau GmbH**

gez. Marquart  
Datum: 01.10.2003

Ersatz für Plan-Nr.    
Ersetzt durch    
Plan-Nr.

**Genehmigungsvermerk - Eisenbahn-Bundesamt**

Datum	Genehmigungsvermerk	Name	Unterschrift
	AG-34		

**Anlage Planfeststellungsunterlagen**

Anlage **7.31**  
Blatt **1** von **3**



# Umgestaltung des Bahnknotens Stuttgart

Ausbau- und Neubaustrecke Stuttgart - Augsburg  
 Bereich Stuttgart-Wendlingen

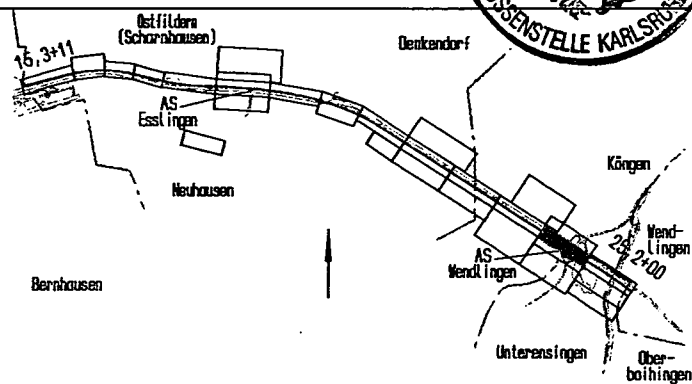
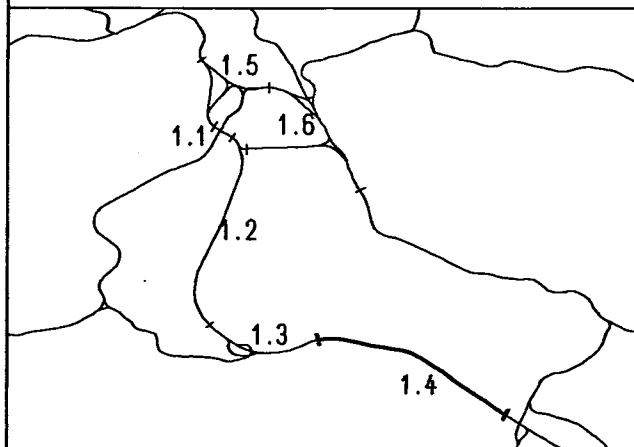
Planfeststellungsabschnitt 1.4

Eisenbahn-Bundesamt  
 Ast. Karlsruhe/Stuttgart



## Planfeststellungsabschnitt 1.4 Filderbereich bis Wendlingen

Bauabschnitt km 15,3+11 - km 25,2+00



Geographische Codierung

1.4 | 3 | 1 | 0 | 0  
 PFA Bauabschnitt Blattschnitt

Blattschnittcodierung

4 | 8 | 1 | 3 | I | R  
 Streckennummer Bezirk

Organisatorische Codierung

P | I | b | q | I | Q | X | 1 | 0  
 Phase Planzeichen Gewerk Ebene Planinhalt Index

Auftraggeber

DBProjektBau GmbH  
 Wolfraustraße 20  
 70191 Stuttgart  
 Tel. 07 11 / 2 27 85 - 0  
 Fax. 07 11 / 2 27 85 - 999

Projektsteuerung

Drees & Sommer  
 Infra Consult & Management GmbH  
 Lautenschlagerstraße 2  
 70173 Stuttgart  
 Tel. 07 11 / 22 29 33 - 10  
 Fax. 07 11 / 22 29 33 - 90

Planer - bearbeitet im Auftrag der  
 DBProjektBau GmbH

DE-Consult  
 Jägerstraße 40  
 70174 Stuttgart  
 Tel. 0711 / 229 18 - 0  
 Fax 0711 / 229 18 - 99

Aufgestellt:

Leonhard, Andrä und Partner  
 Beratende Ingenieure VBI GmbH  
 Lenzhalde 16 70192 Stuttgart  
 Tel. 0714/250 6-0 Fax 0714/250 6-205

Stuttgart, 30.09.2003

## Bauwerksplan

Stbw BAB-NBS, östlich EU Abf. Ka-Nü  
 NBS km 24,2+65,958  
 Schnitt A-A

	Datum	Name
Gezeichnet	08/03	D. Göppert
Bearbeiter	08/03	J. Andelfinger

Maßstab  
 1:100

"Urheberschutz" - Alle Rechte bei der DBProjektBau GmbH

Änderungsvermerke

Index	Änderungen	Datum	Name

Freigabe DBProjektBau GmbH  
 gez. Marquart  
 Datum: 01.10.2003

Ersatz für Plan-Nr. Phase Index  
 Ersetzt durch Plan-Nr.

Genehmigungsvermerk - Eisenbahn-Bundesamt


Datum	Genehmigungsvermerk	Name	Unterschrift
	16-35		

Anlage Planfeststellungsunterlagen  
 Anlage 7.31  
 Blatt 2 von 3

**Umgestaltung des Bahnknotens Stuttgart**  
 Ausbau- und Neubaustrecke Stuttgart - Augsburg  
 Bereich Stuttgart-Wendlingen

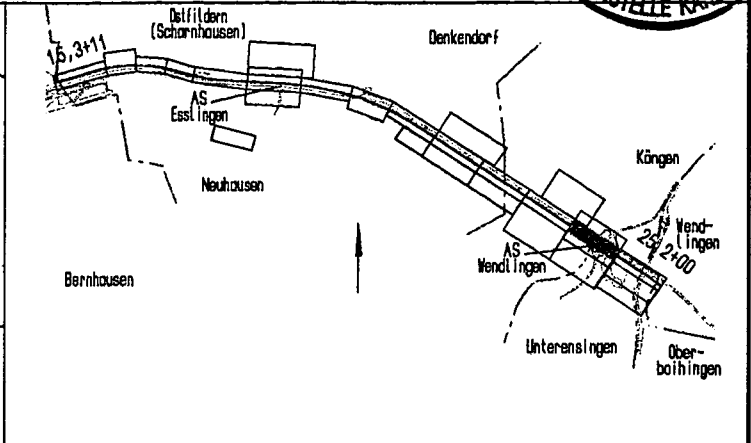
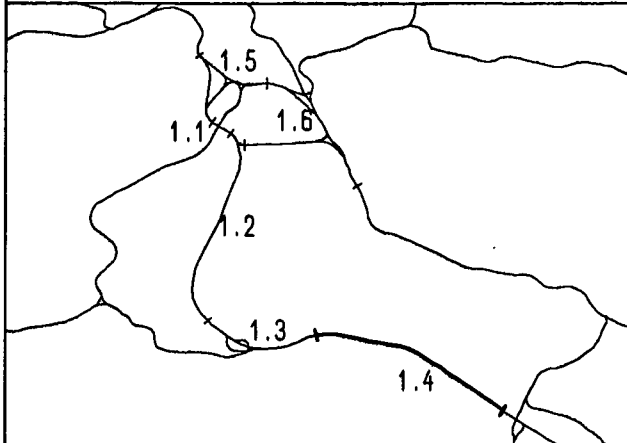
vom 15.08.2003  
 AS 50160 PAP-PS21-FA1.4

Eisenbahn-Bundesamt  
 Ast. Karlsruhe/Stuttgart



**Planfeststellungsabschnitt 1.4 Filderbereich bis Wendlingen**

Baub Abschnitt km 15,3+11 - km 25,2+00



Geographische Codierung

1.4 | 3 | 1 | 0 | 0  
 PFA Baub Abschnitt Blattschnitt

Blattschnittcodierung

4 | 8 | 1 | 3 | I | R | | | |  
 Streckennummer Bezirk

Organisatorische Codierung

P | I | b | e | | | | I | A | S | 1 | 0  
 Phase Planzeichen Gewerk Ebene Planinhalt Index

Auftraggeber

DBProjektBau GmbH  
 Wolframstraße 20  
 70191 Stuttgart  
 Tel. 07 11 / 2 27 85 - 0  
 Fax. 07 11 / 2 27 85 - 899

Projektsteuerung

Drees & Sommer  
 Infra Consult & Management GmbH  
 Lautenschlagerstraße 2  
 70173 Stuttgart  
 Tel. 07 11 / 22 29 33 - 10  
 Fax. 07 11 / 22 29 33 - 90

Planer - bearbeitet im Auftrag der  
 DBProjektBau GmbH

DE-Consult  
 Jägerstraße 40  
 70174 Stuttgart  
 Tel. 0711 / 229 18 - 0  
 Fax 0711 / 229 18 - 89

Aufgestellt:

gez. Seifried  
 Leonhardt, Andri & Partner  
 Beratende Ingenieure VBI GmbH  
 Lenzhalde 16 70192 Stuttgart  
 Tel. 0711/250 6-0 Fax 0711/250 6-205 Leonhardt, Andri und Partner

Stuttgart, 30.09.2003

**Bauwerksplan**

Stbw BAB-NBS, östlich EU Abf. Ka-Nü  
 NBS km 24,2+65,958  
 Ansicht

	Datum	Name
Gezeichnet	08/03	D. Göppert
Bearbeiter	08/03	J. Andelfinger

Maßstab  
**1:100**

"Urheberschutz" - Alle Rechte bei der DBProjektBau GmbH

Änderungsvermerke

Index	Änderungen	Datum	Name

Freigabe DBProjektBau GmbH  
 gez. Marquart  
 Datum: 01.10.2003

Ersatz für Plan-Nr.    
 Phase Index  
 Ersetzt durch    
 Plan-Nr.

Genehmigungsvermerk - Eisenbahn-Bundesamt

Datum	Genehmigungsvermerk	Name	Unterschrift
	16-36		

Anlage Planfeststellungsunterlagen  
 Anlage **7.31**  
 Blatt **3** von **3**

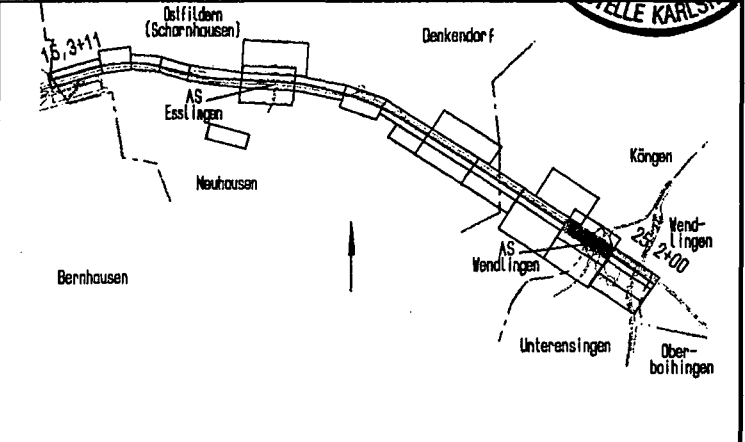
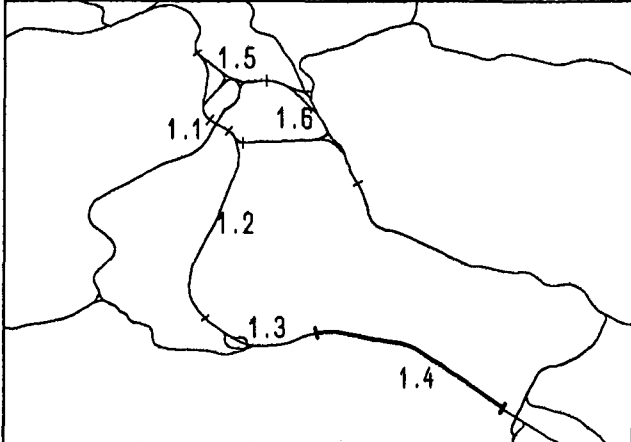


Planfestgestellt gemäß § 10 Abs. 1 S. 1 AEG  
durch Beschluss  
30. April 2008

Umgestaltung des Bahnknotens Stuttgart  
Ausbau- und Neubaustrecke Stuttgart - Augsburg  
Bereich Stuttgart-Wendlingen

vom  
58:150 PAF-P-21-P-1  
Eisenbahn-Bundesamt  
Ast. Karlsruhe/Stuttgart  
Im Auftrag  
*[Signature]*  
EISENBahn-BUNDE-AMT  
STATIONENSTELLE KARLSRUHE

Planfeststellungsabschnitt 1.4 Filderbereich bis Wendlingen  
Bauabschnitt km 15,3+11 - km 25,2+00



Geographische Codierung <b>1.4</b>   <b>3</b>   <b>2</b>   <b>0</b>   <b>0</b> PFA Bauabschnitt Blattschnitt		Blattschnittcodierung <b>4</b>   <b>8</b>   <b>1</b>   <b>3</b>   <b>I</b>   <b>R</b>         Streckennummer Bezirk		Organisatorische Codierung <b>P</b>   <b>I</b>   <b>B</b>   <b>L</b>         <b>I</b>   <b>K</b>   <b>W</b>   <b>1</b>   <b>0</b> Phase Planzeichen Gewerk Ebene Planinhalt Index			
<b>Auftraggeber</b> DB ProjektBau GmbH Wolftramstraße 20 70191 Stuttgart Tel. 07 11 / 2 27 85 - 0 Fax. 07 11 / 2 27 85 - 999		<b>Projektsteuerung</b> Drees & Sommer Infra Consult & Management GmbH Lautenschlagerstraße 2 70173 Stuttgart Tel. 07 11 / 22 29 33 - 10 Fax. 07 11 / 22 29 33 - 90		<b>Planner - bearbeitet im Auftrag der</b> DB ProjektBau GmbH DE-Consult Jägerstraße 40 70174 Stuttgart Tel. 0711 / 229 18 - 0 Fax 0711 / 229 18 - 99		<b>Aufgestellt:</b> Leonhardi, André und Partner Beratende Ingenieure VBI GmbH Lenzhalde 16 70192 Stuttgart Tel. 0711/250 6-0 Fax 0711/250 6-205 Leonhardi, André und Partner Stuttgart, 30.09.2003 gez. Seifried	

<h2 style="text-align: center;">Bauwerksplan</h2> <p style="text-align: center;">Trog/Stbw Auffahrt Plo-Mü, westl. B313 Auffahrt Plo-Mü km 0+390,276 (NBS km: 24,4) Lageplan</p>		Datum	Name																																				
		Gezeichnet	08/03	Göppert/Hru																																			
		Bearbeiter	08/03	J. Andelfinger																																			
"Urheberschutz" - Alle Rechte bei der DBProjektBau GmbH		Maßstab <b>1:200</b>																																					
<b>Änderungsvermerke</b> <table border="1" style="width: 100%;"> <thead> <tr> <th>Index</th> <th>Änderungen</th> <th>Datum</th> <th>Name</th> </tr> </thead> <tbody> <tr><td> </td><td> </td><td> </td><td> </td></tr> <tr><td> </td><td> </td><td> </td><td> </td></tr> <tr><td> </td><td> </td><td> </td><td> </td></tr> <tr><td> </td><td> </td><td> </td><td> </td></tr> <tr><td> </td><td> </td><td> </td><td> </td></tr> <tr><td> </td><td> </td><td> </td><td> </td></tr> <tr><td> </td><td> </td><td> </td><td> </td></tr> <tr><td> </td><td> </td><td> </td><td> </td></tr> </tbody> </table>		Index	Änderungen	Datum	Name																																	Freigabe DB ProjektBau GmbH gez. Marquart Datum: 01.10.2003  Ersatz für Plan-Nr. <input type="text"/> <input type="text"/> <input type="text"/> Ersetzt durch Phase <input type="text"/> <input type="text"/> <input type="text"/> Plan-Nr. <input type="text"/> <input type="text"/> <input type="text"/>	
Index	Änderungen	Datum	Name																																				
<b>Genehmigungsvermerk - Eisenbahn-Bundesamt</b> <table border="1" style="width: 100%;"> <thead> <tr> <th>Datum</th> <th>Genehmigungsvermerk</th> <th>Name</th> <th>Unterschrift</th> </tr> </thead> <tbody> <tr> <td> </td> <td> </td> <td> </td> <td> </td> </tr> <tr> <td> </td> <td>16-37</td> <td> </td> <td> </td> </tr> </tbody> </table>		Datum	Genehmigungsvermerk	Name	Unterschrift						16-37			Anlage Planfeststellungsunterlagen  Anlage <b>7.32</b>  Blatt 1 von 3																									
Datum	Genehmigungsvermerk	Name	Unterschrift																																				
	16-37																																						




Planfestgestellt gemäß § 13  
durch Beschluss  
**30. April 2008**

# Umgestaltung des Bahnknotens Stuttgart

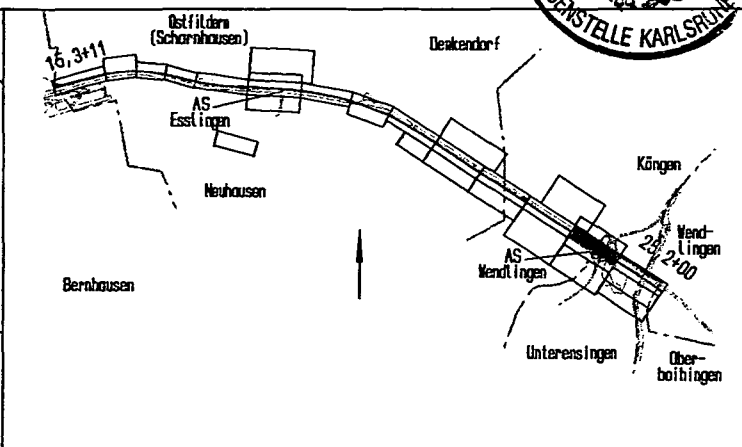
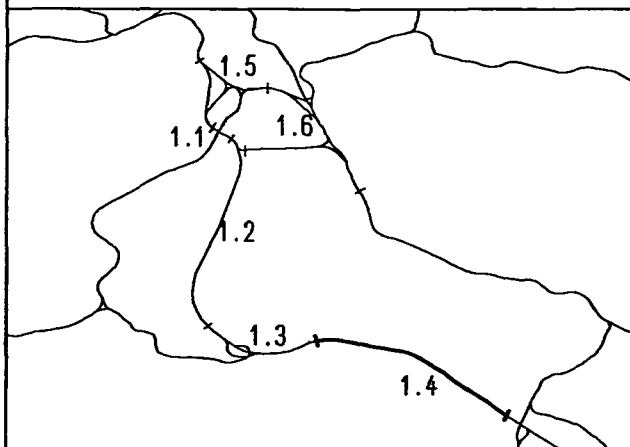
Ausbau- und Neubaustrecke Stuttgart - Augsburg  
Bereich Stuttgart-Wendlingen

vom  
Az.: **50180 PAF-F 001-6 FAI 1**



## Planfeststellungsabschnitt 1.4 Filderbereich bis Wendlingen

Bauabschnitt km 15,3+11 - km 25,2+00



Geographische Codierung

**14** | **3** | **2** | **0** | **0**  
PFA Bauabschnitt Blattschnitt

Blattschnittcodierung

**4** | **8** | **1** | **3** | **I** | **R** | | | | | |  
Streckennummer Bezirk

Organisatorische Codierung

**P** | **i** | **b** | **q** | | | | **I** | **Q** | **Y** | **1** | **0**  
Phase Planzeichen Gewerk Ebene Planinhalt Index

Auftraggeber

DBProjektBau GmbH  
Wolframsstraße 20  
70191 Stuttgart  
Tel. 07 11 / 2 27 85 - 0  
Fax. 07 11 / 2 27 85 - 999

Projektsteuerung

Drees & Sommer  
Infra Consult & Management GmbH  
Lautenschlagerstraße 2  
70173 Stuttgart  
Tel. 07 11 / 22 29 33 - 10  
Fax. 07 11 / 22 29 33 - 90

Planer - bearbeitet im Auftrag der  
DBProjektBau GmbH

DE-Consult  
Jägerstraße 40  
70174 Stuttgart  
Tel. 0711 / 229 18 - 0  
Fax 0711 / 229 18 - 99

Aufgestellt:

gez. Seifried  
Leonhardt, André und Partner  
Beratende Ingenieure VBI GmbH  
Lenzstraße 16 70192 Stuttgart  
Tel. 0714/250 6-0 Fax 0714/250 6-205

Stuttgart, 30.09.2003

## Bauwerksplan

Trog/Stbw Auffahrt Plo-Mü, westl. B313  
Auffahrt Plo-Mü km 0+390,276 (NBS km: 24,4)  
Schnitt A-A

	Datum	Name
Gezeichnet	08/03	D. Göppert
Bearbeiter	08/03	J. Andelfinger

"Urheberschutz" - Alle Rechte bei der DBProjektBau GmbH

Maßstab  
**1:100**

Änderungsvermerke

Index	Änderungen	Datum	Name

Freigabe DBProjektBau GmbH

gez. Marquart  
Datum: 01.10.2003

Ersatz für Plan-Nr.    
Ersetzt durch    
Plan-Nr.

Genehmigungsvermerk - Eisenbahn-Bundesamt

Datum	Genehmigungsvermerk	Name	Unterschrift
	<b>16-38</b>		

Anlage Planfeststellungsunterlagen

Anlage **7.32**  
Blatt **2** von **3**




Planfestgestellt gen. durch Beschluss

vom **30. April 2008**

Az.: ~~59100 PAB-0001-001~~ 4

Eisenbahn-Bundesamt  
Ast. Karlsruhe-Stuttgart



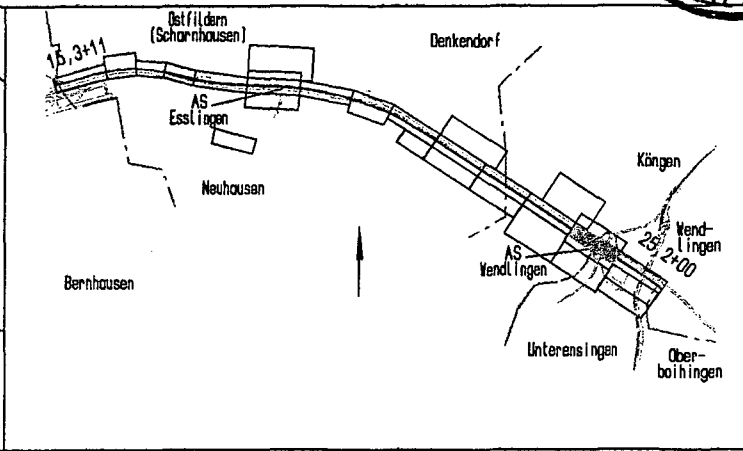
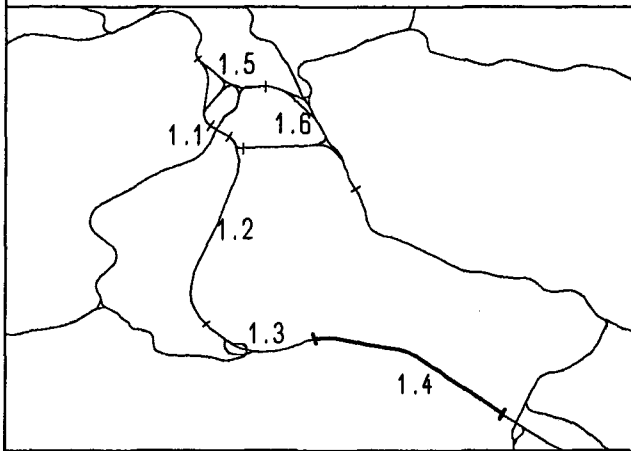
# Umgestaltung des Bahnknotens Stuttgart

Ausbau- und Neubaustrecke Stuttgart - Augsburg

Bereich Stuttgart-Wendlingen

## Planfeststellungsabschnitt 1.4 Filderbereich bis Wendlingen

Bauabschnitt km 15,3+11 - km 25,2+00



Geographische Codierung

**14 3 2 0 0**  
PFA Bauabschnitt Blattschnitt

Blattschnittcodierung

**4 8 1 3** | I R | | |  
Streckennummer Bezirk

Organisatorische Codierung

**P** | **I b a** | **I A T 1** | **0**  
Phase Planzeichen Gewerk Ebene Planinhalt Index

Auftraggeber

DBProjektBau GmbH  
Volframstraße 20  
70191 Stuttgart  
Tel. 07 11 / 2 27 85 - 0  
Fax. 07 11 / 2 27 85 - 889

Projektsteuerung

Drees & Sauer  
Infra Consult & Management GmbH  
Lautenschlagerstraße 2  
70173 Stuttgart  
Tel. 07 11 / 22 29 33 - 10  
Fax. 07 11 / 22 29 33 - 80

Planer - bearbeitet im Auftrag der  
DBProjektBau GmbH

DE-Consult  
Jägerstraße 40  
70174 Stuttgart  
Tel. 0711 / 229 18 - 0  
Fax 0711 / 229 18 - 99

Aufgestellt:

Leonhardt, Andrä und Partner  
Beratende Ingenieure VBI GmbH  
Lenzstraße 16 70192 Stuttgart  
Tel. 0714/250 6-0 Fax 0714/250 6-205 Leonhardt, Andrä und Partner

gez. Seifried

Stuttgart, 30.09.2003

## Bauwerksplan

Trog/Stbw Auffahrt Plo-Mü, westl. B313  
Auffahrt Plo-Mü km 0+390,276 (NBS km: 24,4)  
Ansicht

	Datum	Name
Gezeichnet	08/03	D. Göppert
Bearbeiter	08/03	J. Andelfinger

Maßstab  
**1:200**

"Urheberschutz" - Alle Rechte bei der DBProjektBau GmbH

Änderungsvermerke

Index	Änderungen	Datum	Name

Freigabe DBProjektBau GmbH  
gez. Marquart  
Datum: 01.10.2003

Ersatz für Plan-Nr.    
Ersetzt durch Phase Index  
Plan-Nr.

Genehmigungsvermerk - Eisenbahn-Bundesamt

Datum	Genehmigungsvermerk	Name	Unterschrift
	<b>16-39</b>		

Anlage Planfeststellungsunterlagen  
Anlage **7.32**  
Blatt **3** von **3**





Planfestgestellt gemäß § 8 AEG  
 durch Beschluss  
 30. April 2008

# Umgestaltung des Bahnknotens Stuttgart

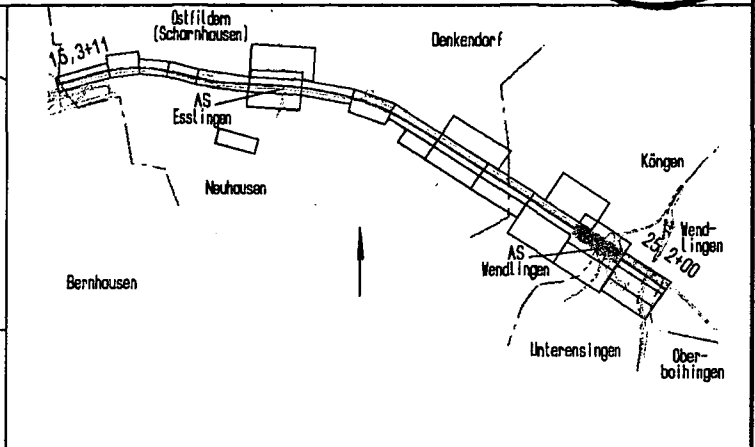
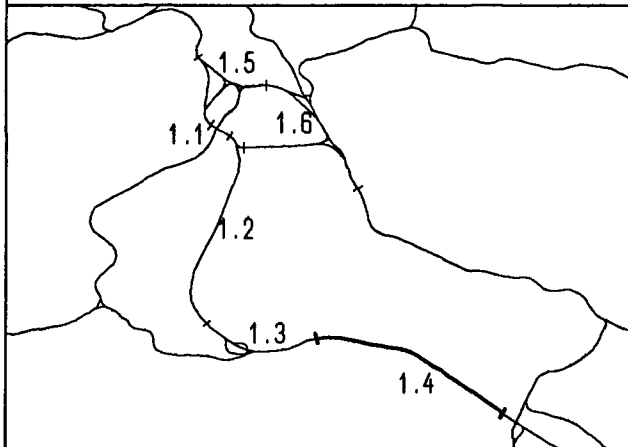

Ausbau- und Neubaustrecke Stuttgart - Augsburg  
 Bereich Stuttgart-Wendlingen

vom  
 Az.: 59160 PAF-P 21--PA1-4

Eisenbahn-Bundesamt  
 Ast. Karlsruhe-Stuttgart


## Planfeststellungsabschnitt 1.4 Filderbereich bis Wendlingen

Bauabschnitt km 15,3+11 - km 25,2+00



<b>Geographische Codierung</b> 1.4   3   3   0   0 PFA Bauabschnitt Blattschnitt		<b>Blattschnittcodierung</b> 4   8   1   3             Streckennummer Bezirk		<b>Organisatorische Codierung</b> P     b   l                     Phase Planzeichen Gewerk Ebene Planinhalt Index	
<b>Auftraggeber</b> DBProjektBau GmbH Wolframstraße 20 70191 Stuttgart Tel. 07 11 / 2 27 85 - 0 Fax. 07 11 / 2 27 85 - 999		<b>Projektsteuerung</b> Drees & Sommer Infra Consult & Management GmbH Lautenschlagerstraße 2 70173 Stuttgart Tel. 07 11 / 22 29 33 - 10 Fax. 07 11 / 22 29 33 - 90		<b>Planner - bearbeitet im Auftrag der</b> DBProjektBau GmbH DE-Consult Jägerstraße 40 70174 Stuttgart Tel. 0711 / 229 18 - 0 Fax 0711 / 229 18 - 99	
		<b>Aufgestellt:</b> gez. Seifried Leonhardt, André und Partner Beratende Ingenieure VBI GmbH Lenzhalde 16 70192 Stuttgart Tel. 0711/250 6-0 Fax 0711/250 6-205 Leonhardt, André und Partner Stuttgart, 30.09.2003			

<h1>Bauwerksplan</h1> <p>Stbw BAB-NBS, Abfahrt Ka-Plo, westl. B313                  NBS km 24,3+46,548                  Lageplan</p>		Datum	Name																																				
		Gezeichnet	08/03	Göppert/Hru																																			
		Bearbeiter	08/03	J. Andelfinger																																			
"Urheberschutz" - Alle Rechte bei der DBProjektBau GmbH		Maßstab <h1>1:200</h1>																																					
<b>Änderungsvermerke</b> <table border="1"> <thead> <tr> <th>Index</th> <th>Änderungen</th> <th>Datum</th> <th>Name</th> </tr> </thead> <tbody> <tr><td> </td><td> </td><td> </td><td> </td></tr> <tr><td> </td><td> </td><td> </td><td> </td></tr> <tr><td> </td><td> </td><td> </td><td> </td></tr> <tr><td> </td><td> </td><td> </td><td> </td></tr> <tr><td> </td><td> </td><td> </td><td> </td></tr> <tr><td> </td><td> </td><td> </td><td> </td></tr> <tr><td> </td><td> </td><td> </td><td> </td></tr> <tr><td> </td><td> </td><td> </td><td> </td></tr> </tbody> </table>		Index	Änderungen	Datum	Name																																	Freigabe DBProjektBau GmbH gez. Marquart Datum: 01.10.2003	
Index	Änderungen	Datum	Name																																				
<b>Genehmigungsvermerk - Eisenbahn-Bundesamt</b> <table border="1"> <thead> <tr> <th>Datum</th> <th>Genehmigungsvermerk</th> <th>Name</th> <th>Unterschrift</th> </tr> </thead> <tbody> <tr> <td> </td> <td> </td> <td> </td> <td> </td> </tr> <tr> <td> </td> <td>16-40</td> <td> </td> <td> </td> </tr> </tbody> </table>		Datum	Genehmigungsvermerk	Name	Unterschrift						16-40			Ersatz für Plan-Nr. <input type="text"/> <input type="text"/> Ersetzt durch <input type="text"/> <input type="text"/> Plan-Nr. <input type="text"/> <input type="text"/>																									
Datum	Genehmigungsvermerk	Name	Unterschrift																																				
	16-40																																						
		Anlage Planfeststellungsunterlagen Anlage <b>7.33</b> Blatt <b>1</b> von <b>3</b>																																					

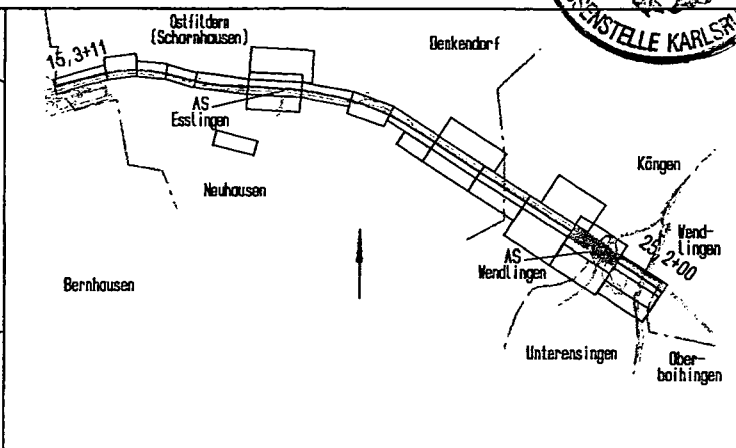
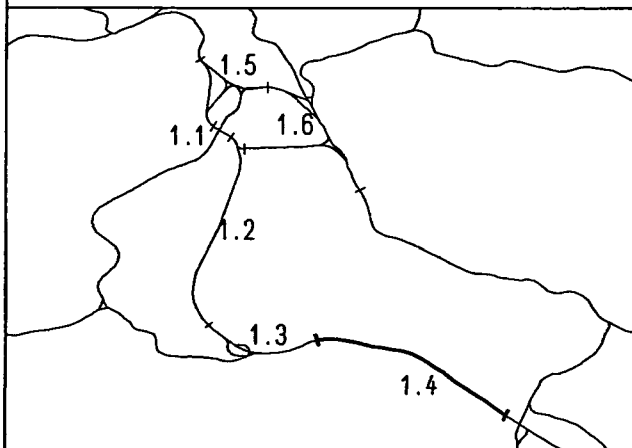


# Umgestaltung des Bahnknotens Stuttgart

Ausbau- und Neubaustrecke Stuttgart - Augsburg  
Bereich Stuttgart-Wendlingen

## Planfeststellungsabschnitt 1.4 Filderbereich bis Wendlingen

Baub Abschnitt km 15,3+11 - km 25,2+00



Geographische Codierung

**1.4** | **33** | **00**  
PFA Baub Abschnitt Blattschnitt

Blattschnittcodierung

**4813** | **IR** | | | |  
Streckennummer Bezirk

Organisatorische Codierung

**P** | **ibq** | **IQZ1** | **0**  
Phase Planzeichen Gewerk Ebene Planinhalt Index

Auftraggeber

DBProjektBau GmbH  
Wolframstraße 20  
70191 Stuttgart  
Tel. 07 11 / 2 27 85 - 0  
Fax. 07 11 / 2 27 85 - 999

Projektsteuerung

Drees & Sommer  
Infra Consult & Management GmbH  
Lautenschlagerstraße 2  
70173 Stuttgart  
Tel. 07 11 / 22 29 33 - 10  
Fax. 07 11 / 22 29 33 - 90

Planer - bearbeitet im Auftrag der  
DBProjektBau GmbH

DE-Consult  
Jägerstraße 40  
70174 Stuttgart  
Tel. 0711 / 229 18 - 0  
Fax 0711 / 229 18 - 99

Aufgestellt:

Leonhardt, André und Partner  
Beratende Ingenieure VBI GmbH  
Lenzhalde 16 70192 Stuttgart  
Tel 0711/250 6-0 Fax 0711/250 6-205

gez.  
Seifried

Stuttgart, 30.09.2003

## Bauwerksplan

Stbw BAB-NBS, Abfahrt Ka-Plo, westl. B313  
NBS km 24,3+46,548  
Schnitt A-A

Datum Name

Gezeichnet 08/03 D. Göppert

Bearbeiter 08/03 J. Andelfinger

Maßstab

1:100

"Urheberschutz" - Alle Rechte bei der DBProjektBau GmbH

Änderungsvermerke

Index	Änderungen	Datum	Name

Freigabe DBProjektBau GmbH

gez. Marquart  
Datum: 01.10.2003

Ersatz für Plan-Nr.    
Ersetzt durch Phase  Index   
Plan-Nr.

Genehmigungsvermerk - Eisenbahn-Bundesamt

Datum	Genehmigungsvermerk	Name	Unterschrift
	16-47		

Anlage Planfeststellungsunterlagen

Anlage **7.33**  
Blatt **2** von **3**

Planfestgestellt gemäß § 13 AEG  
 durch Beschluss  
 vom **30. April 2008**

**Umgestaltung des Bahnknotens Stuttgart**

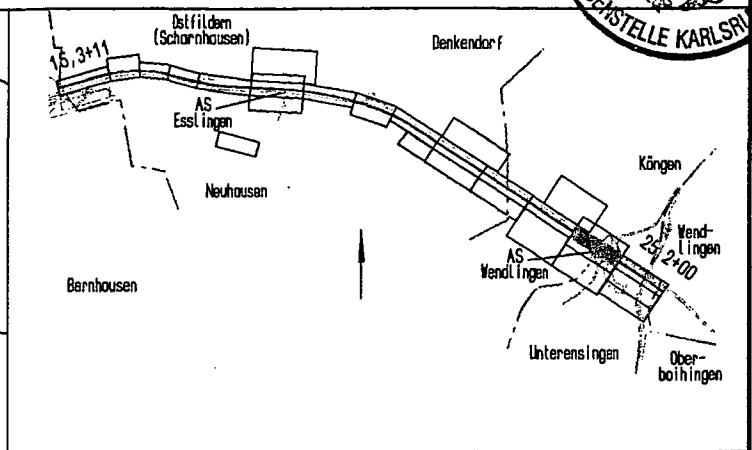
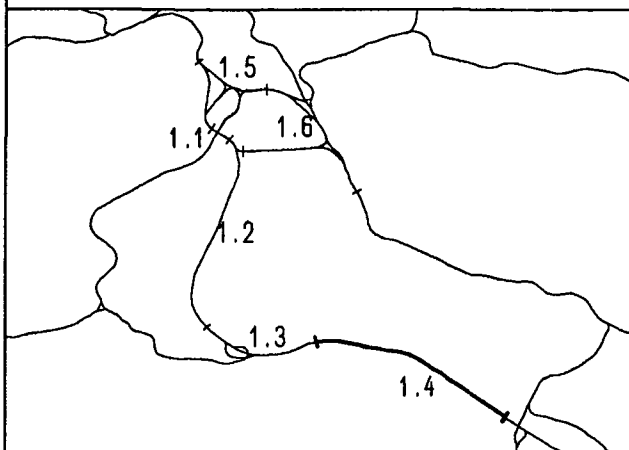
Ausbau- und Neubaustrecke Stuttgart - Augsburg  
 Bereich Stuttgart-Wendlingen

vom  
 Az.: **59160 PAP-P 021 - FA 1.4**

Eisenbahn-Bundesamt  
 AS Stuttgart-Wendlingen

**Planfeststellungsabschnitt 1.4 Filderbereich bis Wendlingen**

Bauabschnitt km 15,3+11 - km 25,2+00



Geographische Codierung

**14** **33** **00**  
 PFA Bauabschnitt Blattschnitt

Blattschnittcodierung

**4813** **IR**  
 Streckennummer Bezirk

Organisatorische Codierung

**P** **IbA** **IAU1** **0**  
 Phase Planzeichen Gewerk Ebene Planinhalt Index

Auftraggeber

DBProjektBau GmbH  
 Wolframstraße 20  
 70191 Stuttgart  
 Tel. 07 11 / 2 27 85 - 0  
 Fax. 07 11 / 2 27 85 - 999

Projektsteuerung

Drees & Sommer  
 Infra Consult & Management GmbH  
 Lautenschlagerstraße 2  
 70173 Stuttgart  
 Tel. 07 11 / 22 29 33 - 10  
 Fax. 07 11 / 22 29 33 - 80

Planner - bearbeitet im Auftrag der  
 DBProjektBau GmbH

DE-Consult  
 Jägerstraße 40  
 70174 Stuttgart  
 Tel. 0711 / 229 18 - 0  
 Fax 0711 / 229 18 - 89

Aufgestellt:

Leonhardt, André und Partner  
 Beratende Ingenieure VBI GmbH  
 Lenzhalde 16 70192 Stuttgart  
 Tel. 0711/250 6-0 Fax 0711/250 6-205 Leonhardt, André und Partner

gez. Seifried

Stuttgart, 30.09.2003

**Bauwerksplan**

Stbw BAB-NBS, Abfahrt Ka-Plö, westl. B313  
 NBS km 24,3+46,548  
 Ansicht

	Datum	Name
Gezeichnet	08/03	D. Göppert
Bearbeiter	08/03	J. Andelfinger

Maßstab  
**1:100**

"Urheberschutz" - Alle Rechte bei der DBProjektBau GmbH

Änderungsvermerke

Index	Änderungen	Datum	Name

Freigabe DBProjektBau GmbH  
 gez. Marquart  
 Datum: 01.10.2003

Ersatz für Plan-Nr.    
 Ersetzt durch Phase  Index   
 Plan-Nr.

Genehmigungsvermerk - Eisenbahn-Bundesamt

Datum	Genehmigungsvermerk	Name	Unterschrift
	<b>16-42</b>		

Anlage Planfeststellungsunterlagen  
 Anlage **7.33**  
 Blatt **3** von **3**

Umgestaltung des Bahnknotens Stuttgart

Ausbau- und Neubaustrecke Stuttgart - Augsburg  
Bereich Stuttgart-Wendlingen

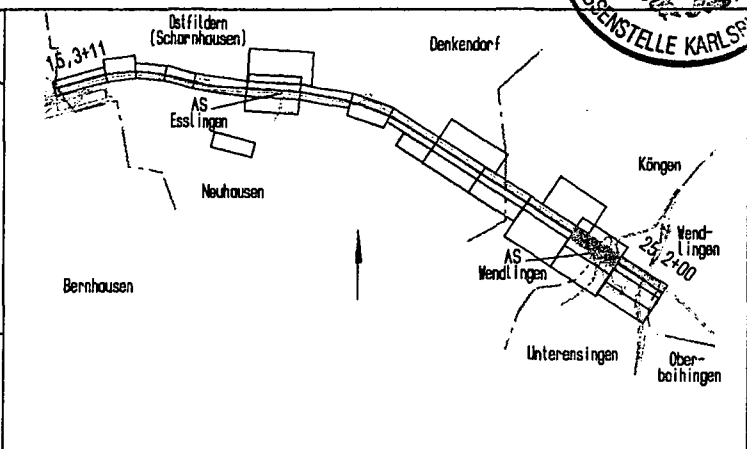
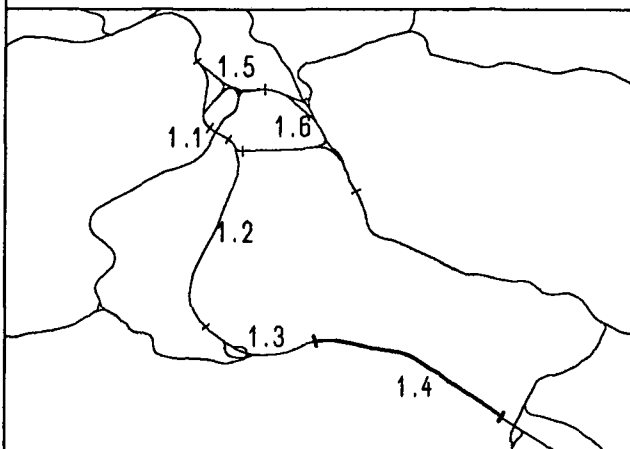
Nr.: 59160 PAF-PS21-PFA1.4

Eisenbahn-Bundesamt  
Ast. Karlsruhe/Stuttgart



Planfeststellungsabschnitt 1.4 Filderbereich bis Wendlingen

Bauabschnitt km 15,3+11 - km 25,2+00



Geographische Codierung		Blattschnittcodierung		Organisatorische Codierung			
1.4	3 4 0 0	4 8 1 3	IR	P	1 b l	1 K Y 1	0
PFA	Bauabschnitt Blattschnitt	Streckennummer	Bezirk	Phase	Planzeichen	Gewerk Ebene	Planinhalt Index
Auftraggeber		Projektsteuerung		Planner - bearbeitet im Auftrag der DBProjektBau GmbH			
DBProjektBau GmbH Wolfraustraße 20 70191 Stuttgart Tel. 07 11 / 2 27 85 - 0 Fax. 07 11 / 2 27 85 - 999		Drees & Sommer Infra Consult & Management GmbH Lautenschlagerstraße 2 70173 Stuttgart Tel. 07 11 / 22 29 33 - 10 Fax. 07 11 / 22 29 33 - 90		DE-Consult Jägerstraße 40 70174 Stuttgart Tel. 0711 / 229 18 - 0 Fax 0711 / 229 18 - 99		Aufgestellt: gez. Seifried Leonhardt, Andrä und Partner Beratende Ingenieure VBI GmbH Lenzstraße 16 70192 Stuttgart Tel. 0711/250 6-0 Fax 0711/250 6-205 Leonhardt, Andrä und Partner Stuttgart, 30.09.2003	

<h2 style="text-align: center;">Bauwerksplan</h2> <p style="text-align: center;">Stbw BAB, nördlich Abfahrt Ka-Plo, östl. B313 Abfahrt Ka-Plo km 0+964,484 (NBS km: 24,5) Lageplan</p>		Datum	Name																																
		Gezeichnet	08/03	Göppert/Hru																															
<p style="text-align: center;">"Urheberschutz" - Alle Rechte bei der DBProjektBau GmbH</p>		Bearbeiter	08/03	J. Andelfinger																															
		<p style="text-align: center;">Maßstab</p> <h1 style="text-align: center;">1:200</h1>																																	
<p>Änderungsvermerke</p> <table border="1"> <thead> <tr> <th>Index</th> <th>Änderungen</th> <th>Datum</th> <th>Name</th> </tr> </thead> <tbody> <tr><td> </td><td> </td><td> </td><td> </td></tr> <tr><td> </td><td> </td><td> </td><td> </td></tr> <tr><td> </td><td> </td><td> </td><td> </td></tr> <tr><td> </td><td> </td><td> </td><td> </td></tr> <tr><td> </td><td> </td><td> </td><td> </td></tr> <tr><td> </td><td> </td><td> </td><td> </td></tr> <tr><td> </td><td> </td><td> </td><td> </td></tr> </tbody> </table>		Index	Änderungen	Datum	Name																													<p>Freigabe DB ProjektBau GmbH</p> <p>gez. Marquart Datum: 01.10.2003</p> <p>Ersatz für Plan-Nr. <input type="text"/> <input type="text"/> <input type="text"/> <input type="text"/>              Ersetzt durch <input type="text"/> <input type="text"/> <input type="text"/> <input type="text"/>              Plan-Nr. <input type="text"/> <input type="text"/> <input type="text"/> <input type="text"/></p>	
Index	Änderungen	Datum	Name																																
<p>Genehmigungsvermerk - Eisenbahn-Bundesamt</p> <table border="1"> <thead> <tr> <th>Datum</th> <th>Genehmigungsvermerk</th> <th>Name</th> <th>Unterschrift</th> </tr> </thead> <tbody> <tr> <td> </td> <td> </td> <td> </td> <td> </td> </tr> <tr> <td> </td> <td>16-43</td> <td> </td> <td> </td> </tr> </tbody> </table>		Datum	Genehmigungsvermerk	Name	Unterschrift						16-43			<p>Anlage Planfeststellungsunterlagen</p> <p>Anlage 7.34 Blatt 1 von 3</p>																					
Datum	Genehmigungsvermerk	Name	Unterschrift																																
	16-43																																		

**Umgestaltung des Bahnknotens Stuttgart**

Ausbau- und Neubaustrecke Stuttgart - Augsburg  
Bereich Stuttgart-Wendlingen

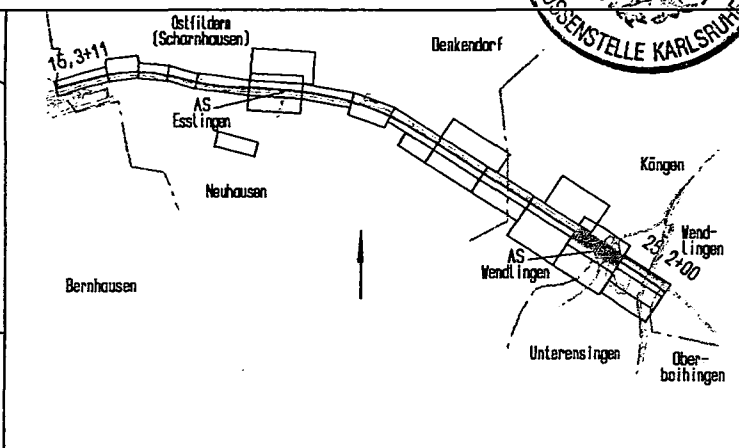
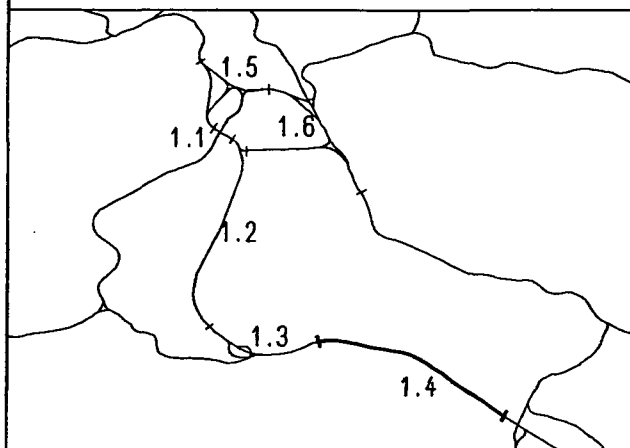
Az.: **59166 BAB-PCS21-PFA1.4**

Eisenbahn-Bundesamt  
Abt. Karlsruhe Stuttgart



**Planfeststellungsabschnitt 1.4 Filderbereich bis Wendlingen**

Bauabschnitt km 15,3+11 - km 25,2+00



Geographische Codierung

**14** **3** **4** **0** **0**  
PFA Bauabschnitt Blattschnitt

Blattschnittcodierung

**4** **8** **1** **3** | **I** **R** | | | |  
Streckennummer Bezirk

Organisatorische Codierung

**P** | **i** **b** **q** | | **I** **Q** **a** **1** | **0**  
Phase Planzeichen Gewerk Ebene Planinhalt Index

Auftraggeber

DBProjektBau GmbH  
Wolframstraße 20  
70191 Stuttgart  
Tel. 07 11 / 2 27 85 - 0  
Fax. 07 11 / 2 27 85 - 999

Projektsteuerung

Drees & Sommer  
Infra Consult & Management GmbH  
Lautenschlagerstraße 2  
70173 Stuttgart  
Tel. 07 11 / 22 29 33 - 10  
Fax. 07 11 / 22 29 33 - 90

Planer - bearbeitet im Auftrag der  
DBProjektBau GmbH

DE-Consult  
Jägerstraße 40  
70174 Stuttgart  
Tel. 0711 / 229 18 - 0  
Fax 0711 / 229 18 - 98

Aufgestellt:

Leonhard, Andrä und Partner  
Beratende Ingenieure VBI GmbH  
Lenzstraße 16 70192 Stuttgart  
Tel. 0714/250 6-0 Fax 0714/250 6-205

gez. Seifried

Stuttgart, 30.09.2003

**Bauwerksplan**

Stbw BAB, nördlich Abfahrt Ka-Plo, östl. B313  
Abfahrt Ka-Plo km 0+964,384 (NBS km: 24,5)  
Schnitt A-A

	Datum	Name
Gezeichnet	08/03	D. Göppert
Bearbeiter	08/03	J. Andelfinger

"Urheberschutz" - Alle Rechte bei der DBProjektBau GmbH

Maßstab  
**1:100**

Änderungsvermerke

Index	Änderungen	Datum	Name

Freigabe DBProjektBau GmbH  
gez. Marquart  
Datum: 01.10.2003

Ersatz für Plan-Nr.     
Ersetzt durch Phase  Index   
Plan-Nr.

Genehmigungsvermerk - Eisenbahn-Bundesamt

Datum	Genehmigungsvermerk	Name	Unterschrift
	<b>16-44</b>		

Anlage Planfeststellungsunterlagen  
Anlage **7.34**  
Blatt **2** von **3**



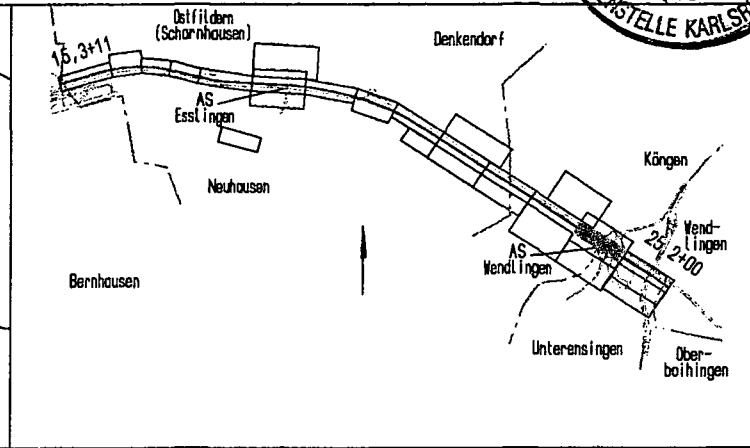
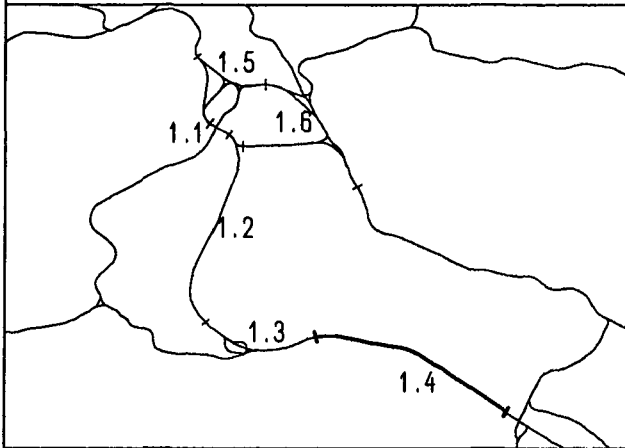
Planfestgestellt gemäß § 1 Abs. 1 S. 1 AEG  
 durch Beschluss  
 vom **30. April 2008**  
 Az.: **59160/PAP-ES21-BA1/1**  
 Eisenbahn-Bundesamt  
 Ast. Karlsruhe/Stuttgart

# Umgestaltung des Bahnknotens Stuttgart

Ausbau- und Neubaustrecke Stuttgart - Augsburg  
 Bereich Stuttgart-Wendlingen

Planfeststellungsabschnitt 1.4 Filderbereich bis Wendlingen

Bauabschnitt km 15,3+11 - km 25,2+00



Geographische Codierung		Blattschnittcodierung				Organisatorische Codierung				
1.4	3 4 0 0	4 8 1 3	I R			P	I b a	I A V 1		0
PFA	Bauabschnitt Blattschnitt	Streckennummer	Bezirk			Phase	Planzeichen	Gewerk	Ebene	Planinhalt Index
<b>Auftraggeber</b> DBProjektBau GmbH Wolframstraße 20 70191 Stuttgart Tel. 07 11 / 2 27 85 - 0 Fax. 07 11 / 2 27 85 - 999		<b>Projektsteuerung</b> Drees & Sommer Infra Consult & Management GmbH Lautenschlagerstraße 2 70173 Stuttgart Tel. 07 11 / 22 29 33 - 10 Fax. 07 11 / 22 29 33 - 90		<b>Planner - bearbeitet im Auftrag der</b> DBProjektBau GmbH DE-Consult Jägerstraße 40 70174 Stuttgart Tel. 0711 / 229 18 - 0 Fax 0711 / 229 18 - 99		<b>Aufgestellt:</b> gez. Seifried Leonhardt, André und Partner Beratende Ingenieure VBI GmbH Lenzhalde 15 70192 Stuttgart Tel. 071/250 6-0 Fax 071/250 6-205 Leonhardt, André und Partner Stuttgart, 30.09.2003				

<h2>Bauwerksplan</h2> Stbw BAB, nördlich Abfahrt Ka-Plo, östl. B313 Abfahrt Ka-Plo km 0+964,384 (NBS km: 24,5) Ansicht		Datum	Name																																				
		Gezeichnet	08/03	H. Hrubant																																			
		Bearbeiter	08/03	J. Andelfinger																																			
"Urheberschutz" - Alle Rechte bei der DBProjektBau GmbH		Maßstab <h1>1:200</h1>																																					
<b>Änderungsvermerke</b> <table border="1"> <thead> <tr> <th>Index</th> <th>Änderungen</th> <th>Datum</th> <th>Name</th> </tr> </thead> <tbody> <tr><td> </td><td> </td><td> </td><td> </td></tr> <tr><td> </td><td> </td><td> </td><td> </td></tr> <tr><td> </td><td> </td><td> </td><td> </td></tr> <tr><td> </td><td> </td><td> </td><td> </td></tr> <tr><td> </td><td> </td><td> </td><td> </td></tr> <tr><td> </td><td> </td><td> </td><td> </td></tr> <tr><td> </td><td> </td><td> </td><td> </td></tr> <tr><td> </td><td> </td><td> </td><td> </td></tr> </tbody> </table>		Index	Änderungen	Datum	Name																																	Freigabe DB ProjektBau GmbH gez. Marquart Datum: 01.10.2003	
Index	Änderungen	Datum	Name																																				
<b>Genehmigungsvermerk - Eisenbahn-Bundesamt</b> <table border="1"> <thead> <tr> <th>Datum</th> <th>Genehmigungsvermerk</th> <th>Name</th> <th>Unterschrift</th> </tr> </thead> <tbody> <tr> <td> </td> <td> </td> <td> </td> <td> </td> </tr> <tr> <td> </td> <td>16-45</td> <td> </td> <td> </td> </tr> </tbody> </table>		Datum	Genehmigungsvermerk	Name	Unterschrift						16-45			Ersatz für Plan-Nr. <input type="text"/> <input type="text"/> Ersetzt durch <input type="text"/> <input type="text"/> Plan-Nr. <input type="text"/> <input type="text"/>																									
Datum	Genehmigungsvermerk	Name	Unterschrift																																				
	16-45																																						
		Anlage Planfeststellungsunterlagen Anlage <b>7.34</b> Blatt <b>3</b> von <b>3</b>																																					



Planfestgestellt gemäß § 13 Abs. 1 S. 1 SGG  
durch Beschluss


vom **30. April 2008**

**Umgestaltung des Bahnknotens Stuttgart**

Ausbau- und Neubaustrecke Stuttgart - Augsburg  
Bereich Stuttgart-Wendlingen

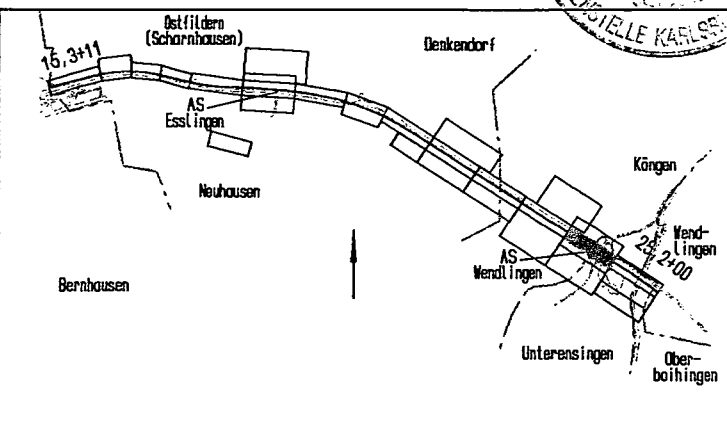
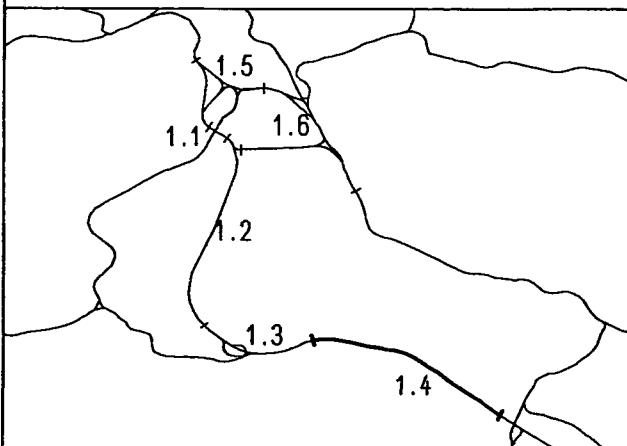
Nr. **59160 PAP-PS21-6FA1 4**

Eisenbahn-Bundesamt  
Abt. Landverkehr/Stuttgart



Planfeststellungsabschnitt 1.4 Filderbereich bis Wendlingen

Baub Abschnitt km 15,3+11 - km 25,2+00



Geographische Codierung

1.4	3	5	0	0
PFA	Baub Abschnitt	Blattschnitt		

Blattschnittcodierung

4	8	1	3	I	R		
Streckennummer				Bezirk			

Organisatorische Codierung

P	I	b	q	I	Q	b	1	0
Phase	Planzeichen			Gewerk	Ebene	Planinhalt		Index

**Auftraggeber**

DBProjektBau GmbH  
Volframsstraße 20  
70191 Stuttgart  
Tel. 07 11 / 2 27 85 - 0  
Fax. 07 11 / 2 27 85 - 999

**Projektsteuerung**

Dress & Sommer  
Infra Consult & Management GmbH  
Lautenschlagerstraße 2  
70173 Stuttgart  
Tel. 07 11 / 22 29 33 - 10  
Fax. 07 11 / 22 29 33 - 90

**Planer - bearbeitet im Auftrag der**  
DBProjektBau GmbH

**Aufgestellt:** gez. Seifried

Leonhardt, André und Partner  
Beratende Ingenieure VBI GmbH  
Lenzhalde 16 70192 Stuttgart  
Tel. 0711/250 6-0 Fax 0711/250 6-205

Stuttgart, 30.09.2003

<h2 style="margin: 0;">Bauwerksplan</h2> <p style="margin: 0;">Stbw BAB-NBS, Abfahrt Ka-Plo, östl. B313 NBS km 24,5+22,387 Schnitt A-A</p>	<table border="1" style="width: 100%;"> <tr> <th style="width: 10%;">Datum</th> <th style="width: 90%;">Name</th> </tr> <tr> <td>Gezeichnet</td> <td>08/03 D. Göppert</td> </tr> <tr> <td>Bearbeiter</td> <td>08/03 J. Andelfinger</td> </tr> </table>	Datum	Name	Gezeichnet	08/03 D. Göppert	Bearbeiter	08/03 J. Andelfinger																														
Datum	Name																																				
Gezeichnet	08/03 D. Göppert																																				
Bearbeiter	08/03 J. Andelfinger																																				
<p>„Urheberschutz“ - Alle Rechte bei der DBProjektBau GmbH</p>	<p><b>Maßstab</b></p> <p style="font-size: 2em;">1:100</p>																																				
<p><b>Änderungsvermerke</b></p> <table border="1" style="width: 100%;"> <thead> <tr> <th>Index</th> <th>Änderungen</th> <th>Datum</th> <th>Name</th> </tr> </thead> <tbody> <tr><td> </td><td> </td><td> </td><td> </td></tr> <tr><td> </td><td> </td><td> </td><td> </td></tr> <tr><td> </td><td> </td><td> </td><td> </td></tr> <tr><td> </td><td> </td><td> </td><td> </td></tr> <tr><td> </td><td> </td><td> </td><td> </td></tr> <tr><td> </td><td> </td><td> </td><td> </td></tr> <tr><td> </td><td> </td><td> </td><td> </td></tr> <tr><td> </td><td> </td><td> </td><td> </td></tr> </tbody> </table>	Index	Änderungen	Datum	Name																																	<p>Freigabe DB ProjektBau GmbH</p> <p>gez. Marquart Datum: 01.10.2003</p> <p>Ersatz für Plan-Nr. <input type="text"/> <input type="text"/> Phase <input type="text"/> <input type="text"/> Index <input type="text"/> <input type="text"/></p> <p>Ersetzt durch Plan-Nr. <input type="text"/> <input type="text"/></p>
Index	Änderungen	Datum	Name																																		
<p><b>Genehmigungsvermerk - Eisenbahn-Bundesamt</b></p> <table border="1" style="width: 100%;"> <thead> <tr> <th>Datum</th> <th>Genehmigungsvermerk</th> <th>Name</th> <th>Unterschrift</th> </tr> </thead> <tbody> <tr> <td> </td> <td> </td> <td> </td> <td> </td> </tr> <tr> <td> </td> <td>16-47</td> <td> </td> <td> </td> </tr> </tbody> </table>	Datum	Genehmigungsvermerk	Name	Unterschrift						16-47			<p>Anlage Planfeststellungsunterlagen</p> <p>Anlage <b>7.35</b></p> <p>Blatt <b>2</b> von <b>3</b></p>																								
Datum	Genehmigungsvermerk	Name	Unterschrift																																		
	16-47																																				






Planfestgestellt gemäß § 1 Abs. 1 S. 1 StBauV  
durch Beschluss  
vom **30. April 2008**  
Nr. **59160 PAP-P 921-PA1.4**



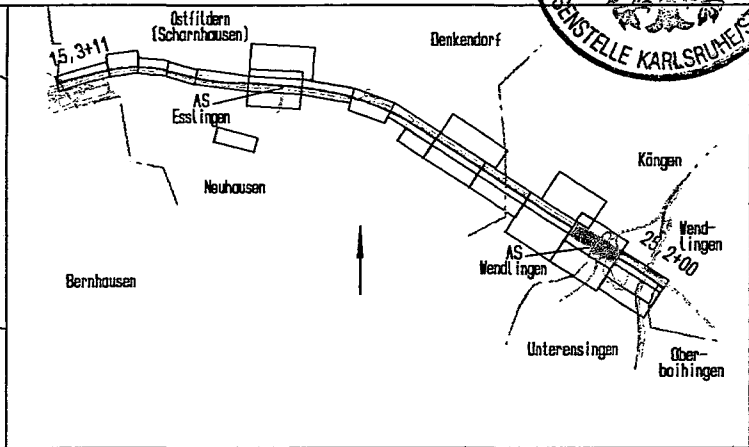
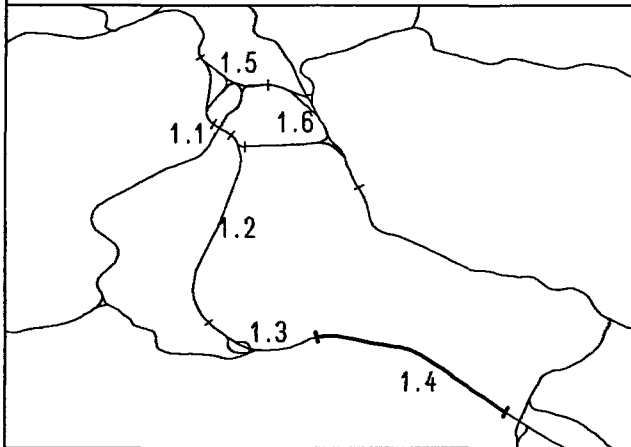
**Umgestaltung des Bahnknotens Stuttgart**  
Ausbau- und Neubaustrecke Stuttgart - Augsburg  
Bereich Stuttgart-Wendlingen

Eisenbahn-Bundesamt  
Abt. Karlsruhe, Stuttgart



**Planfeststellungsabschnitt 1.4 Filderbereich bis Wendlingen**

Bauabschnitt km 15,3+11 - km 25,2+00



Geographische Codierung <b>14 3600</b> PFA Bauabschnitt Blattschnitt		Blattschnittcodierung <b>4813 IR</b> Streckennummer Bezirk		Organisatorische Codierung <b>P I b L I K a 1 0</b> Phase Planzeichen Gewerk Ebene Planinhalt Index			
<b>Auftraggeber</b> DBProjektBau GmbH Wolframstraße 20 70191 Stuttgart Tel. 07 11 / 2 27 85 - 0 Fax. 07 11 / 2 27 85 - 999		<b>Projektsteuerung</b> Drees & Sommer Infra Consult & Management GmbH Lautenschlagerstraße 2 70173 Stuttgart Tel. 07 11 / 22 29 33 - 10 Fax. 07 11 / 22 29 33 - 90		<b>Planer - bearbeitet im Auftrag der</b> DBProjektBau GmbH DE-Consult Jägerstraße 40 70174 Stuttgart Tel. 0711 / 229 18 - 0 Fax 0711 / 229 18 - 99		<b>Aufgestellt:</b> Leonhardt, André und Partner Beratende Ingenieure VBI GmbH Lenzhalde 16 70192 Stuttgart Tel. 0714/250 6-0 Fax 0714/250 6-205 Leonhardt, André und Partner Stuttgart, 30.09.2003	

<p align="center"><b>Bauwerksplan</b> Stbw nördl. Auffahrt Plo-Mü, östl B 313 NBS km 24.6+24,911 Lageplan</p>		Datum	Name																																
		Gezeichnet	08/03	D. Göppert																															
		Bearbeiter	08/03	J. Andelfinger																															
<p align="center">"Urheberschutz" - Alle Rechte bei der DBProjektBau GmbH</p>		Maßstab	<b>1:500</b>																																
<b>Änderungsvermerke</b> <table border="1"> <thead> <tr> <th>Index</th> <th>Änderungen</th> <th>Datum</th> <th>Name</th> </tr> </thead> <tbody> <tr><td> </td><td> </td><td> </td><td> </td></tr> <tr><td> </td><td> </td><td> </td><td> </td></tr> <tr><td> </td><td> </td><td> </td><td> </td></tr> <tr><td> </td><td> </td><td> </td><td> </td></tr> <tr><td> </td><td> </td><td> </td><td> </td></tr> <tr><td> </td><td> </td><td> </td><td> </td></tr> <tr><td> </td><td> </td><td> </td><td> </td></tr> </tbody> </table>		Index	Änderungen	Datum	Name																													Freigabe DBProjektBau GmbH gez. Marquart Datum: 01.10.2003	
Index	Änderungen	Datum	Name																																
<b>Genehmigungsvermerk - Eisenbahn-Bundesamt</b> <table border="1"> <thead> <tr> <th>Datum</th> <th>Genehmigungsvermerk</th> <th>Name</th> <th>Unterschrift</th> </tr> </thead> <tbody> <tr> <td> </td> <td> </td> <td> </td> <td> </td> </tr> <tr> <td> </td> <td align="center"><b>16-49</b></td> <td> </td> <td> </td> </tr> </tbody> </table>		Datum	Genehmigungsvermerk	Name	Unterschrift						<b>16-49</b>			Ersatz für Plan-Nr. <input type="text"/> <input type="text"/> <input type="text"/> Ersetzt durch Phase <input type="text"/> Index <input type="text"/> Plan-Nr. <input type="text"/> <input type="text"/> <input type="text"/>																					
Datum	Genehmigungsvermerk	Name	Unterschrift																																
	<b>16-49</b>																																		
		Anlage Planfeststellungsunterlagen Anlage <b>7.36</b> Blatt <b>1</b> von <b>3</b>																																	


Planfestgestellt gemäß § 10 AEG  
durch Beschluss  
**30. April 2008**

# Umgestaltung des Bahnknotens Stuttgart

Ausbau- und Neubaustrecke Stuttgart - Augsburg  
Bereich Stuttgart-Wendlingen

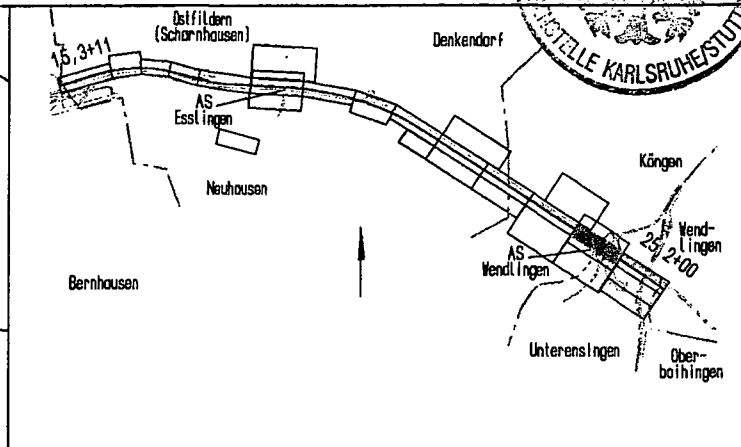
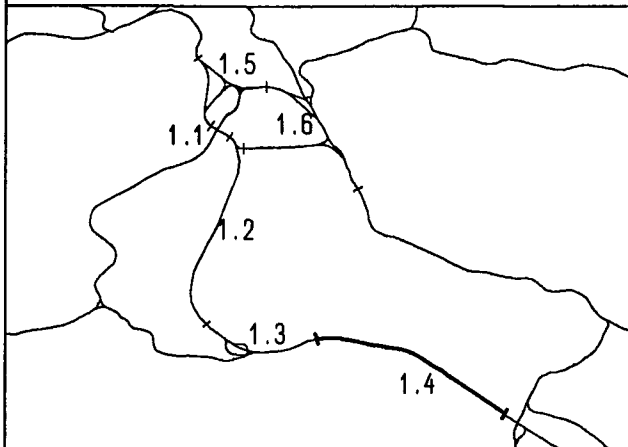
vom  
Az.: **59160 PAF-PS21-PA1.4**

Eisenbahn-Bundesamt  
Abt. Planfeststellung



## Planfeststellungsabschnitt 1.4 Filderbereich bis Wendlingen

Baub Abschnitt km 15,3+11 - km 25,2+00



<b>Geographische Codierung</b>	<b>Blattschnittcodierung</b>	<b>Organisatorische Codierung</b>
1.4   3   6   0   0	4   8   1   3   I   R	P   I   b   q   I   Q   c   1   0
PFA Baub Abschnitt Blattschnitt	Strackennummer Bezirk	Phase Planzeichen Gewerk Ebene Planinhalt Index

<b>Auftraggeber</b>	<b>Projektsteuerung</b>	<b>Planer - bearbeitet im Auftrag der</b>	<b>Aufgestellt:</b>
DBProjektBau GmbH Wolfraustraße 20 70191 Stuttgart Tel. 07 11 / 2 27 85 - 0 Fax. 07 11 / 2 27 85 - 999	Drees & Sommer Infra Consult & Management GmbH Lautenschlagerstraße 2 70173 Stuttgart Tel. 07 11 / 22 29 33 - 10 Fax. 07 11 / 22 29 33 - 80	DBProjektBau GmbH	Leonhardt, André und Partner Beratende Ingenieure VBI GmbH Lenzhalde 16 70192 Stuttgart Tel. 0711/250 6-0 Fax 0711/250 6-205
			gez. Seifried Stuttgart, 30.09.2003

<h1>Bauwerksplan</h1> <p>Stbw nördlich. Auffahrt Plo-Mü, östl. B313 NBS km 24.6+24,911 Schnitt A-A</p>		Datum	Name																																					
		Gezeichnet	08/03	D. Göppert																																				
		Bearbeiter	08/03	J. Andelfinger																																				
		Maßstab	1:100																																					
"Urheberschutz" - Alle Rechte bei der DBProjektBau GmbH																																								
<b>Änderungsvermerke</b> <table border="1"> <thead> <tr> <th>Index</th> <th>Änderungen</th> <th>Datum</th> <th>Name</th> </tr> </thead> <tbody> <tr><td> </td><td> </td><td> </td><td> </td></tr> <tr><td> </td><td> </td><td> </td><td> </td></tr> <tr><td> </td><td> </td><td> </td><td> </td></tr> <tr><td> </td><td> </td><td> </td><td> </td></tr> <tr><td> </td><td> </td><td> </td><td> </td></tr> <tr><td> </td><td> </td><td> </td><td> </td></tr> <tr><td> </td><td> </td><td> </td><td> </td></tr> <tr><td> </td><td> </td><td> </td><td> </td></tr> </tbody> </table>		Index	Änderungen	Datum	Name																																	Freigabe DBProjektBau GmbH gez. Marquart Datum: 01.10.2003		
Index	Änderungen	Datum	Name																																					
		Ersatz für Plan-Nr. <input type="text"/> <input type="text"/> <input type="text"/> Ersetzt durch Phase <input type="text"/> Index <input type="text"/> Plan-Nr. <input type="text"/> <input type="text"/>																																						
<b>Genehmigungsvermerk - Eisenbahn-Bundesamt</b> <table border="1"> <thead> <tr> <th>Datum</th> <th>Genehmigungsvermerk</th> <th>Name</th> <th>Unterschrift</th> </tr> </thead> <tbody> <tr> <td> </td> <td> </td> <td> </td> <td> </td> </tr> <tr> <td> </td> <td>16-50</td> <td> </td> <td> </td> </tr> </tbody> </table>		Datum	Genehmigungsvermerk	Name	Unterschrift						16-50			Anlage Planfeststellungsunterlagen Anlage <b>7.36</b> Blatt <b>2</b> von <b>3</b>																										
Datum	Genehmigungsvermerk	Name	Unterschrift																																					
	16-50																																							



Planfestgestellt gemäß § 3 Abs. 1 S. 1 SGB durch Beschl. vom 30. April 2008

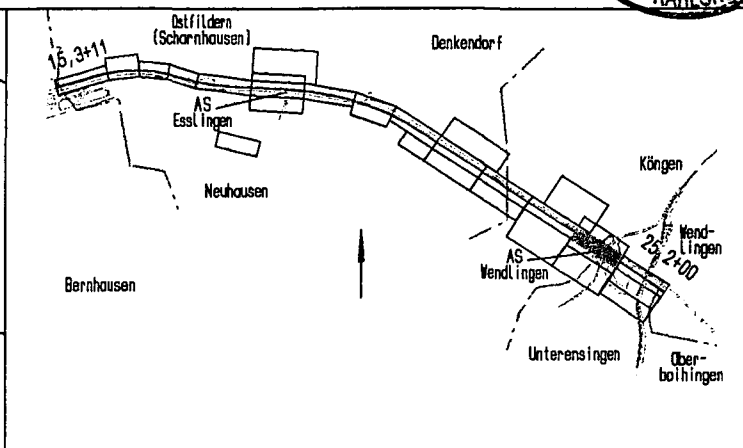
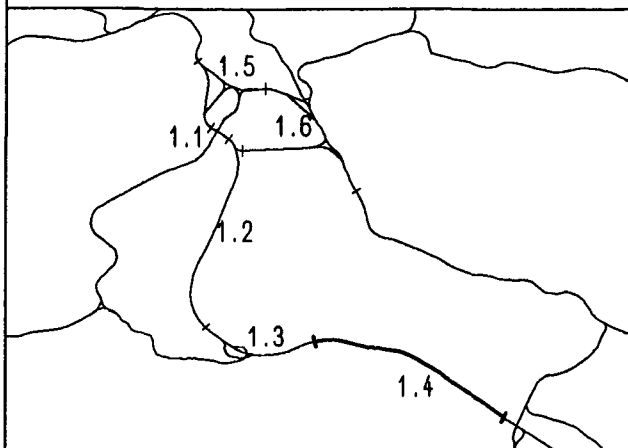
# Umgestaltung des Bahnknotens Stuttgart

Ausbau- und Neubaustrecke Stuttgart - Augsburg  
Bereich Stuttgart-Wendlingen

49160 PAP-PS 21 - FA 1  
Eisenbahn-Bundesamt  
Karlsruhe

## Planfeststellungsabschnitt 1.4 Filderbereich bis Wendlingen

Bauabschnitt km 15,3+11 - km 25,2+00



Geographische Codierung		Blattschnittcodierung		Organisatorische Codierung			
1.4	3 6 0 0	4 8 1 3	I R	P	I b a	I A X 1	0
PFA	Bauabschnitt	Blattschnitt	Streckennummer	Bezirk	Phase	Planzeichen	Gewerk Ebene Planinhalt Index
<b>Auftraggeber</b> DBProjektBau GmbH Wolframstraße 20 70191 Stuttgart Tel. 07 11 / 2 27 85 - 0 Fax. 07 11 / 2 27 85 - 999		<b>Projektsteuerung</b> Drees & Sommer Infra Consult & Management GmbH Lautenschlagerstraße 2 70173 Stuttgart Tel. 07 11 / 22 29 33 - 10 Fax. 07 11 / 22 29 33 - 80		<b>Planner - bearbeitet im Auftrag der</b> DBProjektBau GmbH DE-Consult Jägerstraße 40 70174 Stuttgart Tel. 0711 / 229 18 - 0 Fax 0711 / 229 18 - 99		<b>Aufgestellt:</b> Leonhardt, André und Partner Beratende Ingenieure VBI GmbH Lenzstraße 16 70192 Stuttgart Tel. 0711/250 6-0 Fax 0711/250 6-205 Leonhardt, André und Partner Stuttgart, 30.09.2003	

<h3>Bauwerksplan</h3> Stbw nördl. Auffahrt Plo - Mü, östl. B313 NBS km 24.6+24,911 Ansicht		Datum	Name																																
		Gezeichnet	08/03	D. Göppert																															
		Bearbeiter	08/03	J. Andelfinger																															
"Urheberschutz" - Alle Rechte bei der DBProjektBau GmbH		Maßstab <h1>1:500</h1>																																	
<b>Änderungsvermerke</b> <table border="1"> <thead> <tr> <th>Index</th> <th>Änderungen</th> <th>Datum</th> <th>Name</th> </tr> </thead> <tbody> <tr><td> </td><td> </td><td> </td><td> </td></tr> <tr><td> </td><td> </td><td> </td><td> </td></tr> <tr><td> </td><td> </td><td> </td><td> </td></tr> <tr><td> </td><td> </td><td> </td><td> </td></tr> <tr><td> </td><td> </td><td> </td><td> </td></tr> <tr><td> </td><td> </td><td> </td><td> </td></tr> <tr><td> </td><td> </td><td> </td><td> </td></tr> </tbody> </table>		Index	Änderungen	Datum	Name																													Freigabe DB ProjektBau GmbH gez. Marquart Datum: 01.10.2003	
Index	Änderungen	Datum	Name																																
<b>Genehmigungsvermerk - Eisenbahn-Bundesamt</b> <table border="1"> <thead> <tr> <th>Datum</th> <th>Genehmigungsvermerk</th> <th>Name</th> <th>Unterschrift</th> </tr> </thead> <tbody> <tr> <td> </td> <td>16-57</td> <td> </td> <td> </td> </tr> </tbody> </table>		Datum	Genehmigungsvermerk	Name	Unterschrift		16-57			Ersatz für Plan-Nr. <input type="text"/> <input type="text"/> Ersetzt durch <input type="text"/> <input type="text"/> Plan-Nr. <input type="text"/> <input type="text"/>																									
Datum	Genehmigungsvermerk	Name	Unterschrift																																
	16-57																																		
		Anlage Planfeststellungsunterlagen Anlage <b>7.36</b> Blatt <b>3</b> von <b>3</b>																																	

# Anlage 7.37

- nicht belegt -

Planfestgestellt gemäß § 10 AEG  
durch Beschluss


vom **30. April 2008**

Az.: **59160 PAR-5521-PA1.4**

# Umgestaltung des Bahnknotens Stuttgart

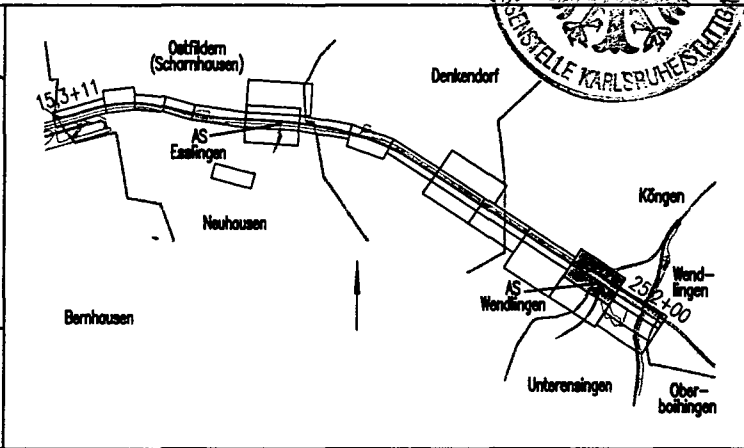
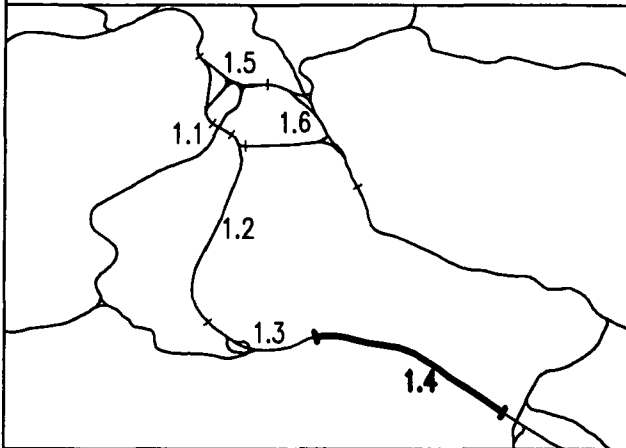
Ausbau- und Neubaustrecke Stuttgart - Augsburg  
Bereich Stuttgart-Wendlingen

Eisenbahn-Bundesamt  
Abt. Karlsruhe/Stuttgart



Planfeststellungsabschnitt 1.4 Filderbereich bis Wendlingen

Bauabschnitt km 15,3+11 - km 25,2+00



Geographische Codierung

1.4	0	1	0	0
PFA	Bauabschnitt	Blattschnitt		

Blattschnittcodierung

4	8	1	3	I	S				
Streckennummer				Bezirk					

Organisatorische Codierung

P	I	b	I	I	K	C	1	0
Phase	Planzeichen			Gewerk	Ebene	Planinhalt	Index	

Auftraggeber

DB ProjektBau GmbH  
Wolframstraße 20  
70191 Stuttgart  
Tel. 07 11 / 2 27 85 - 0  
Fax. 07 11 / 2 27 85 - 999

Projektsteuerung

Drees & Sommer  
Infra Consult & Management GmbH  
Lautenschlagerstraße 2  
70173 Stuttgart  
Tel. 07 11 / 22 29 33 - 10  
Fax. 07 11 / 22 29 33 - 90

Planer - bearbeitet im Auftrag der  
DB ProjektBau GmbH

DE-Consult  
Jägerstraße 40  
70174 Stuttgart  
Tel. 0711 / 229 18 - 0  
Fax 0711 / 229 18 - 99

Aufgestellt:



gez. Glaser  
Stuttgart, 30.09.2003

## Bauwerksplan

AS Wendlingen

SÜ Auffahrt Nü - Ka über Abfahrt Ka - Plo  
km 0+522 (NBS km 24,5)

Datum Name

Gezeichnet 07/03 MSA

Bearbeiter 07/03 OFR

Maßstab

**1:200/100**

"Urheberschutz" - Alle Rechte bei der DB ProjektBau GmbH

Änderungsvermerke

Index	Änderungen	Datum	Name

Freigabe DB ProjektBau GmbH

gez. Marquart

Datum: 01.10.2003

Ersatz für Plan-Nr. 

--	--

 Phase 

--	--

 Index 

--	--

  
Ersetzt durch 

--	--

 Plan-Nr. 

--	--

Genehmigungsvermerk - Eisenbahn-Bundesamt

Datum	Genehmigungsvermerk	Name	Unterschrift
	16-52		

Anlage Planfeststellungsunterlagen

Anlage **7.38**

Blatt **1** von **1**



Planfestgestellt gemäß § 10 AEG durch Beschluss


vom **30. April 2008**

# Umgestaltung des Bahnknotens Stuttgart

Ausbau- und Neubaustrecke Stuttgart – Augsburg  
Bereich Stuttgart–Wendlingen

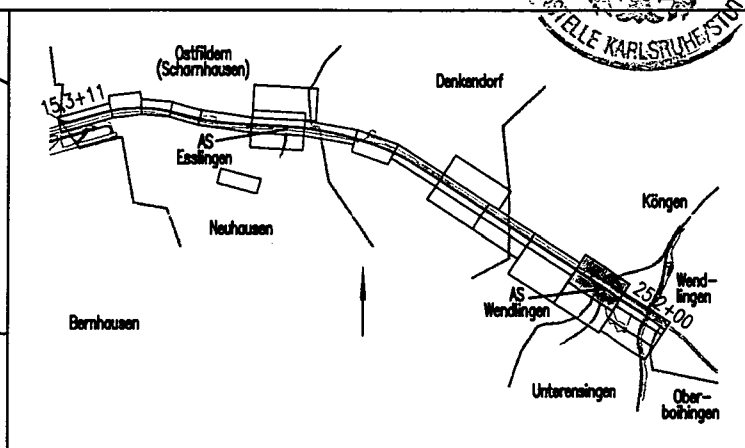
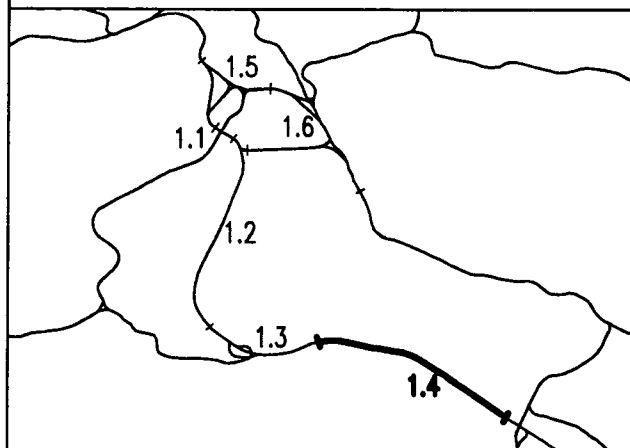
AZ: ~~59160 PAP-PS21-PFA1.1~~

Eisenbahn-Bundesamt  
Ast. Karlsruhe-Stuttgart



## Planfeststellungsabschnitt 1.4 Filderbereich bis Wendlingen

Bauabschnitt km 15,3+11 – km 25,2+00



**Geographische Codierung**

1.4	0	1	0	0
PFA	Bauabschnitt	Blattschnitt		

**Blattschnittcodierung**

4	8	1	3	I	R				
Streckennummer				Bezirk					

**Organisatorische Codierung**

P	I	b	I	I	K	D	1	0
Phase	Planzeichen			Gewerk	Ebene	Planinhalt	Index	

**Auftraggeber**

DB ProjektBau GmbH  
Wolframstraße 20  
70191 Stuttgart  
Tel. 07 11 / 2 27 85 - 0  
Fax. 07 11 / 2 27 85 - 999

**Projektsteuerung**

Drees & Sommer  
Infra Consult & Management GmbH  
Lautenschlagerstraße 2  
70173 Stuttgart  
Tel. 07 11 / 22 29 33 - 10  
Fax. 07 11 / 22 29 33 - 90

Planer – bearbeitet im Auftrag der  
DB ProjektBau GmbH

DE-Consult  
Jägerstraße 40  
70174 Stuttgart  
Tel. 0711 / 229 18 - 0  
Fax 0711 / 229 18 - 99

Aufgestellt:



gez. Glaser  
Stuttgart, 30.09.2003

## Bauwerksplan

AS Wendlingen

Stützwand Auffahrt Nürtingen – München  
km 0+522 Lageplan (NBS km 24,6)

	Datum	Name
Gezeichnet	07/03	MSA
Bearbeiter	07/03	OFR

Maßstab  
**1:200**

"Urheberschutz" – Alle Rechte bei der DB ProjektBau GmbH

**Änderungsvermerke**

Index	Änderungen	Datum	Name

Freigabe DB ProjektBau GmbH

gez. Marquart

Datum: 01.10.2003

Ersatz für Plan-Nr.    
Ersetzt durch Phase  Index   
Plan-Nr.

**Genehmigungsvermerk – Eisenbahn-Bundesamt**

Datum	Genehmigungsvermerk	Name	Unterschrift
	16-53		

Anlage Planfeststellungsunterlagen

Anlage **7.39**

Blatt **1** von **3**


Planfestgestellt gemäß § 13 Abs. 1 S. 1 AEG  
durch Beschluss  
30. April 2002

# Umgestaltung des Bahnknotens Stuttgart

Ausbau- und Neubaustrecke Stuttgart - Augsburg  
Bereich Stuttgart-Wendlingen

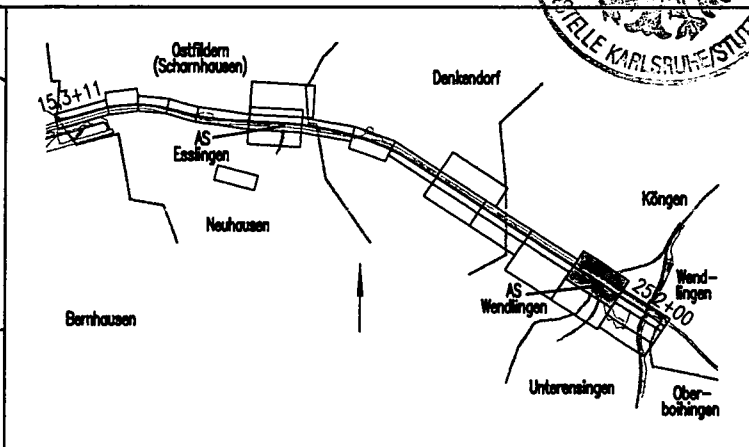
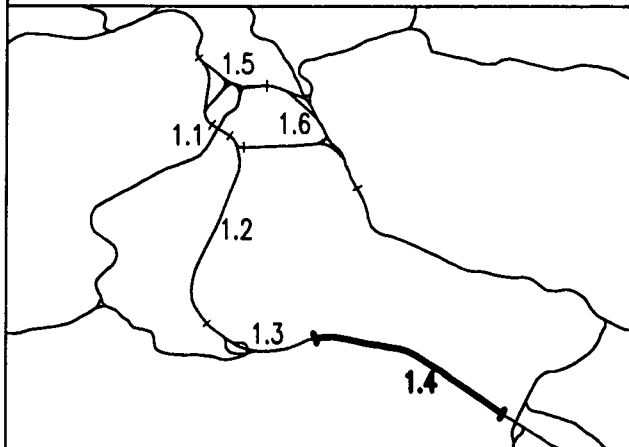
vom \_\_\_\_\_  
Az.: 59160 PAF-P 551-P FA1.4

Eisenbahn-Bundesamt  
Abt. Karlsruhe/Stuttgart



## Planfeststellungsabschnitt 1.4 Filderbereich bis Wendlingen

Bauabschnitt km 15,3+11 - km 25,2+00



Geographische Codierung		Blattschnittcodierung		Organisatorische Codierung						
1.4	0 1 0 0	4 8 1 3	I R	P	I b I	I Q E 1	0			
PFA	Bauabschnitt	Blattschnitt	Streckennummer	Bezirk	Phase	Planzeichen	Gewerk	Ebene	Planinhalt	Index
Auftraggeber			Projektsteuerung		Planer - bearbeitet im Auftrag der DB ProjektBau GmbH					
DB ProjektBau GmbH Wolframstraße 20 70191 Stuttgart Tel. 07 11 / 2 27 85 - 0 Fax. 07 11 / 2 27 85 - 999			Drees & Sommer Infra Consult & Management GmbH Lautenschlagerstraße 2 70173 Stuttgart Tel. 07 11 / 22 29 33 - 10 Fax. 07 11 / 22 29 33 - 90		DE-Consult Jägerstraße 40 70174 Stuttgart Tel. 0711 / 229 18 - 0 Fax 0711 / 229 18 - 99					
					Aufgestellt: <b>DE-Consult</b> gez. Glaser Stuttgart, 30.09.2003					

<h3>Bauwerksplan</h3> <h4>AS Wendlingen</h4> <h4>Stützwand Auffahrt Nürtingen - München</h4> <h4>Querschnitte A-A, B-B</h4>				Datum	Name																																				
				Gezeichnet	07/03	MSA																																			
				Bearbeiter	07/03	OFR																																			
*Urheberschutz* - Alle Rechte bei der DB ProjektBau GmbH				Maßstab <h1>1:100</h1>																																					
Änderungsvermerke				Freigabe DB ProjektBau GmbH gez. Marquart Datum: 01.10.2003																																					
<table border="1"> <thead> <tr> <th>Index</th> <th>Änderungen</th> <th>Datum</th> <th>Name</th> </tr> </thead> <tbody> <tr><td> </td><td> </td><td> </td><td> </td></tr> <tr><td> </td><td> </td><td> </td><td> </td></tr> <tr><td> </td><td> </td><td> </td><td> </td></tr> <tr><td> </td><td> </td><td> </td><td> </td></tr> <tr><td> </td><td> </td><td> </td><td> </td></tr> <tr><td> </td><td> </td><td> </td><td> </td></tr> <tr><td> </td><td> </td><td> </td><td> </td></tr> <tr><td> </td><td> </td><td> </td><td> </td></tr> </tbody> </table>				Index	Änderungen	Datum	Name																																	Ersatz für Plan-Nr. <input type="text"/> <input type="text"/> Ersetzt durch <input type="text"/> <input type="text"/> Plan-Nr. <input type="text"/> <input type="text"/>	
Index	Änderungen	Datum	Name																																						
Genehmigungsvermerk - Eisenbahn-Bundesamt				Anlage Planfeststellungsunterlagen <h2>Anlage 7.39</h2> Blatt 2 von 3																																					
<table border="1"> <thead> <tr> <th>Datum</th> <th>Genehmigungsvermerk</th> <th>Name</th> <th>Unterschrift</th> </tr> </thead> <tbody> <tr> <td> </td> <td> </td> <td> </td> <td> </td> </tr> <tr> <td> </td> <td>16-54</td> <td> </td> <td> </td> </tr> </tbody> </table>				Datum	Genehmigungsvermerk	Name	Unterschrift						16-54																												
Datum	Genehmigungsvermerk	Name	Unterschrift																																						
	16-54																																								




# Umgestaltung des Bahnknotens Stuttgart

Ausbau- und Neubaustrecke Stuttgart – Augsburg  
Bereich Stuttgart–Wendlingen

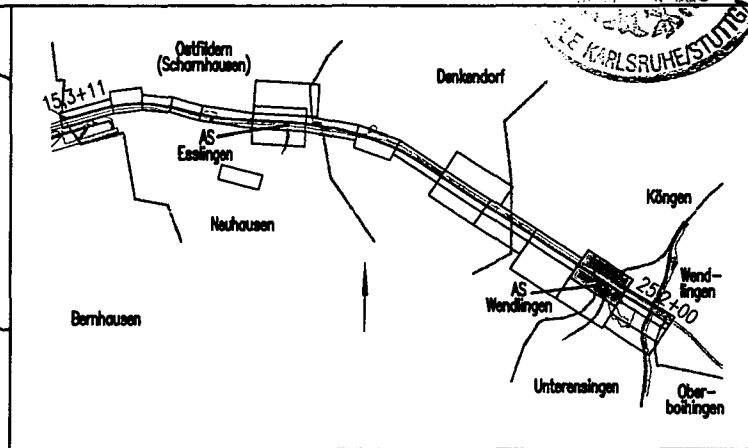
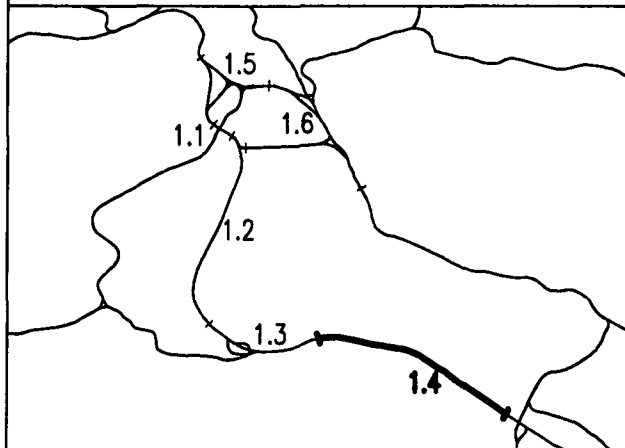
AZ: 59160 PAP-PSZ1-FAT.4

Eisenbahn-Bundesamt  
Abt. Fachverfahren Stuttgart



## Planfeststellungsabschnitt 1.4 Filderbereich bis Wendlingen

Bauabschnitt km 15,3+11 – km 25,2+00



**Geographische Codierung**

1.4	0	1	0	0
-----	---	---	---	---

PFA Bauabschnitt Blattschnitt

**Blattschnittcodierung**

4	8	1	3	I	R				
---	---	---	---	---	---	--	--	--	--

Streckennummer Bezirk

**Organisatorische Codierung**

P	I	b	I	I	A	Z	1	0
---	---	---	---	---	---	---	---	---

Phase Planzeichen Gewerk Ebene Planinhalt Index

**Auftraggeber**

DB ProjektBau GmbH  
Wolframstraße 20  
70191 Stuttgart  
Tel. 07 11 / 2 27 85 - 0  
Fax. 07 11 / 2 27 85 - 999

**Projektsteuerung**

Drees & Sommer  
Infra Consult & Management GmbH  
Lautenschlagerstraße 2  
70173 Stuttgart  
Tel. 07 11 / 22 29 33 - 10  
Fax. 07 11 / 22 29 33 - 90

Planer – bearbeitet im Auftrag der  
DB ProjektBau GmbH

DE-Consult  
Jägerstraße 40  
70174 Stuttgart  
Tel. 0711 / 229 18 - 0  
Fax 0711 / 229 18 - 99

Aufgestellt:



gez. Glaser  
Stuttgart, 30.09.2003

<h2 style="margin: 0;">Bauwerksplan</h2> <h3 style="margin: 0;">AS Wendlingen</h3> <h3 style="margin: 0;">Stützwand Auffahrt Nürtingen – München</h3> <h3 style="margin: 0;">Ansicht</h3>		Datum	Name																																
		Gezeichnet	07/03	MSA																															
		Bearbeiter	07/03	OFR																															
<p>„Urheberschutz“ – Alle Rechte bei der DB ProjektBau GmbH</p>		<p>Maßstab</p> <h1 style="margin: 0;">1:200</h1>																																	
		<p>Freigabe DB ProjektBau GmbH gez. Marquart Datum: 01.10.2003</p> <p>Ersatz für Plan-Nr. <span style="border: 1px solid black; padding: 2px;">  </span> <span style="border: 1px solid black; padding: 2px;">  </span>              Ersetzt durch <span style="border: 1px solid black; padding: 2px;">  </span> <span style="border: 1px solid black; padding: 2px;">  </span>              Plan-Nr. <span style="border: 1px solid black; padding: 2px;">  </span> <span style="border: 1px solid black; padding: 2px;">  </span></p>																																	
<p>Änderungsvermerke</p> <table border="1" style="width: 100%; border-collapse: collapse;"> <thead> <tr> <th style="width: 5%;">Index</th> <th style="width: 45%;">Änderungen</th> <th style="width: 20%;">Datum</th> <th style="width: 30%;">Name</th> </tr> </thead> <tbody> <tr><td> </td><td> </td><td> </td><td> </td></tr> <tr><td> </td><td> </td><td> </td><td> </td></tr> <tr><td> </td><td> </td><td> </td><td> </td></tr> <tr><td> </td><td> </td><td> </td><td> </td></tr> <tr><td> </td><td> </td><td> </td><td> </td></tr> <tr><td> </td><td> </td><td> </td><td> </td></tr> <tr><td> </td><td> </td><td> </td><td> </td></tr> </tbody> </table>				Index	Änderungen	Datum	Name																												
Index	Änderungen	Datum	Name																																
<p>Genehmigungsvermerk – Eisenbahn-Bundesamt</p> <table border="1" style="width: 100%; border-collapse: collapse;"> <thead> <tr> <th style="width: 15%;">Datum</th> <th style="width: 35%;">Genehmigungsvermerk</th> <th style="width: 15%;">Name</th> <th style="width: 35%;">Unterschrift</th> </tr> </thead> <tbody> <tr> <td> </td> <td style="text-align: center; vertical-align: middle;">16-55</td> <td> </td> <td> </td> </tr> </tbody> </table>				Datum	Genehmigungsvermerk	Name	Unterschrift		16-55																										
Datum	Genehmigungsvermerk	Name	Unterschrift																																
	16-55																																		
<p>Anlage Planfeststellungsunterlagen</p> <h2 style="margin: 0;">Anlage 7.39</h2> <h2 style="margin: 0;">Blatt 3 von 3</h2>																																			

# Umgestaltung des Bahnknotens Stuttgart


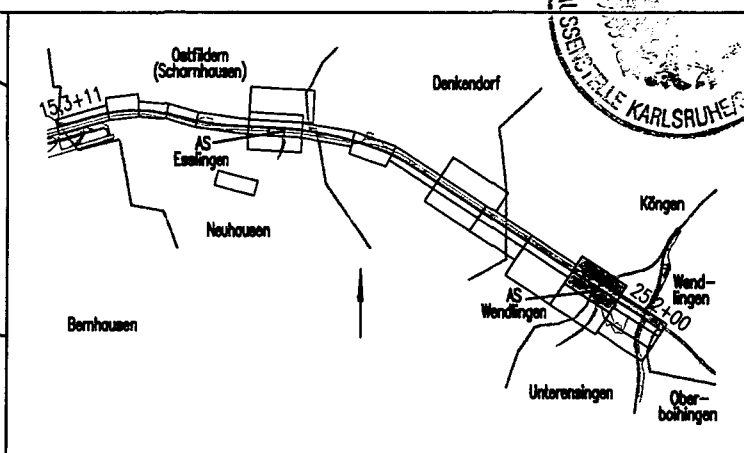
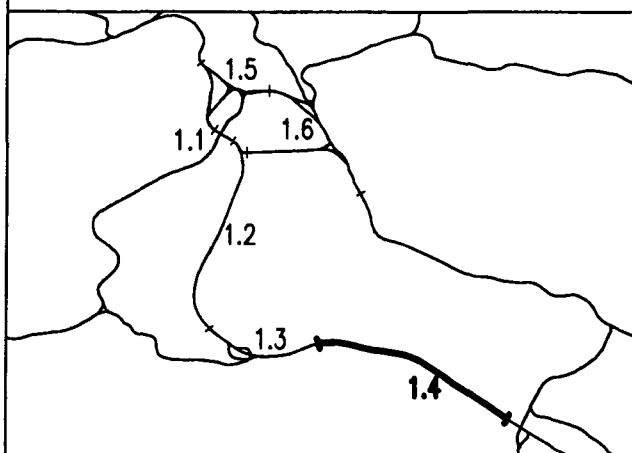
Ausbau- und Neubaustrecke Stuttgart - Augsburg  
Bereich Stuttgart-Wendlingen

Vom: \_\_\_\_\_  
Az.: ~~59160 PAP-P05-FA1.4~~

Flächliche Dimensionierung  
Art. Kernverkehrsleistung

## Planfeststellungsabschnitt 1.4 Filderbereich bis Wendlingen

Bauabschnitt km 15,3+11 - km 25,2+00



**Geographische Codierung**

1.4	0	1	0	0
PFA	Bauabschnitt	Blattschnitt		

**Blattschnittcodierung**

4	8	1	3	I	R		
Streckenummer				Bezirk			

**Organisatorische Codierung**

P	I	b	I	I	K	E	1	0
Phase	Planzeichen			Gewerk	Ebene	Planinhalt	Index	

**Auftraggeber**

DB ProjektBau GmbH  
Wolframstraße 20  
70191 Stuttgart  
Tel. 07 11 / 2 27 85 - 0  
Fax. 07 11 / 2 27 85 - 999

**Projektsteuerung**

Drees & Sommer  
Infra Consult & Management GmbH  
Lautenschlagerstraße 2  
70173 Stuttgart  
Tel. 07 11 / 22 29 33 - 10  
Fax. 07 11 / 22 29 33 - 90

**Planer - bearbeitet im Auftrag der**  
DB ProjektBau GmbH

DE-Consult  
Jägerstraße 40  
70174 Stuttgart  
Tel. 0711 / 229 18 - 0  
Fax 0711 / 229 18 - 99

**Aufgestellt:**



gez. Glaser  
Stuttgart, 30.09.2003

<h2 style="margin: 0;">Bauwerksplan</h2> <h3 style="margin: 0;">AS Wendlingen</h3> <h3 style="margin: 0;">Stützwand Auffahrt Nürtingen - Karlsruhe</h3> <p style="margin: 0;">km 0+522 Lageplan (NBS km 24,5)</p>	<table border="1" style="width: 100%; border-collapse: collapse;"> <tr> <th style="width: 15%;">Datum</th> <th style="width: 85%;">Name</th> </tr> <tr> <td>07/03</td> <td>MSA</td> </tr> <tr> <td>07/03</td> <td>OFR</td> </tr> </table>	Datum	Name	07/03	MSA	07/03	OFR																										
Datum	Name																																
07/03	MSA																																
07/03	OFR																																
<p>"Urheberschutz" - Alle Rechte bei der DB ProjektBau GmbH</p>	<p><b>Maßstab</b></p> <h1 style="margin: 0;">1:200</h1>																																
<p><b>Änderungsvermerke</b></p> <table border="1" style="width: 100%; border-collapse: collapse;"> <thead> <tr> <th style="width: 10%;">Index</th> <th style="width: 40%;">Änderungen</th> <th style="width: 20%;">Datum</th> <th style="width: 30%;">Name</th> </tr> </thead> <tbody> <tr><td> </td><td> </td><td> </td><td> </td></tr> <tr><td> </td><td> </td><td> </td><td> </td></tr> <tr><td> </td><td> </td><td> </td><td> </td></tr> <tr><td> </td><td> </td><td> </td><td> </td></tr> <tr><td> </td><td> </td><td> </td><td> </td></tr> <tr><td> </td><td> </td><td> </td><td> </td></tr> <tr><td> </td><td> </td><td> </td><td> </td></tr> </tbody> </table>	Index	Änderungen	Datum	Name																													<p>Freigabe DB ProjektBau GmbH gez. Marquart Datum: 01.10.2003</p> <p>Ersatz für Plan-Nr. <span style="border: 1px solid black; padding: 2px;"> </span> Phase <span style="border: 1px solid black; padding: 2px;"> </span> Index <span style="border: 1px solid black; padding: 2px;"> </span> Ersetzt durch Plan-Nr. <span style="border: 1px solid black; padding: 2px;"> </span> <span style="border: 1px solid black; padding: 2px;"> </span> <span style="border: 1px solid black; padding: 2px;"> </span></p>
Index	Änderungen	Datum	Name																														
<p><b>Genehmigungsvermerk - Eisenbahn-Bundesamt</b></p> <table border="1" style="width: 100%; border-collapse: collapse;"> <thead> <tr> <th style="width: 15%;">Datum</th> <th style="width: 35%;">Genehmigungsvermerk</th> <th style="width: 20%;">Name</th> <th style="width: 30%;">Unterschrift</th> </tr> </thead> <tbody> <tr> <td> </td> <td> </td> <td> </td> <td> </td> </tr> <tr> <td> </td> <td style="text-align: center; font-size: 1.5em;">16-56</td> <td> </td> <td> </td> </tr> </tbody> </table>	Datum	Genehmigungsvermerk	Name	Unterschrift						16-56			<p>Anlage Planfeststellungsunterlagen</p> <h2 style="margin: 0;">Anlage 7.40</h2> <p style="margin: 0;">Blatt 1 von 3</p>																				
Datum	Genehmigungsvermerk	Name	Unterschrift																														
	16-56																																

Planfestgestellt gemäß § 48 AEG durch Beschluss

vom 30. April 2008

Az.: 59100 PAF-PSZ1-PA1:4


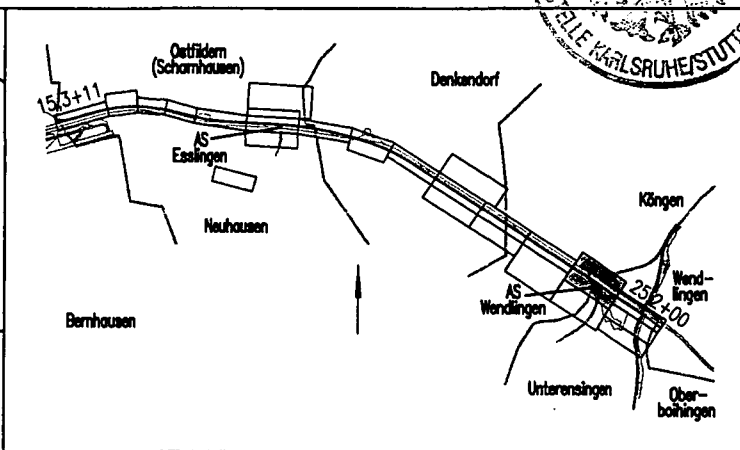
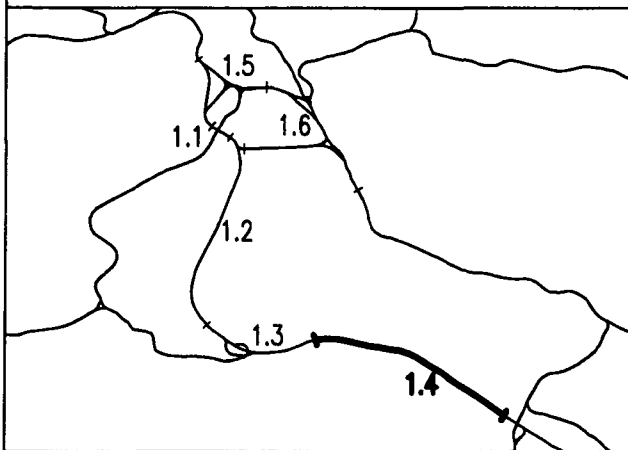
Eisenbahn-Bau- und Betriebs-Anlagen Stuttgart

# Umgestaltung des Bahnknotens Stuttgart

Ausbau- und Neubaustrecke Stuttgart - Augsburg  
Bereich Stuttgart-Wendlingen

## Planfeststellungsabschnitt 1.4 Filderbereich bis Wendlingen

Bauabschnitt km 15,3+11 - km 25,2+00



**Geographische Codierung**

1.4	0	1	0	0
PFA	Bauabschnitt	Blattschnitt		

**Blattschnittcodierung**

4	8	1	3	I	R		
Streckennummer				Bezirk			

**Organisatorische Codierung**

P	I	b	I	I	Q	F	1	0
Phase	Planzeichen			Gewerk	Ebene	Planinhalt	Index	

**Auftraggeber**

DB ProjektBau GmbH  
Wolframstraße 20  
70191 Stuttgart  
Tel. 07 11 / 2 27 85 - 0  
Fax. 07 11 / 2 27 85 - 999

**Projektsteuerung**

Drees & Sommer  
Infra Consult & Management GmbH  
Lautenschlagerstraße 2  
70173 Stuttgart  
Tel. 07 11 / 22 29 33 - 10  
Fax. 07 11 / 22 29 33 - 90

**Planer - bearbeitet im Auftrag der**  
DB ProjektBau GmbH

DE-Consult  
Jägerstraße 40  
70174 Stuttgart  
Tel. 0711 / 229 18 - 0  
Fax 0711 / 229 18 - 99

**Aufgestellt:**



gez. Glaser  
Stuttgart, 30.09.2003

<h2 style="margin: 0;">Bauwerksplan</h2> <h3 style="margin: 0;">AS Wendlingen</h3> <h3 style="margin: 0;">Stützwand Auffahrt Nürtingen - Karlsruhe</h3> <h3 style="margin: 0;">Querschnitte A-A, B-B</h3>		Datum	Name																																
		Gezeichnet	07/03	MSA																															
		Bearbeiter	07/03	OFR																															
<p>*Urheberschutz* - Alle Rechte bei der DB ProjektBau GmbH</p>		Maßstab																																	
		1:100																																	
<p><b>Änderungsvermerke</b></p> <table border="1" style="width: 100%; border-collapse: collapse;"> <thead> <tr> <th style="width: 10%;">Index</th> <th style="width: 40%;">Änderungen</th> <th style="width: 20%;">Datum</th> <th style="width: 30%;">Name</th> </tr> </thead> <tbody> <tr><td> </td><td> </td><td> </td><td> </td></tr> <tr><td> </td><td> </td><td> </td><td> </td></tr> <tr><td> </td><td> </td><td> </td><td> </td></tr> <tr><td> </td><td> </td><td> </td><td> </td></tr> <tr><td> </td><td> </td><td> </td><td> </td></tr> <tr><td> </td><td> </td><td> </td><td> </td></tr> <tr><td> </td><td> </td><td> </td><td> </td></tr> </tbody> </table>		Index	Änderungen	Datum	Name																													<p>Freigabe DB ProjektBau GmbH gez. Marquart Datum: 01.10.2003</p> <p>Ersatz für Plan-Nr. <span style="border: 1px solid black; padding: 2px;"> </span> <span style="border: 1px solid black; padding: 2px;"> </span> Phase Index</p> <p>Ersetzt durch Plan-Nr. <span style="border: 1px solid black; padding: 2px;"> </span> <span style="border: 1px solid black; padding: 2px;"> </span></p>	
Index	Änderungen	Datum	Name																																
<p><b>Genehmigungsvermerk - Eisenbahn-Bundesamt</b></p> <table border="1" style="width: 100%; border-collapse: collapse;"> <thead> <tr> <th style="width: 15%;">Datum</th> <th style="width: 35%;">Genehmigungsvermerk</th> <th style="width: 15%;">Name</th> <th style="width: 35%;">Unterschrift</th> </tr> </thead> <tbody> <tr> <td> </td> <td> </td> <td> </td> <td> </td> </tr> <tr> <td> </td> <td style="text-align: center; font-size: 24px;">AG-57</td> <td> </td> <td> </td> </tr> </tbody> </table>		Datum	Genehmigungsvermerk	Name	Unterschrift						AG-57			<p>Anlage Planfeststellungsunterlagen</p> <h2 style="margin: 0;">Anlage 7.40</h2> <h2 style="margin: 0;">Blatt 2 von 3</h2>																					
Datum	Genehmigungsvermerk	Name	Unterschrift																																
	AG-57																																		


# Umgestaltung des Bahnknotens Stuttgart

Ausbau- und Neubaustrecke Stuttgart – Augsburg

Bereich Stuttgart–Wendlingen

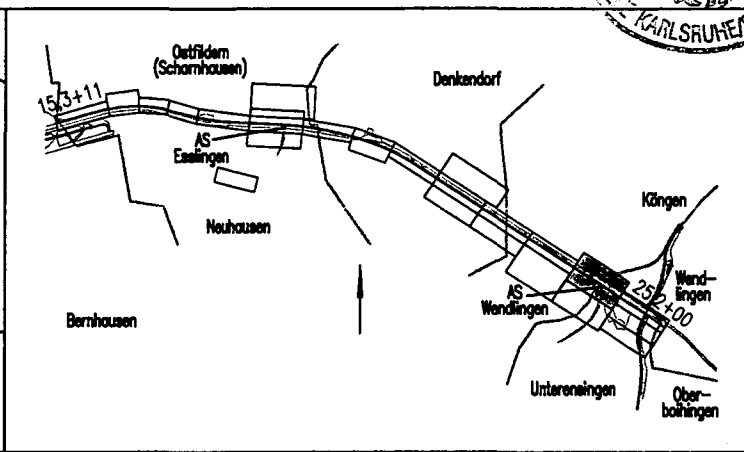
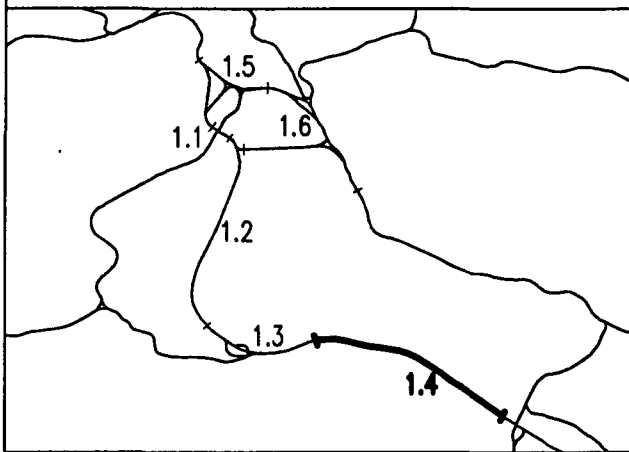
Az.: **59100 PAP-PS21-PFA1**

Eisenbahn-Bundesamt  
Abt. Karlsruhe-Stuttgart



## Planfeststellungsabschnitt 1.4 Filderbereich bis Wendlingen

Bauabschnitt km 15,3+11 – km 25,2+00



Geographische Codierung

1.4 | 0 | 1 | 0 | 0

PFA Bauabschnitt Blattschnitt

Blattschnittcodierung

4 | 8 | 1 | 3 | I | R

Streckenummer Bezirk

Organisatorische Codierung

P | I | b | I | I | A | A | 1 | 0

Phase Planzeichen Gewerk Ebene Planinhalt Index

Auftraggeber

DB ProjektBau GmbH  
Wolftramstraße 20  
70191 Stuttgart  
Tel. 07 11 / 2 27 85 - 0  
Fax. 07 11 / 2 27 85 - 999

Projektsteuerung

Drees & Sommer  
Infra Consult & Management GmbH  
Lautenschlagerstraße 2  
70173 Stuttgart  
Tel. 07 11 / 22 29 33 - 10  
Fax. 07 11 / 22 29 33 - 90

Planer – bearbeitet im Auftrag der  
DB ProjektBau GmbH

DE-Consult  
Jägerstraße 40  
70174 Stuttgart  
Tel. 0711 / 229 18 - 0  
Fax 0711 / 229 18 - 99

Aufgestellt:

**DE-Consult**

gez. Glaser

Stuttgart, 30.09.2003

## Bauwerksplan

AS Wendlingen

Stützwand Auffahrt Nürtingen – Karlsruhe

Ansicht

	Datum	Name
Gezeichnet	07/03	MSA
Bearbeiter	07/03	OFR

Maßstab

**1:200**

"Urheberschutz" – Alle Rechte bei der DB ProjektBau GmbH

Änderungsvermerke

Index	Änderungen	Datum	Name

Freigabe DB ProjektBau GmbH

gez. Marquart

Datum: 01.10.2003

Ersatz für Plan-Nr.

Phase Index

Ersetzt durch  
Plan-Nr.

Genehmigungsvermerk – Eisenbahn-Bundesamt

Datum	Genehmigungsvermerk	Name	Unterschrift
	16-58		

Anlage Planfeststellungsunterlagen

Anlage **7.40**

Blatt **3** von **3**