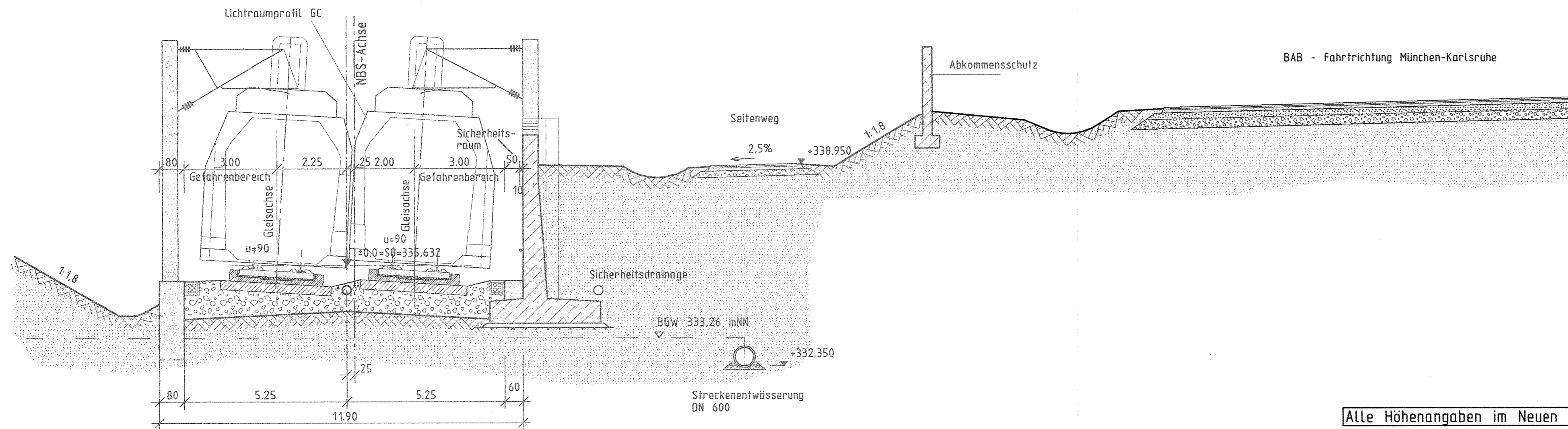


# Schnitt A-A km 19,1+25,000



Alle Höhenangaben im Neuen System

Mögliche Leitungen siehe Anlage 8


Grundwasserstände nachrichtlich  
lt. Schreiben IGI vom 29.10.1999  
siehe geolog., hydrolog., geotech. und  
wasserwirtschaftliche Stellungnahme  
Teil 2 : Geotechnik; s. Anl. 20.1, Anhang



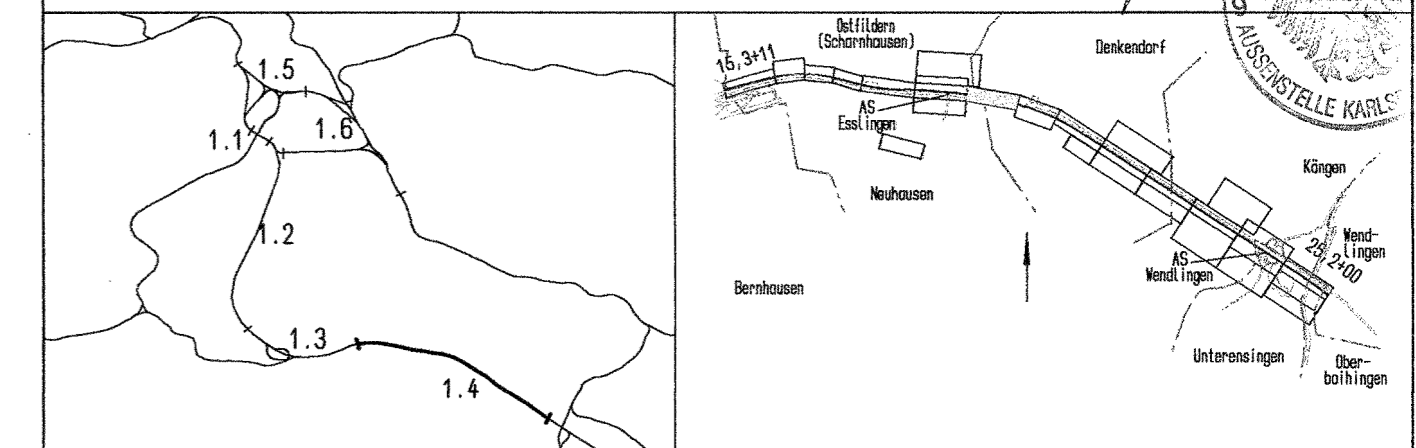
Umgestaltung des Bahnknotens Stuttgart  
Ausbau- und Neubaustrecke Stuttgart - Augsburg  
Bereich Stuttgart-Wendlingen

Planfestgestellt gemäß § 18  
durch Beschluss  
vom 30. April 2008

88180 PFA-P-221-PFA1.4  
Eisenbahn-Bundesamt  
Abt. Karlsruhe/Stuttgart



Planfeststellungsabschnitt 1.4 Filderbereich bis Wendlingen  
Baubereich km 15,3+11 - km 25,2+00



<b>Geographische Codierung</b> 14 05 00 PFA Bauabschnitt Blattschnitt	<b>Blattschnittcodierung</b> 4813 IIL Streckennummer Bezirk	<b>Organisatorische Codierung</b> P I b q I Q 4 1 0 Phase Planzeichen Gewerk Ebene Planinhalt Index
<b>Auftraggeber</b> DBProjektBau GmbH Walfraststraße 20 70191 Stuttgart Tel. 07 11 / 2 27 85 - 0 Fax. 07 11 / 2 27 85 - 999	<b>Projektsteuerung</b> Dress & Sommer Infra Consult & Management GmbH Lautenschlagerstraße 2 70173 Stuttgart Tel. 07 11 / 22 29 33 - 10 Fax. 07 11 / 22 29 33 - 90	<b>Planner - bearbeitet im Auftrag der</b> DBProjektBau GmbH DE-Consult Jägerstraße 40 70174 Stuttgart Tel. 0711 / 229 18 - 0 Fax. 0711 / 229 18 - 99
<b>Aufgestellt:</b> Leonhardt, André und Partner Beratende Ingenieure VbB GmbH Lanzstraße 16 7082 Stuttgart Tel. 0711 / 229 18 - 0 Fax. 0711 / 229 18 - 99		<b>gez. Seifried</b>
Stuttgart, 30.09.2003		

<b>Bauwerksplan</b> TR/Stbw westl. Tunnel Denkendorf km 18,9+90,000 bis 19,3+29,000 Schnitt A-A km 19,1+25,000		<b>Datum</b> 08/03	<b>Name</b> Wenger																							
		<b>Bearbeiter</b> 08/03	<b>Andelfinger</b>																							
"Urheberschutz" - Alle Rechte bei der DBProjektBau GmbH		<b>Maßstab</b> 1 : 100																								
<b>Änderungsvermerke</b>		Freigabe DBProjektBau GmbH																								
<table border="1"><thead><tr><th>Index</th><th>Änderungen</th><th>Datum</th><th>Name</th></tr></thead><tbody><tr><td> </td><td> </td><td> </td><td> </td></tr><tr><td> </td><td> </td><td> </td><td> </td></tr><tr><td> </td><td> </td><td> </td><td> </td></tr><tr><td> </td><td> </td><td> </td><td> </td></tr><tr><td> </td><td> </td><td> </td><td> </td></tr></tbody></table>	Index	Änderungen	Datum	Name																					gez. Marquart Datum: 01.10.2003	
Index	Änderungen	Datum	Name																							
Genehmigungsvermerk - Eisenbahn-Bundesamt		Ersatz für Plan-Nr. <input type="text"/> <input type="text"/>																								
<table border="1"><thead><tr><th>Datum</th><th>Genehmigungsvermerk</th><th>Name</th><th>Unterschrift</th></tr></thead><tbody><tr><td> </td><td> </td><td> </td><td> </td></tr><tr><td> </td><td> </td><td> </td><td> </td></tr></tbody></table>		Datum	Genehmigungsvermerk	Name	Unterschrift									Ersetzt durch Plan-Nr. <input type="text"/> <input type="text"/>												
Datum	Genehmigungsvermerk	Name	Unterschrift																							
		Anlage Planfeststellungsunterlagen																								
		Anlage 7.5																								
		Blatt 2 von 3																								