
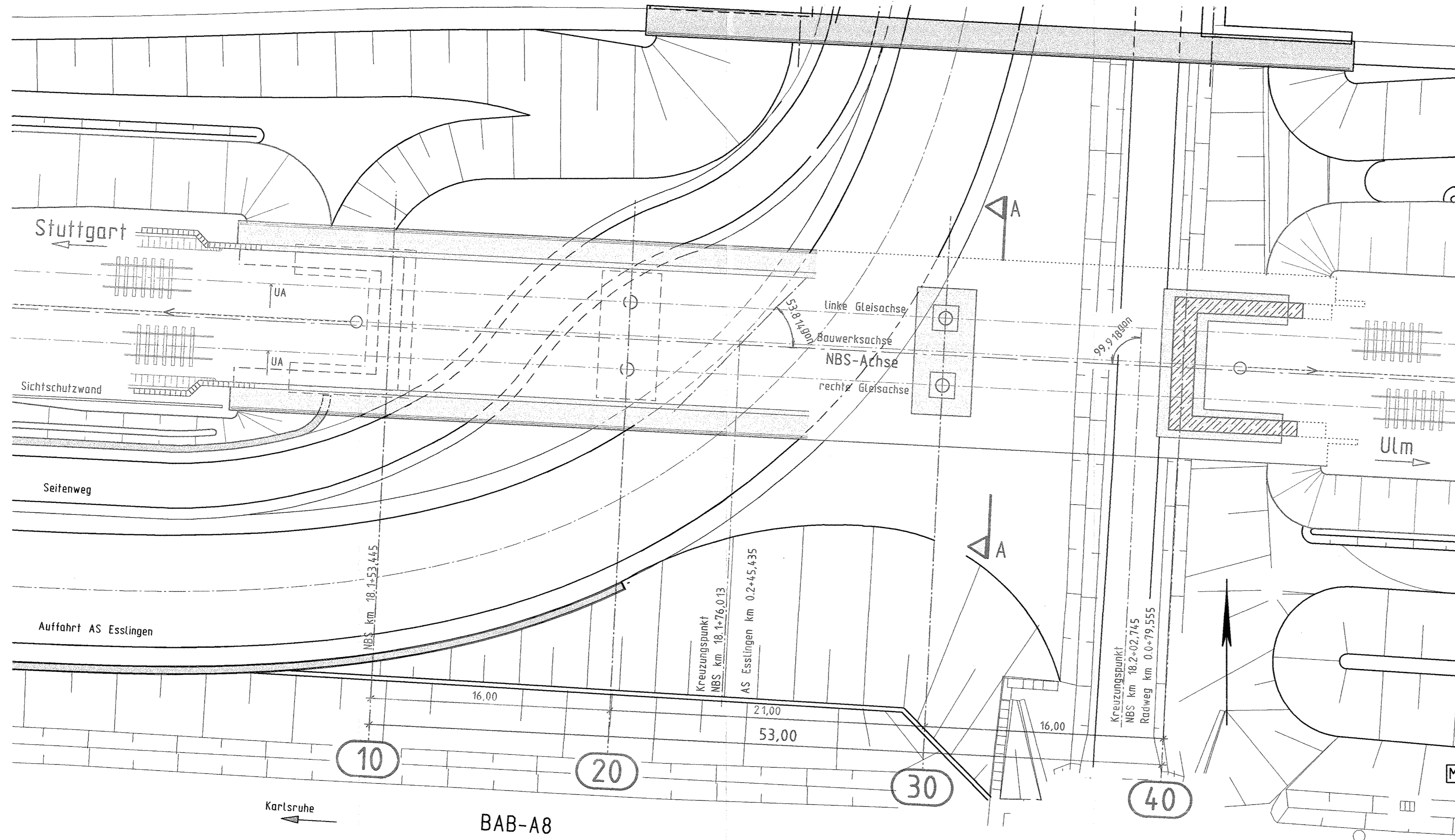


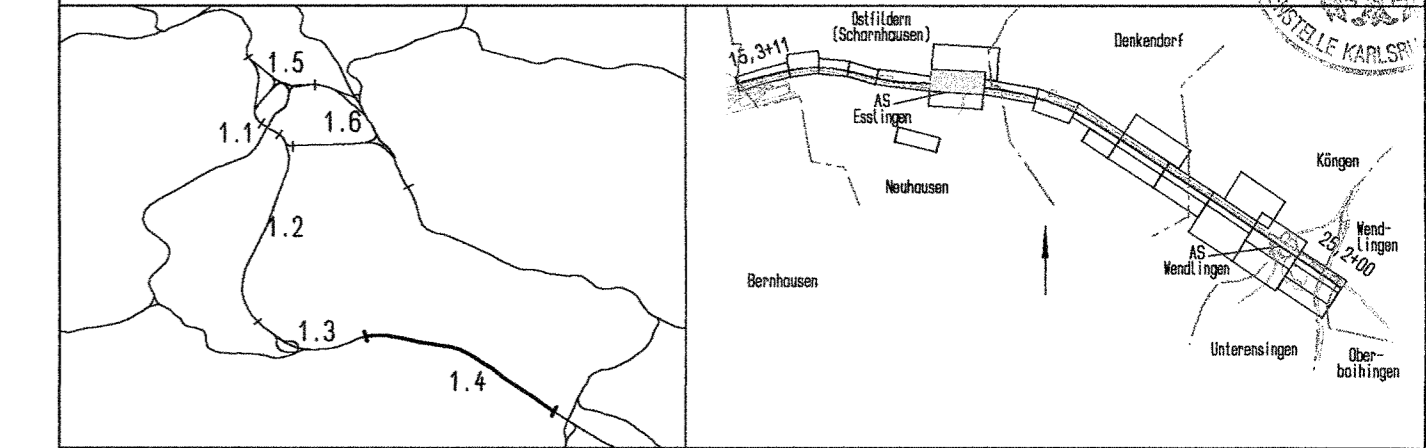
Ansicht

Ansicht



Planfestgestellt gemäß § 12 durch Beschluss vom **30. April 2008**  
 Az. 59160 PAP-PS21-PFA1.4  
 Eisenbahn-Bundesamt  
 Ast. Karlsruhe/Stuttgart

Planfeststellungsabschnitt 1.4 Filderbereich bis Wendlingen  
 Bauabschnitt km 15,3+11 - km 25,2+00



<b>Geographische Codierung</b> 14 03 00	<b>Blattschnittcodierung</b> 4813 IK	<b>Organisatorische Codierung</b> P 11 B L I K 2 1 0
<b>Auftraggeber</b> DBProjektBau GmbH Volframsstraße 20 70191 Stuttgart Tel. 07 11 / 2 27 85 - 0 Fax. 07 11 / 2 27 85 - 999	<b>Projektsteuerung</b> Dress & Sommer Infra Consult & Management GmbH Lautenschlagerstraße 2 70173 Stuttgart Tel. 07 11 / 22 29 33 - 10 Fax. 07 11 / 22 29 33 - 80	<b>Planner - bearbeitet im Auftrag der DBProjektBau GmbH</b> Aufgestellt: DE-Consult Jägerstraße 40 70174 Stuttgart Tel. 0711 / 229 18 - 0 Fax 0711 / 229 18 - 99 Leonhardt, Andä und Partner Beratende Ingenieure VBI GmbH Lorenzstraße 16 70172 Stuttgart Tel. 0714 250 6-0 Fax 0714 250 6-265 Leonhardt, Andä und Partner Stuttgart, 30.09.2003

<b>Bauwerksplan</b>		Datum	Name
EU Auffahrt AS Esslingen und Radweg km 18.1+53,4 bis 18,2+06,4 Lageplan		08/03	Schmidt
		Bearbeiter	08/03 Andelfinger
		Maßstab	1 : 200
"Urheberschutz" - Alle Rechte bei der DBProjektBau GmbH			
<b>Änderungsvermerke</b>		Freigabe DBProjektBau GmbH	
Index	Änderungen	Datum	Name
		gez. Marquart Datum: 01.10.2003	
		Ersatz für Plan-Nr. <input type="checkbox"/> <input type="checkbox"/> Ersetzt durch <input type="checkbox"/> <input type="checkbox"/> Plan-Nr.	
		Anlage Planfeststellungsunterlagen	
<b>Genehmigungsvermerk - Eisenbahn-Bundesamt</b>		15-07	
Datum	Genehmigungsvermerk	Name	Unterschrift
		Anlage 7.3 Blatt 1 von 3	