

Stuttgart

21

Planfeststellungs- unterlagen

Umgestaltung des Bahnknotens
Stuttgart

Ausbau- und Neubaustrecke
Stuttgart – Augsburg
Bereich Stuttgart – Wendlingen
mit Flughafenanbindung

Abschnitt 1.4

Filderbereich bis Wendlingen

Bau-km 15.3+11.0 bis 25.2+00.0

Anlagen

7.1 bis 7.15

Bände: 12
Band: 4

DB ProjektBau GmbH
Deutsche Bahn Gruppe
im Auftrag der



Planfeststellungsunterlagen

Umgestaltung des Bahnknotens Stuttgart

Ausbau- und Neubaustrecke Stuttgart - Augsburg
Bereich Stuttgart - Wendlingen mit Flughafenbindung

Abschnitt 1.4

Filderbereich bis Wendlingen

Bau-km 15.3+11.0 bis 25.2+00.0

Anlage 7: Bauwerkspläne (Teil I)

7.1 – 7.15 Bauwerkspläne NBS

Bände: 12
Band: 4


Planfestgestellt gemäß § 18 AEG
durch Beschluss

vom 30. April 2008

Az.: 00100 PAP-PBR1-PEA1.4

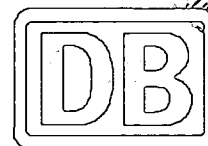
Eisenbahn-Bundesamt
Abt. Karlsruhe/Stuttgart

Im Auftrag
Kaufmann



DB ProjektBau GmbH
Deutsche Bahn Gruppe
Wolframstraße 20
70191 Stuttgart

im Auftrag der



Projekt Stuttgart 21

- Umgestaltung des Bahnknotens Stuttgart
- Ausbau- und Neubaustrecke Stuttgart - Augsburg
Bereich Stuttgart - Wendlingen mit Flughafenbindung

Planfeststellungsabschnitt 1.4

Filderbereich bis Wendlingen

Planfeststellungsunterlagen

Anlage Nr.	Art/Text	Band
1	Gesamtinhaltsverzeichnis und Verzeichnis der Abkürzungen	1
	Erläuterungsbericht	1
	I Allgemeiner Teil	1
	II Darstellung der Variantenauswahl	1
2	III Beschreibung des Planfeststellungsbereiches	1
	Übersichtspläne	1
3	Bauwerksverzeichnis	2
4	Lagepläne Gleisplanung	2
5.1	Höhenpläne Gleisplanung	2
5.2	Höhenpläne Straßenplanung	3
6	Querschnitte	3
7.1 – 7.15	Bauwerkspläne NBS	4
7.19 – 7.40	Bauwerkspläne Straßen und Wege	5
8	Leitungspläne	6
9	Grunderwerb	7
10	Flucht- und Rettungskonzept	8
11	Grundwasserumläufigkeit und Sicherheitsdrainage	8
12	Gewährleistung der Funktion des Stuttgarter Hauptbahnhofs während der Bauzeit	8
13	Bauzustände und Baulogistik	8
14	Verkehrsführung während der Bauzeit	8
15	Umweltverträglichkeitsstudie (UVS)	9
16	Schalltechnische Untersuchung	9
17	Erschütterungstechnische Untersuchung	9
18.1 – 18.2.2	Landschaftspflegerischer Begleitplan (LBP)	10
18.2.3 – 18.2.4	Landschaftspflegerischer Begleitplan (LBP)	11
19	Ingenieurgeologie, Erd- und Ingenieurbauwerke	12
20	Hydrogeologie und Wasserwirtschaft	12
21	Verwertung und Ablagerung von Erdmassen	12
22	Elektrische und magnetische Felder	12
23	Klima und Lufthygiene	12
24	Eisenbahntechnische Ausrüstung	12



Planfeststellungsunterlagen

Umgestaltung des Bahnknotens Stuttgart

● **Ausbau- und Neubaustrecke Stuttgart - Augsburg
Bereich Stuttgart - Wendlingen mit Flughafenbindung**

Abschnitt 1.4

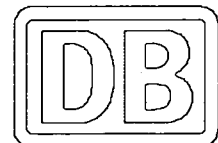
Filderbereich bis Wendlingen

Bau-km 15.3+11.0 bis 25.2+00.0



DB ProjektBau GmbH
Deutsche Bahn Gruppe
Wolframstraße 20
70191 Stuttgart

im Auftrag der





Planfeststellungsunterlagen

Umgestaltung des Bahnknotens Stuttgart

● **Ausbau- und Neubaustrecke Stuttgart - Augsburg
Bereich Stuttgart - Wendlingen mit Flughafenbindung**

Abschnitt 1.4

Filderbereich bis Wendlingen

Bau-km 15.3+11.0 bis 25.2+00.0

● **Anlage 7: Bauwerkspläne (Teil I)**



DB ProjektBau GmbH
Deutsche Bahn Gruppe
Wolframstraße 20
70191 Stuttgart

im Auftrag der





Planfeststellungsunterlagen

Umgestaltung des Bahnknotens Stuttgart

● **Ausbau- und Neubaustrecke Stuttgart - Augsburg
Bereich Stuttgart - Wendlingen mit Flughafenbindung**

Abschnitt 1.4

Filderbereich bis Wendlingen

Bau-km 15.3+11.0 bis 25.2+00.0

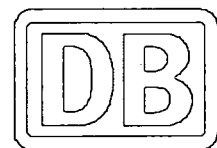
Anlage 7: Bauwerkspläne

● 7.1 – 7.15 NBS



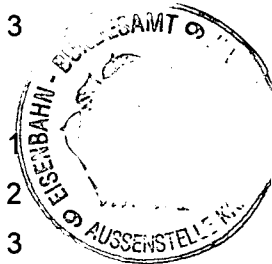
DB ProjektBau GmbH
Deutsche Bahn Gruppe
Wolframstraße 20
70191 Stuttgart

im Auftrag der



Inhaltsverzeichnis


7	Bauwerkspläne	
7.1	EÜ WW östl. Flughafen km 15,7+71,851	
	Lageplan	Blatt 1
	Schnitt A-A	Blatt 2
	Schnitt B-B, C-C	Blatt 3
7.2	EÜ K 1269 km 17,0+94,272	
	Lageplan	Blatt 1
	Querschnitt	Blatt 2
	Ansicht von Norden	Blatt 3
7.3	EÜ Auffahrt AS Esslingen und Radweg km 18,1+53,4 bis 18,2+06,4	
	Lageplan	Blatt 1
	Querschnitt	Blatt 2
	Ansicht von Norden	Blatt 3
7.4	EÜ L1202 km 18,4+14,468	
	Lageplan	Blatt 1
	Querschnitt	Blatt 2
	Ansicht von Norden	Blatt 3
7.5	Trog/Stbw westl. Tunnel Denkendorf km 18,9+90,0 bis 19,3+29,0	
	Lageplan	Blatt 1
	Querschnitt A-A km 19,1+25,000	Blatt 2
	Querschnitt B-B km 19,2+25,000	Blatt 3
7.6	Tunnel Denkendorf km 19,3+29,0 bis 20,0+97,0	
	Lageplan	Blatt 1
	Querschnitt	Blatt 2
	Längsschnitt	Blatt 3
	Ansicht Westportal	Blatt 4
	Ansicht Ostportal	Blatt 5
7.7	Trog/Stbw östl. Tunnel Denkendorf km 20,0+97,0 bis 20,2+80,0	
	Lageplan	Blatt 1
	Querschnitt A-A km 20,1+0,000	Blatt 2
	Querschnitt B-B km 20,2+0,000	Blatt 3



Stuttgart 21 - PFA 1.4

Anlage 7: Inhaltsverzeichnis

7.8	EÜ Denkendorfer Tal km 20,6+85,574 bis 20,8+60,574	
	Lageplan	Blatt 1
	Querschnitt	Blatt 2
	Ansicht	Blatt 3
7.9	EÜ Sulzbachtal km 21,3+34,676 bis 21,7+00,076	
	Lageplan	Blatt 1
	Querschnitt	Blatt 2
	Ansicht	Blatt 3
7.10	EÜ Seehof km 23,2+41,073	
	Lageplan	Blatt 1
	Querschnitt	Blatt 2
	Ansicht von Süden	Blatt 3
7.11	EÜ AS Wendlingen, Abfahrt Ka-Nü, km 24,2+48,789	
	Lageplan	Blatt 1
	Querschnitt	Blatt 2
	Ansicht von Süden	Blatt 3
7.12	EÜ AS Wendlingen, Auffahrt Plo-Mü, km 24,3+38,006	
	Lageplan	Blatt 1
	Querschnitt	Blatt 2
	Ansicht von Süden	Blatt 3
7.13	EÜ B313, km 24,4+81,728	
	Lageplan	Blatt 1
	Querschnitte	Blatt 2
	Ansicht von Süden	Blatt 3
7.14	EÜ AS Wendlingen, Abfahrt Ka-Plo, km 24,6+34,287	
	Lageplan	Blatt 1
	Querschnitt	Blatt 2
	Ansicht von Süden	Blatt 3
7.15	EÜ AS Wendlingen, Auffahrt Nü-Mü, km 24,7+27,973	
	Lageplan	Blatt 1
	Querschnitt	Blatt 2
	Ansicht von Süden	Blatt 3
7.16 – 7.18	Anlagen nicht belegt	



Planfestgestellt gemäß § 1 Abs. 1 Nr. 1 S. 1
 durch Bescheid vom **30. April 2008**



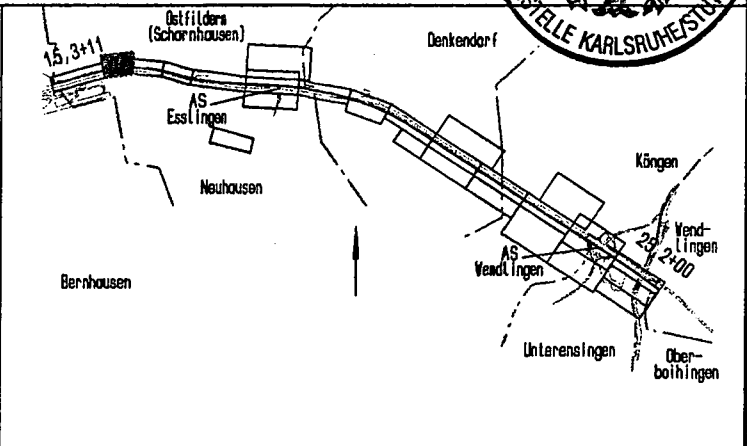
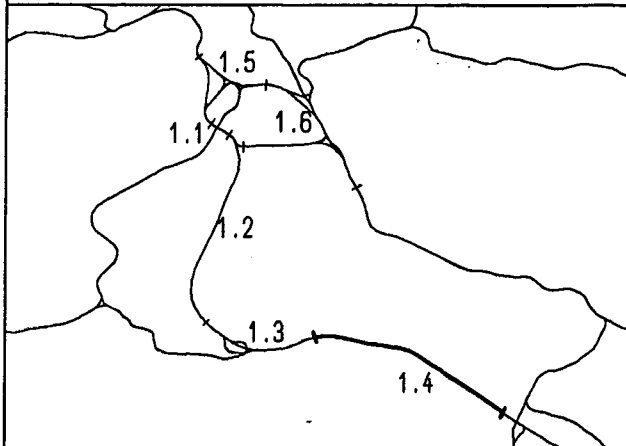
Umgestaltung des Bahnknotens Stuttgart
 Ausbau- und Neubaustrecke Stuttgart - Augsburg
 Bereich Stuttgart-Wendlingen

Az.: **50160 PAP-F 521-PFA1-4**
 Eisenbahn-Bundesamt
 Ast. Karlsruhe
 Im Auftrag



Planfeststellungsabschnitt 1.4 Filderbereich bis Wendlingen

Baub Abschnitt km 15,3+11 - km 25,2+00



Geographische Codierung

1.4 | 0 | 1 | 0 | 0
 PFA Baub Abschnitt Blattschnitt

Blattschnittcodierung

4 | 8 | 1 | 3 | I | F
 Streckennummer Bezirk

Organisatorische Codierung

P | I | b | l | I | K | 0 | 1 | 0
 Phase Planzeichen Gewerk Ebene Planinhalt Index

Auftraggeber

DBProjektBau GmbH
 Wolframstraße 20
 70191 Stuttgart
 Tel. 07 11 / 2 27 85 - 0
 Fax. 07 11 / 2 27 85 - 889

Projektsteuerung

Drees & Sommer
 Infra Consult & Management GmbH
 Lautenschlagerstraße 2
 70173 Stuttgart
 Tel. 07 11 / 22 28 33 - 10
 Fax. 07 11 / 22 28 33 - 80

Planer - bearbeitet im Auftrag der
 DBProjektBau GmbH

DE-Consult
 Jägerstraße 40
 70174 Stuttgart
 Tel. 0711 / 229 18 - 0
 Fax 0711 / 229 18 - 99

Aufgestellt:

Leonhardt, Andri & Partner
 Beratende Ingenieure VBI GmbH
 Lenzhalde 16 70192 Stuttgart
 Tel. 071/250 6-0 Fax 071/250 6-205
 Leonhardt, Andri und Partner

gez. Seifried

Stuttgart, 30.09.2003

Bauwerksplan

EU WW östl. Flughafen km 15,7+71,851 (NBS)

Lageplan

	Datum	Name
Gezeichnet	08/03	Hrubant
Bearbeiter	08/03	Andelfinger

Maßstab
1 : 100

"Urheberschutz" - Alle Rechte bei der DBProjektBau GmbH

Änderungsvermerke

Index	Änderungen	Datum	Name

Freigabe DBProjektBau GmbH
 gez. Marquart
 Datum: 01.10.2003

Ersatz für Plan-Nr.
 Ersetzt durch Phase Index
 Plan-Nr.

Genehmigungsvermerk - Eisenbahn-Bundesamt

15-01

Datum	Genehmigungsvermerk	Name	Unterschrift

Anlage Planfeststellungsunterlagen
 Anlage **7.1**
 Blatt **1** von **3**

Umgestaltung des Bahnknotens Stuttgart

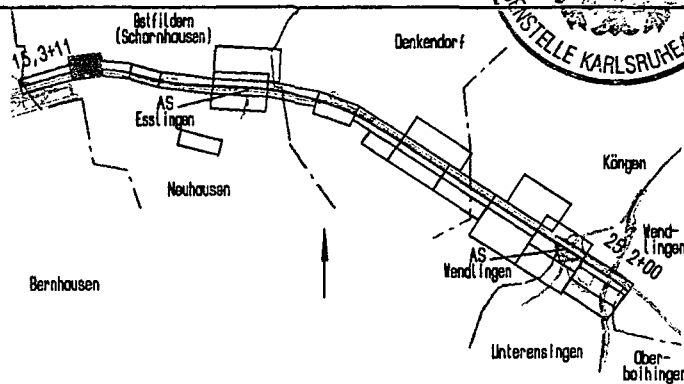
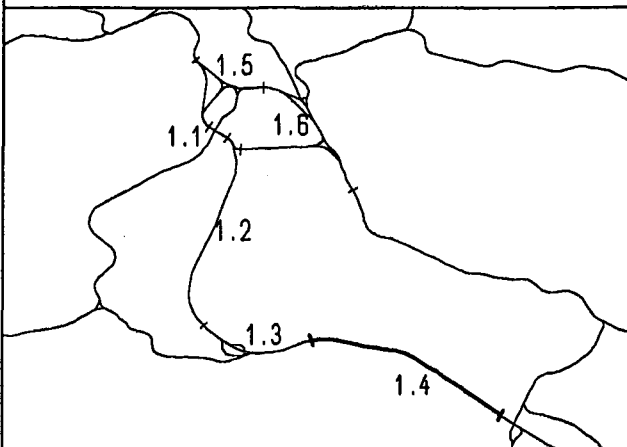
Ausbau- und Neubaustrecke Stuttgart - Augsburg

Bereich Stuttgart-Wendlingen

59160 PAP = P S 21 = P FA 1.4

Planfeststellungsabschnitt 1.4 Filderbereich bis Wendlingen

Bauabschnitt km 15,3+11 - km 25,2+00



Geographische Codierung

1.4 | 0 | 1 | 0 | 0
PFA Bauabschnitt Blattschnitt

Blattschnittcodierung

4 | 8 | 1 | 3 | | | | | |
Streckennummer Bezirk

Organisatorische Codierung

P | | b | a | | | | | | | | | | | |
Phase Planzeichen Gewerk Ebene Planinhalt Index

Auftraggeber

DBProjektBau GmbH
Volframstraße 20
70191 Stuttgart
Tel. 07 11 / 2 27 85 - 0
Fax. 07 11 / 2 27 85 - 999

Projektsteuerung

Drees & Sommer
Infra Consult & Management GmbH
Lautenschlagerstraße 2
70173 Stuttgart
Tel. 07 11 / 22 29 33 - 10
Fax. 07 11 / 22 29 33 - 90

Planner - bearbeitet im Auftrag der
DBProjektBau GmbH

DE-Consult
Jägerstraße 40
70174 Stuttgart
Tel. 0711 / 229 18 - 0
Fax 0711 / 229 18 - 99

Aufgestellt:

Leonhardt, André und Partner
Beratende Ingenieure VBI GmbH
Lenzhalde 16 70192 Stuttgart
Tel. 0714/250 6-0 Fax 0714/250 6-205
Leonhardt, André und Partner

gez. Seifried

Stuttgart, 30.09.2003

Bauwerksplan

EU WW östl. Flughafen km 15,7+71,851 (NBS)

Ansicht B-B, Ansicht C-C

	Datum	Name
Gezeichnet	08/03	Hrubant
Bearbeiter	08/03	Andelfinger

Maßstab
1 : 100

"Urheberschutz" - Alle Rechte bei der DBProjektBau GmbH

Änderungsvermerke

Index	Änderungen	Datum	Name

Freigabe DB ProjektBau GmbH
gez. Marquart
Datum: 01.10.2003

Ersatz für Plan-Nr.
Phase Index
Ersetzt durch
Plan-Nr.

Genehmigungsvermerk - Eisenbahn-Bundesamt

15-02

Datum	Genehmigungsvermerk	Name	Unterschrift

Anlage Planfeststellungsunterlagen


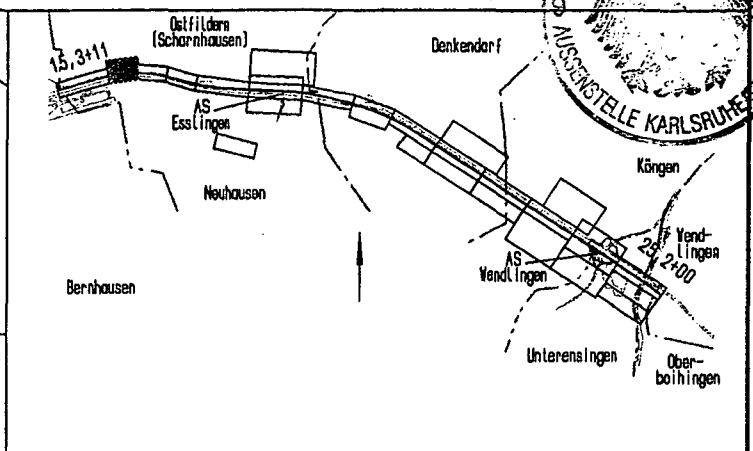
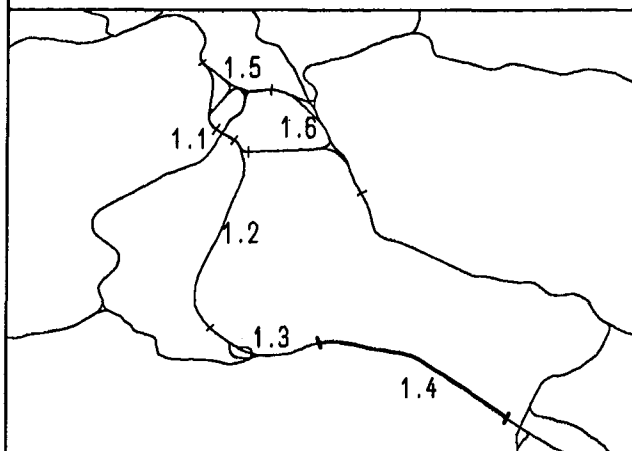
Anlage **7.1**
Blatt **3** von **3**

Umgestaltung des Bahnknotens Stuttgart

Ausbau- und Neubaustrecke Stuttgart - Augsburg
Bereich Stuttgart-Wendlingen

Planfeststellungsabschnitt 1.4 Filderbereich bis Wendlingen

Bauabschnitt km 15,3+11 - km 25,2+00



Geographische Codierung

14 **01** **00**
PFA Bauabschnitt Blattschnitt

Blattschnittcodierung

4813 **IF**
Streckennummer Bezirk

Organisatorische Codierung

P **1** **1** **q** **1** **Q** **0** **1** **0**
Phase Planzeichen Gewerk Ebene Planinhalt Index

Auftraggeber

DB ProjektBau GmbH
Wolfraustraße 20
70191 Stuttgart
Tel. 07 11 / 2 27 85 - 0
Fax. 07 11 / 2 27 85 - 999

Projektsteuerung

Drees & Sommer
Infra Consult & Management GmbH
Lautenschlagerstraße 2
70173 Stuttgart
Tel. 07 11 / 22 29 33 - 10
Fax. 07 11 / 22 29 33 - 90

Planer - bearbeitet im Auftrag der
DB ProjektBau GmbH

DE-Consult
Jägerstraße 40
70174 Stuttgart
Tel. 0711 / 229 18 - 0
Fax 0711 / 229 18 - 99

Aufgestellt:

Leonhardt, Andrä und Partner
Beratende Ingenieure VBI GmbH
Lenzstraße 16 70192 Stuttgart
Tel. 0714/250 6-0 Fax 0714/250 6-205 Leonhardt, Andrä und Partner

gez. Seifried

Stuttgart, 30.09.2003

Bauwerksplan

EU WW östl. Flughafen km 15,7+71,851 (NBS)

Schnitt A-A

	Datum	Name
Gezeichnet	08/03	Hrubant
Bearbeiter	08/03	Andelfinger

Maßstab
1 : 100

"Urheberschutz" - Alle Rechte bei der DBProjektBau GmbH

Änderungsvermerke

Index	Änderungen	Datum	Name

Freigabe DB ProjektBau GmbH
gez. Marquart
Datum: 01.10.2003

Ersatz für Plan-Nr.
Ersetzt durch
Plan-Nr.

Genehmigungsvermerk - Eisenbahn-Bundesamt

15-03

Datum	Genehmigungsvermerk	Name	Unterschrift

Anlage Planfeststellungsunterlagen

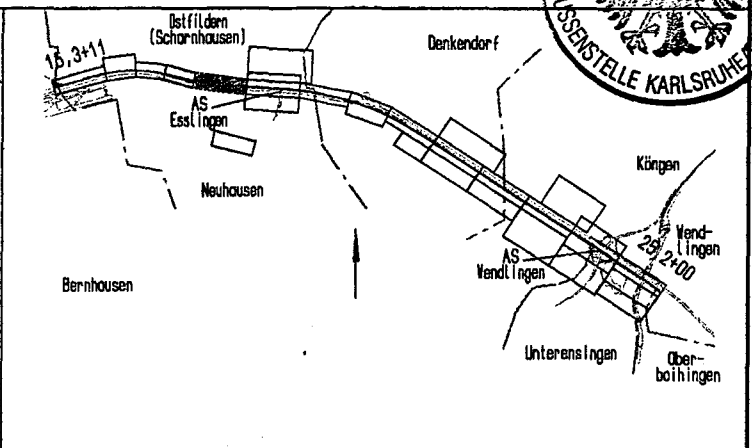
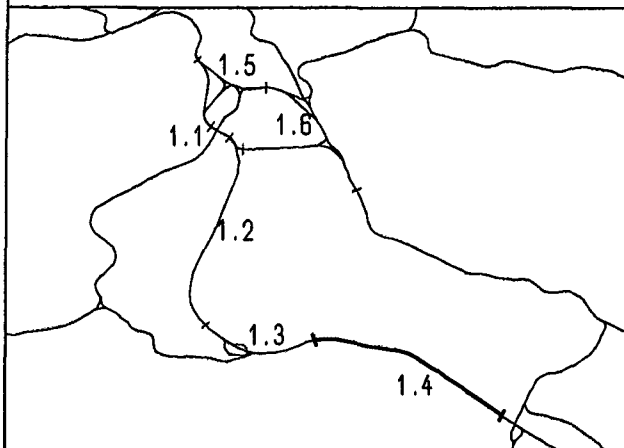
Anlage **7.1**
Blatt **2** von **3**



Umgestaltung des Bahnknotens Stuttgart
 Ausbau- und Neubaustrecke Stuttgart - Augsburg
 Bereich Stuttgart-Wendlingen

Planfeststellungsabschnitt 1.4 Filderbereich bis Wendlingen

Bauabschnitt km 15,3+11 - km 25,2+00



Geographische Codierung 1.4 0 2 0 0 PFA Bauabschnitt Blattschnitt	Blattschnittcodierung 4 8 1 3 Streckennummer Bezirk	Organisatorische Codierung P b l K 1 1 0 Phase Planzeichen Gewerk Ebene Planinhalt Index
Auftraggeber DBProjektBau GmbH Walframstraße 20 70191 Stuttgart Tel. 07 11 / 2 27 85 - 0 Fax. 07 11 / 2 27 85 - 999	Projektsteuerung Drees & Sommer Infra Consult & Management GmbH Lautenschlagerstraße 2 70173 Stuttgart Tel. 07 11 / 22 29 33 - 10 Fax. 07 11 / 22 29 33 - 80	Planner - bearbeitet im Auftrag der DBProjektBau GmbH DE-Consult Jägerstraße 40 70174 Stuttgart Tel. 0711 / 229 18 - 0 Fax 0711 / 229 18 - 99 Aufgestellt: Leonhardt, Andrä und Partner Beratende Ingenieure VBI GmbH Lenzhalde 16 70192 Stuttgart Tel. 0711/250 6-0 Fax 0711/250 6-205 Leonhardt, Andrä und Partner Stuttgart, 30.09.2003 gez. Seifried


Bauwerksplan		Datum	Name																															
EU K1269 km 17,0+94,272		Gezeichnet	08/03 S. Hagenmayer																															
Lageplan		Bearbeiter	08/03 J. Andelfinger																															
"Urheberschutz" - Alle Rechte bei der DBProjektBau GmbH		Maßstab 1 : 200																																
Änderungsvermerke		Freigabe DB ProjektBau GmbH gez. Marquart Datum: 01.10.2003																																
<table border="1"><thead><tr><th>Index</th><th>Änderungen</th><th>Datum</th><th>Name</th></tr></thead><tbody><tr><td> </td><td> </td><td> </td><td> </td></tr><tr><td> </td><td> </td><td> </td><td> </td></tr><tr><td> </td><td> </td><td> </td><td> </td></tr><tr><td> </td><td> </td><td> </td><td> </td></tr><tr><td> </td><td> </td><td> </td><td> </td></tr><tr><td> </td><td> </td><td> </td><td> </td></tr><tr><td> </td><td> </td><td> </td><td> </td></tr></tbody></table>	Index	Änderungen	Datum	Name																													Ersatz für Plan-Nr. <input type="text"/> <input type="text"/> Ersetzt durch <input type="text"/> <input type="text"/> Plan-Nr. <input type="text"/> <input type="text"/>	
Index	Änderungen	Datum	Name																															
Genehmigungsvermerk - Eisenbahn-Bundesamt		Anlage Planfeststellungsunterlagen																																
15-04		Anlage 7.2																																
<table border="1"><thead><tr><th>Datum</th><th>Genehmigungsvermerk</th><th>Name</th><th>Unterschrift</th></tr></thead><tbody><tr><td> </td><td> </td><td> </td><td> </td></tr><tr><td> </td><td> </td><td> </td><td> </td></tr></tbody></table>	Datum	Genehmigungsvermerk	Name	Unterschrift									Blatt 1 von 3																					
Datum	Genehmigungsvermerk	Name	Unterschrift																															

Planfestgestellt gemäß § 18 AB durch Beschluss

vom **30. April 2008**

Az.: **59160 PAP-PS21-PFA1.4**

Eisenbahn-Bundesamt
Abt. 10 - Karlsruhe

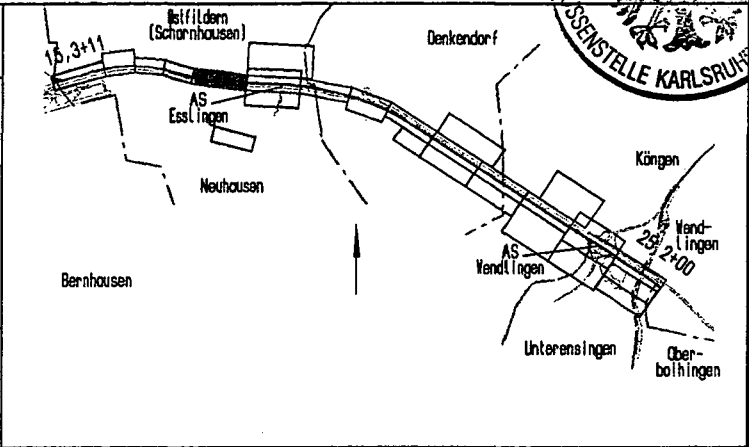
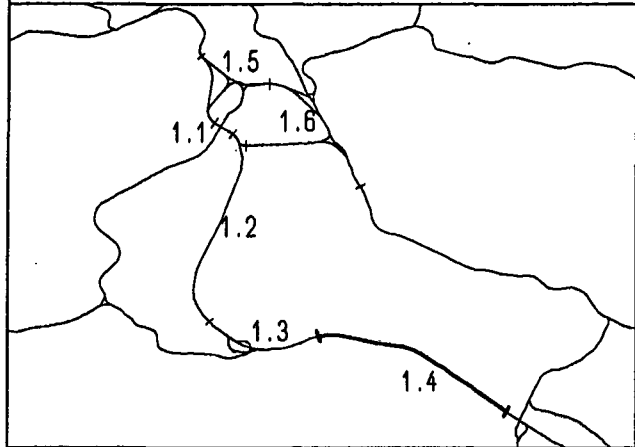


Umgestaltung des Bahnknotens Stuttgart

Ausbau- und Neubaustrecke Stuttgart - Augsburg
Bereich Stuttgart-Wendlingen

Planfeststellungsabschnitt 1.4 Filderbereich bis Wendlingen

Bauabschnitt km 15,3+11 - km 25,2+00



Geographische Codierung		Blattschnittcodierung		Organisatorische Codierung			
1.4	0 2 0 0	4 8 1 3	1 1	P	1 b q	1 Q 1 1	0
PFA	Bauabschnitt Blattschnitt	Streckennummer	Bezirk	Phase	Planzeichen	Gewerk Ebene	Planinhalt Index
Auftraggeber DB ProjektBau GmbH Walframstraße 20 70191 Stuttgart Tel. 07 11 / 2 27 85 - 0 Fax. 07 11 / 2 27 85 - 899		Projektsteuerung Drees & Sommer Infra Consult & Management GmbH Lautenschlagerstraße 2 70173 Stuttgart Tel. 07 11 / 22 29 33 - 10 Fax. 07 11 / 22 29 33 - 90		Planner - bearbeitet im Auftrag der DB ProjektBau GmbH DE-Consult Jägerstraße 40 70174 Stuttgart Tel. 0711 / 229 18 - 0 Fax 0711 / 229 18 - 89		Aufgestellt: Leonhardt, André und Partner Beratende Ingenieure VBI, GmbH Lenzhalde 16 70192 Stuttgart Tel. 0711/250 6-0 Fax 0711/250 6-205 Leonhardt, André und Partner gez. Seifried Stuttgart, 30.09.2003	

<h1>Bauwerksplan</h1> <p>EU K1269 km 17,0+94,272 Schnitt A-A</p>		Datum	Name																																
		Gezeichnet 08/03	Hrubant																																
<p>"Urheberschutz" - Alle Rechte bei der DBProjektBau GmbH</p>		Bearbeiter 08/03	Andelfinger																																
		Maßstab <h1>1 : 100</h1>																																	
Änderungsvermerke <table border="1"> <thead> <tr> <th>Index</th> <th>Änderungen</th> <th>Datum</th> <th>Name</th> </tr> </thead> <tbody> <tr><td> </td><td> </td><td> </td><td> </td></tr> <tr><td> </td><td> </td><td> </td><td> </td></tr> <tr><td> </td><td> </td><td> </td><td> </td></tr> <tr><td> </td><td> </td><td> </td><td> </td></tr> <tr><td> </td><td> </td><td> </td><td> </td></tr> <tr><td> </td><td> </td><td> </td><td> </td></tr> <tr><td> </td><td> </td><td> </td><td> </td></tr> </tbody> </table>		Index	Änderungen	Datum	Name																													Freigabe DB ProjektBau GmbH gez. Marquart Datum: 01.10.2003	
Index	Änderungen	Datum	Name																																
Genehmigungsvermerk - Eisenbahn-Bundesamt		Ersatz für Plan-Nr. <input type="text"/> <input type="text"/> <input type="text"/> Ersetzt durch <input type="text"/> <input type="text"/> <input type="text"/> Plan-Nr. <input type="text"/> <input type="text"/> <input type="text"/>																																	
15-05 <table border="1"> <thead> <tr> <th>Datum</th> <th>Genehmigungsvermerk</th> <th>Name</th> <th>Unterschrift</th> </tr> </thead> <tbody> <tr><td> </td><td> </td><td> </td><td> </td></tr> <tr><td> </td><td> </td><td> </td><td> </td></tr> </tbody> </table>		Datum	Genehmigungsvermerk	Name	Unterschrift									Anlage Planfeststellungsunterlagen Anlage 7.2 Blatt 2 von 3																					
Datum	Genehmigungsvermerk	Name	Unterschrift																																



Planfestgestellt gemäß § 10
durch Beschluss
30. 09. 2003

vom

Az.: 59160 PAP-PS21-PFA1.4

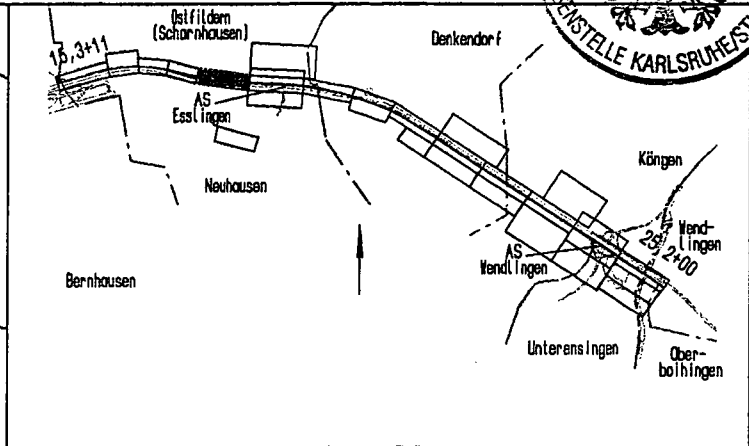
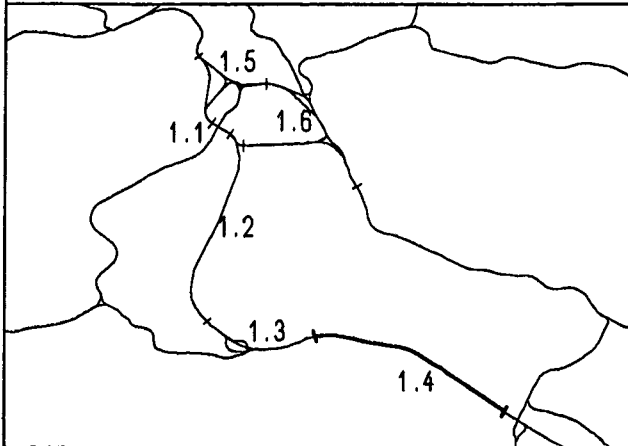
Eisenbahn-Bundesamt
Ast. Karlsruhe/Stuttgart

Umgestaltung des Bahnknotens Stuttgart

Ausbau- und Neubaustrecke Stuttgart - Augsburg
Bereich Stuttgart-Wendlingen

Planfeststellungsabschnitt 1.4 Filderbereich bis Wendlingen

Baub Abschnitt km 15,3+11 - km 25,2+00



Geographische Codierung 14 02 00 PFA Baub Abschnitt Blattschnitt	Blattschnittcodierung 4813 Streckennummer Bezirk	Organisatorische Codierung P I b a I A 1 1 0 Phase Planzeichen Gewerk Ebene Planinhalt Index
-------------------------------------------------------------------------------	-------------------------------------------------------------------------------	-----------------------------------------------------------------------------------------------------------

Auftraggeber DB ProjektBau GmbH Walframstraße 20 70191 Stuttgart Tel. 07 11 / 2 27 85 - 0 Fax. 07 11 / 2 27 85 - 999	Projektsteuerung Drees & Sommer Infra Consult & Management GmbH Lautenschlagerstraße 2 70173 Stuttgart Tel. 07 11 / 22 29 33 - 10 Fax. 07 11 / 22 29 33 - 90	Planer - bearbeitet im Auftrag der DB ProjektBau GmbH DE-Consult Jägerstraße 40 70174 Stuttgart Tel. 0711 / 229 18 - 0 Fax 0711 / 229 18 - 99	Aufgestellt: Leonhardt, André und Partner Beratende Ingenieure VBI GmbH Lenzhalde 16 70192 Stuttgart Tel 0711/250 6-0 Fax 0711/250 6-205 Stuttgart, 30.09.2003
--------------------------------------------------------------------------------------------------------------------------------------------	---------------------------------------------------------------------------------------------------------------------------------------------------------------------------------------	------------------------------------------------------------------------------------------------------------------------------------------------------------------------	--------------------------------------------------------------------------------------------------------------------------------------------------------------------------------------

<h2>Bauwerksplan</h2> <p>EU K1269 km 17,0+94,272</p> <h3>Ansicht</h3>		Datum Name																																	
		Gezeichnet 08/03 Hrubant																																	
		Bearbeiter 08/03 Andelfinger																																	
"Urheberschutz" - Alle Rechte bei der DBProjektBau GmbH		Maßstab																																	
		1 : 100																																	
Änderungsvermerke		Freigabe DB ProjektBau GmbH																																	
		gez. Marquart Datum: 01.10.2003																																	
Genehmigungsvermerk - Eisenbahn-Bundesamt 15-06		Ersatz für Plan-Nr. Phase Index																																	
<table border="1"> <thead> <tr> <th>Index</th> <th>Änderungen</th> <th>Datum</th> <th>Name</th> </tr> </thead> <tbody> <tr><td> </td><td> </td><td> </td><td> </td></tr> <tr><td> </td><td> </td><td> </td><td> </td></tr> <tr><td> </td><td> </td><td> </td><td> </td></tr> <tr><td> </td><td> </td><td> </td><td> </td></tr> <tr><td> </td><td> </td><td> </td><td> </td></tr> <tr><td> </td><td> </td><td> </td><td> </td></tr> <tr><td> </td><td> </td><td> </td><td> </td></tr> </tbody> </table>		Index	Änderungen	Datum	Name																													Ersetzt durch Plan-Nr. Phase Index	
Index	Änderungen	Datum	Name																																
<table border="1"> <thead> <tr> <th>Datum</th> <th>Genehmigungsvermerk</th> <th>Name</th> <th>Unterschrift</th> </tr> </thead> <tbody> <tr><td> </td><td> </td><td> </td><td> </td></tr> <tr><td> </td><td> </td><td> </td><td> </td></tr> </tbody> </table>		Datum	Genehmigungsvermerk	Name	Unterschrift									Anlage Planfeststellungsunterlagen																					
Datum	Genehmigungsvermerk	Name	Unterschrift																																
		Anlage 7.2																																	
		Blatt 3 von 3																																	




Planfestgestellt gemäß § 1 Abs. 1 S. 1 AEG durch Beschluss

vom **30. April 2008**

Az. **59160 PAP-PS21-PFA1.4**

Eisenbahn-Bundesamt
Ast. Karlsruhe/Stuttgart

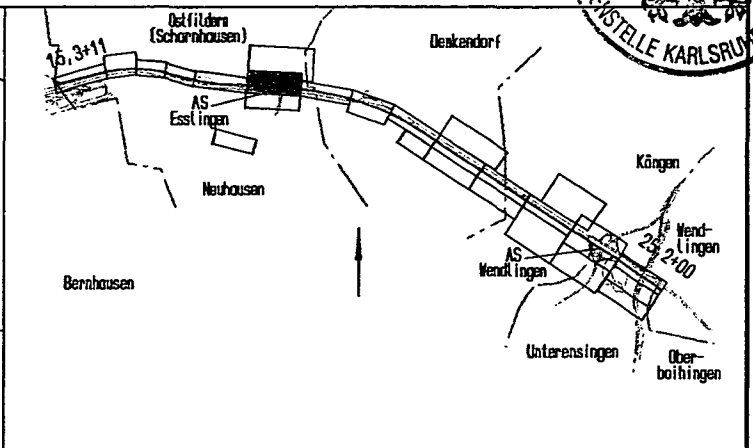
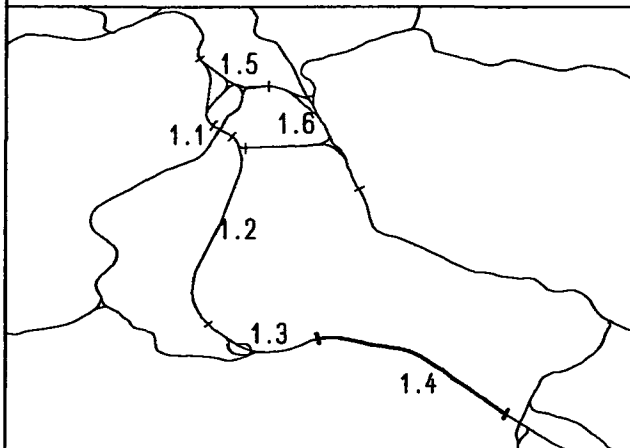


Umgestaltung des Bahnknotens Stuttgart

Ausbau- und Neubaustrecke Stuttgart - Augsburg
Bereich Stuttgart-Wendlingen

Planfeststellungsabschnitt 1.4 Filderbereich bis Wendlingen

Baubabschnitt km 15,3+11 - km 25,2+00



Geographische Codierung

1.4 **03** **00**
PFA Baubabschnitt Blattschnitt

Blattschnittcodierung

4813 **IK**
Streckennummer Bezirk

Organisatorische Codierung

P **11bL** **IK21** **0**
Phase Planzeichen Gewerk Ebene Planinhalt Index

Auftraggeber

DBProjektBau GmbH
Wolframstraße 20
70191 Stuttgart
Tel. 07 11 / 2 27 85 - 0
Fax. 07 11 / 2 27 85 - 999

Projektsteuerung

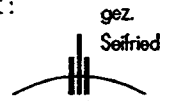
Drees & Sommer
Infra Consult & Management GmbH
Lautenschlagerstraße 2
70173 Stuttgart
Tel. 07 11 / 22 29 33 - 10
Fax. 07 11 / 22 29 33 - 90

Planer - bearbeitet im Auftrag der
DBProjektBau GmbH

DE-Consult
Jägerstraße 40
70174 Stuttgart
Tel. 0711 / 229 18 - 0
Fax 0711 / 229 18 - 99

Aufgestellt:

Leonhard, Andri und Partner
Beratende Ingenieure VBL GmbH
Lenzstraße 16 70192 Stuttgart
Tel. 0714/250 6-0 Fax 0714/250 6-205



Stuttgart, 30.09.2003

Bauwerksplan

EU Auffahrt AS Esslingen und Radweg
km 18,1+53,4 bis 18,2+06,4
Lageplan

	Datum	Name
Gezeichnet	08/03	Schmidt
Bearbeiter	08/03	Andelfinger

"Urheberschutz" - Alle Rechte bei der DBProjektBau GmbH

Maßstab
1 : 200

Anderungsvermerke

Index	Anderungen	Datum	Name

Freigabe DBProjektBau GmbH
gez. Marquart
Datum: 01.10.2003

Ersatz für Plan-Nr.
Ersetzt durch Phase Index
Plan-Nr.

Genehmigungsvermerk - Eisenbahn-Bundesamt

15-07

Datum	Genehmigungsvermerk	Name	Unterschrift

Anlage Planfeststellungsunterlagen
Anlage **7.3**
Blatt **1** von **3**

8



Planfestgestellt gem. § 18 AEG

durch Beschluss
30. April 2008

vom

~~79180 PAP-PS21-PFA1.4~~

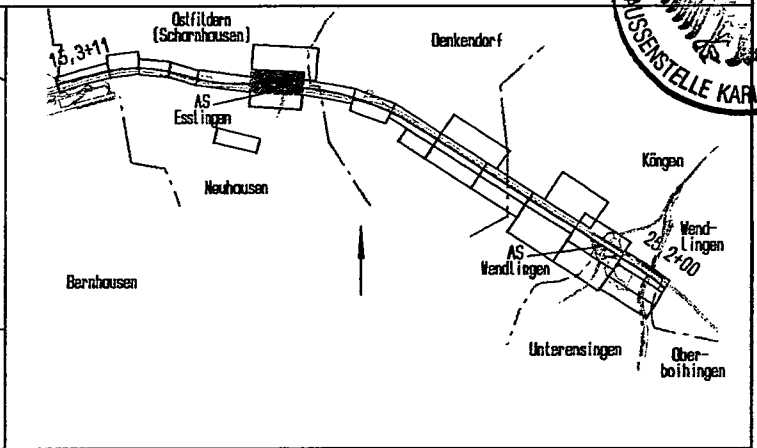
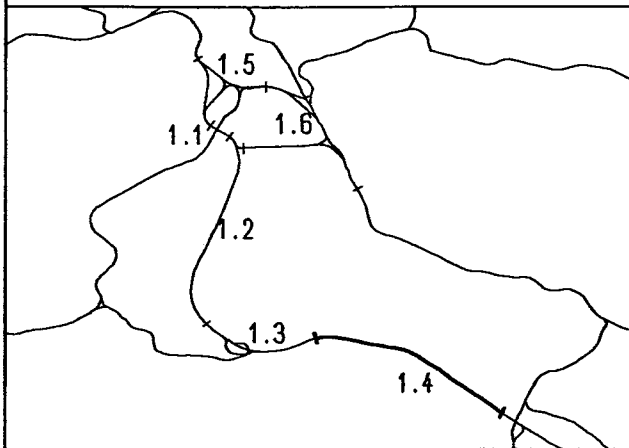
Eisenbahn-Bundesamt
Ast. Karlsruhe/Stuttgart

Umgestaltung des Bahnknotens Stuttgart

Ausbau- und Neubaustrecke Stuttgart - Augsburg
Bereich Stuttgart-Wendlingen

Planfeststellungsabschnitt 1.4 Filderbereich bis Wendlingen

Baub Abschnitt km 15,3+11 - km 25,2+00



Geographische Codierung

1.4	0	3	0	0
-----	---	---	---	---

PFA Baub Abschnitt Blattschnitt

Blattschnittcodierung

4	8	1	3	I	K		
---	---	---	---	---	---	--	--

Streckennummer Bezirk

Organisatorische Codierung

P	I	b	q	I	Q	2	1	0
---	---	---	---	---	---	---	---	---

Phase Planzeichen Gewerk Ebene Planinhalt Index

Auftraggeber

DBProjektBau GmbH
Wolfenstraße 20
70191 Stuttgart
Tel. 07 11 / 2 27 85 - 0
Fax. 07 11 / 2 27 85 - 999

Projektsteuerung

Drees & Sommer
Infra Consult & Management GmbH
Lautenschlagerstraße 2
70173 Stuttgart
Tel. 07 11 / 22 29 33 - 10
Fax. 07 11 / 22 29 33 - 90

Planer - bearbeitet im Auftrag der
DBProjektBau GmbH

DE-Consult
Jägerstraße 40
70174 Stuttgart
Tel. 0711 / 229 18 - 0
Fax 0711 / 229 18 - 99

Aufgestellt:

Leonhardt, André und Partner
Beratende Ingenieure VBI GmbH
Lanzhalde 16 70192 Stuttgart
Tel. 071/250 6-0 Fax 071/250 6-205

gez.
Seifried

Stuttgart, 30.09.2003

Bauwerksplan

EU Auffahrt AS Esslingen und Radweg
km 18,1+53,4 bis 18,2+06,4
Schnitt A-A, Schnitt B-B

	Datum	Name
Gezeichnet	08/03	H. Hrubant
Bearbeiter	08/03	J. Andelfinger

Maßstab
1 : 100

"Urheberschutz" - Alle Rechte bei der DBProjektBau GmbH

Anderungsvermerke

Index	Änderungen	Datum	Name

Freigabe DBProjektBau GmbH

gez. Marquart
Datum: 01.10.2003

Ersatz für Plan-Nr.
Ersetzt durch
Plan-Nr.

Genehmigungsvermerk - Eisenbahn-Bundesamt

15-08

Datum	Genehmigungsvermerk	Name	Unterschrift

Anlage Planfeststellungsunterlagen


Anlage 7.3
Blatt 2 von 3

Planfestgestellt gemäß § 18 durch Beschluss AEG

vom **30. April 2008**

Az. **59160 PAP-P S21-PFA1.4**

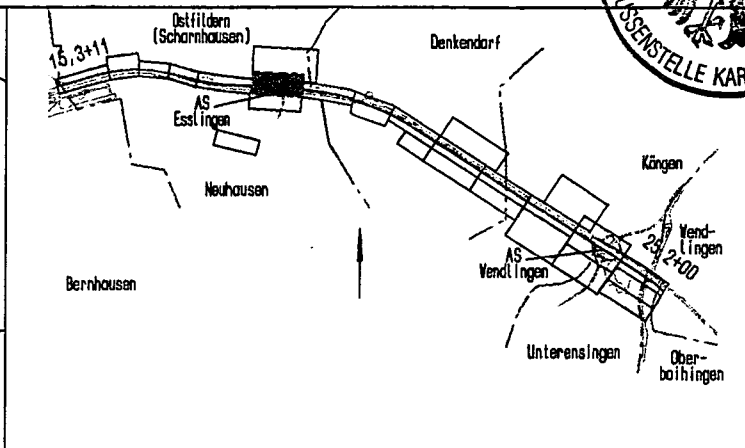
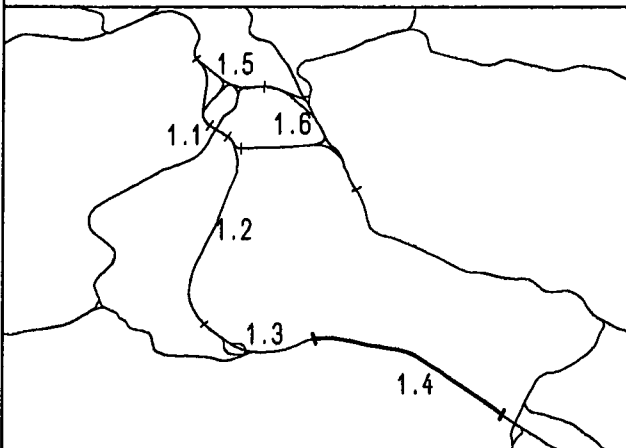
Eisenbahn-Bundesamt
Ast. Karlsruhe/Stuttgart



Umgestaltung des Bahnknotens Stuttgart
Ausbau- und Neubaustrecke Stuttgart - Augsburg
Bereich Stuttgart-Wendlingen

Planfeststellungsabschnitt 1.4 Filderbereich bis Wendlingen

Bauabschnitt km 15,3+11 - km 25,2+00



Geographische Codierung

1.4 **03** **00**
PFA Bauabschnitt Blattschnitt

Blattschnittcodierung

4813 **IK**
Streckennummer Bezirk

Organisatorische Codierung

P **1** **b** **a** **1** **A** **2** **1** **0**
Phase Planzeichen Gewerk Ebene Planinhalt Index

Auftraggeber

DBProjektBau GmbH
Wolfenstraße 20
70191 Stuttgart
Tel. 07 11 / 2 27 85 - 0
Fax. 07 11 / 2 27 85 - 999

Projektsteuerung

Drees & Sommer
Infra Consult & Management GmbH
Lautenschlagerstraße 2
70173 Stuttgart
Tel. 07 11 / 22 29 33 - 10
Fax. 07 11 / 22 29 33 - 90

Planer - bearbeitet im Auftrag der
DBProjektBau GmbH

DE-Consult
Jägerstraße 40
70174 Stuttgart
Tel. 0711 / 229 18 - 0
Fax 0711 / 229 18 - 99

Aufgestellt:

Leonhardt, Andri und Partner
Beratende Ingenieure VBI GmbH
Lenzhalde 16 70192 Stuttgart
Tel. 0711/250 6-0 Fax 0711/250 6-205

gez. Seifried



Stuttgart, 30.09.2003

Bauwerksplan

EU Auffahrt AS Esslingen und Radweg
km 18,1+53,4 bis 18,2+06,4
Ansicht

	Datum	Name
Gezeichnet	08/03	H. Hrubant
Bearbeiter	08/03	J. Andelfinger

Maßstab
1 : 100

"Urheberschutz" - Alle Rechte bei der DBProjektBau GmbH

Änderungsvermerke

Index	Änderungen	Datum	Name

Freigabe DB ProjektBau GmbH
gez. Marquart
Datum: 01.10.2003

Ersatz für Plan-Nr.
Ersetzt durch Phase Index
Plan-Nr.

Genehmigungsvermerk - Eisenbahn-Bundesamt

15-09

Datum	Genehmigungsvermerk	Name	Unterschrift

Anlage Planfeststellungsunterlagen
Anlage **7.3**
Blatt **3** von **3**



Planfestgestellt gemäß § 19 AEG durch Beschluss

vom **30. April 2008**

100160 PAP-PS21-PPA1.4

Eisenbahn-Bundesamt
Ast. Karlsruhe/Stuttgart

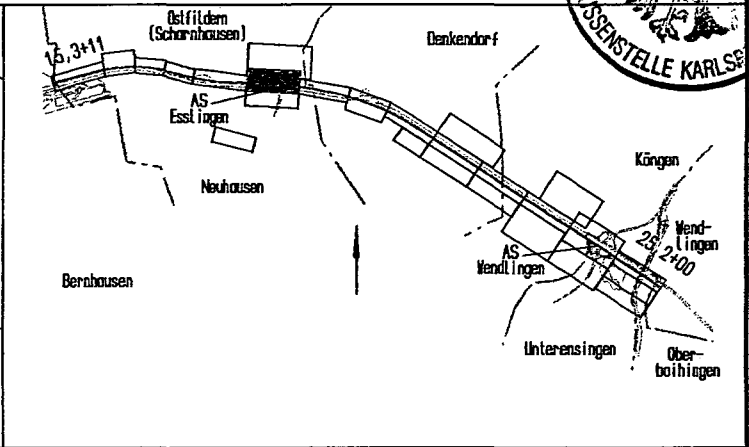
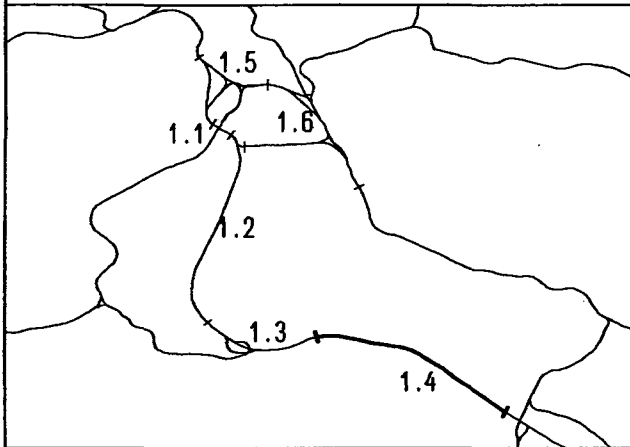


Umgestaltung des Bahnknotens Stuttgart

Ausbau- und Neubaustrecke Stuttgart - Augsburg
Bereich Stuttgart-Wendlingen

Planfeststellungsabschnitt 1.4 Filderbereich bis Wendlingen

Bauabschnitt km 15,3+11 - km 25,2+00



Geographische Codierung

14 04 00
PFA Bauabschnitt Blattschnitt

Blattschnittcodierung

4813 IK
Streckennummer Bezirk

Organisatorische Codierung

P I b L I K 3 1 0
Phase Planzeichen Gewerk Ebene Planinhalt Index

Auftraggeber

DBProjektBau GmbH
Wolfraustraße 20
70191 Stuttgart
Tel. 07 11 / 2 27 85 - 0
Fax. 07 11 / 2 27 85 - 999

Projektsteuerung

Drees & Sommer
Infra Consult & Management GmbH
Lautenschlagerstraße 2
70173 Stuttgart
Tel. 07 11 / 22 29 33 - 10
Fax. 07 11 / 22 29 33 - 90

Planer - bearbeitet im Auftrag der
DBProjektBau GmbH

IE-Consult
Jägerstraße 40
70174 Stuttgart
Tel. 0711 / 229 18 - 0
Fax 0711 / 229 18 - 99

Aufgestellt:

Leonhardt, André und Partner
Beratende Ingenieure VBI GmbH
Lenzstraße 16 70192 Stuttgart
Tel. 0711/250 6-0 Fax 0711/250 6-205
Leonhardt, André und Partner

gez.
Seifried

Stuttgart, 30.09.2003

Bauwerksplan

EU L1202 km 18,4+14,468

Lageplan

	Datum	Name
Gezeichnet	08/03	Hrubant
Bearbeiter	08/03	Andelfinger

Maßstab
1 : 250

"Urheberschutz" - Alle Rechte bei der DBProjektBau GmbH

Änderungsvermerke

Index	Änderungen	Datum	Name

Freigabe DBProjektBau GmbH
gez. Marquart
Datum: 01.10.2003

Ersatz für Plan-Nr.
Ersetzt durch
Plan-Nr.

Genehmigungsvermerk - Eisenbahn-Bundesamt

15-10

Datum	Genehmigungsvermerk	Name	Unterschrift

Anlage Planfeststellungsunterlagen
Anlage 7.4
Blatt 1 von 3



Planfestgestellt gemäß § 18 AEG durch Beschluss

vom 30. April 2008

59160 PAF-P S21-PFA1.4

Eisenbahn-Bundesamt
Ast. Karlsruhe/Stuttgart



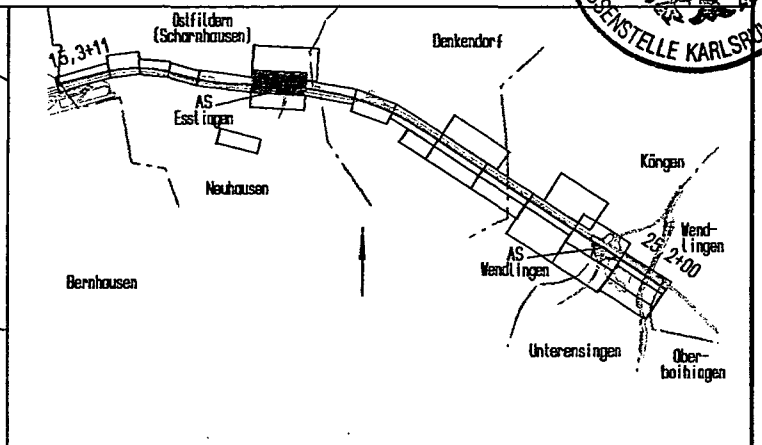
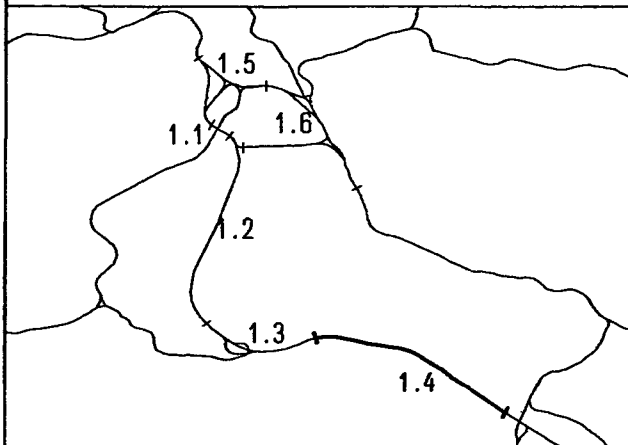
Umgestaltung des Bahnknotens Stuttgart

Ausbau- und Neubaustrecke Stuttgart - Augsburg

Bereich Stuttgart-Wendlingen

Planfeststellungsabschnitt 1.4 Filderbereich bis Wendlingen

Baub Abschnitt km 15,3+11 - km 25,2+00



Geographische Codierung

1.4 0 4 0 0
PFA Baub Abschnitt Blattschnitt

Blattschnittcodierung

4 8 1 3 I K
Streckennummer Bezirk

Organisatorische Codierung

P I b q I Q 3 1 0
Phase Planzeichen Gewerk Ebene Planinhalt Index

Auftraggeber

DBProjektBau GmbH
Waltraustraße 20
70191 Stuttgart
Tel. 07 11 / 2 27 85 - 0
Fax. 07 11 / 2 27 85 - 999

Projektsteuerung

Drees & Sommer
Infra Consult & Management GmbH
Lautenschlagerstraße 2
70173 Stuttgart
Tel. 07 11 / 22 29 33 - 10
Fax. 07 11 / 22 29 33 - 90

Planer - bearbeitet im Auftrag der
DBProjektBau GmbH

DE-Consult
Jägerstraße 40
70174 Stuttgart
Tel. 0711 / 229 18 - 0
Fax 0711 / 229 18 - 99

Aufgestellt:

Leonhardt, André und Partner
Beratende Ingenieure VBL GmbH
Lenzhalde 16 70192 Stuttgart
Tel. 0711/250 6-0 Fax 0711/250 6-205

gez.
Seifried

Stuttgart, 30.09.2003

Bauwerksplan

EU L1202 km 18,4+14,468
Schnitt A-A

	Datum	Name
Gezeichnet	08/03	Hrubant
Bearbeiter	08/03	Andelfinger

Maßstab
1 : 100

"Urheberschutz" - Alle Rechte bei der DBProjektBau GmbH

Änderungsvermerke

Index	Änderungen	Datum	Name

Freigabe DB ProjektBau GmbH

gez. Marquart
Datum: 01.10.2003

Ersatz für Plan-Nr.
Ersetzt durch
Plan-Nr.

Genehmigungsvermerk - Eisenbahn-Bundesamt

15-11

Datum	Genehmigungsvermerk	Name	Unterschrift

Anlage Planfeststellungsunterlagen

Anlage 7.4
Blatt 2 von 3

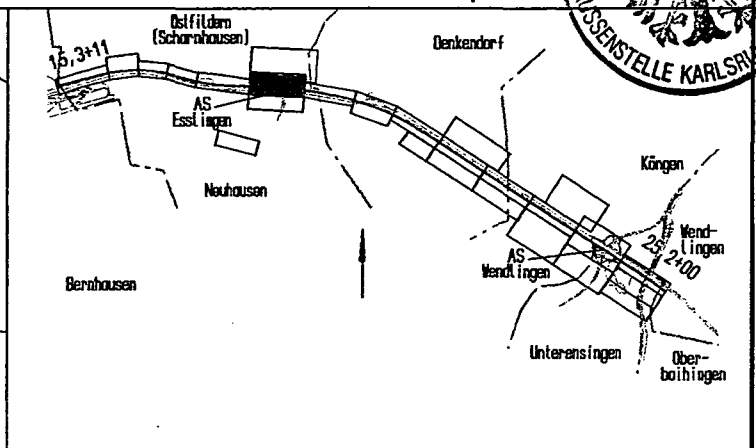
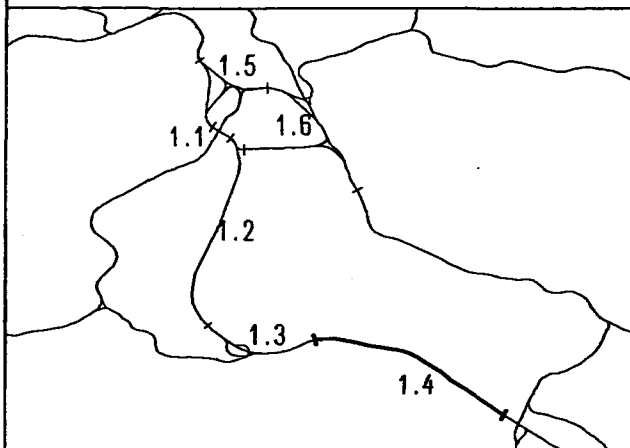
Umgestaltung des Bahnknotens Stuttgart
 Ausbau- und Neubaustrecke Stuttgart - Augsburg
 Bereich Stuttgart-Wendlingen

Planfestgestellt gemäß § 18 AE
 durch Beschluss
 vom 30. April 2008
 58160 PAP-PS21-PFA1.4
 Eisenbahn-Bundesamt
 Ast. Karlsruhe/Stuttgart
Marquart



Planfeststellungsabschnitt 1.4 Filderbereich bis Wendlingen

Baub Abschnitt km 15,3+11 - km 25,2+00



Geographische Codierung

1.4 | 0 | 4 | 0 | 0
 PFA Baub Abschnitt Blattschnitt

Blattschnittcodierung

4 | 8 | 1 | 3 | I | K | | | | | |
 Streckennummer Bezirk

Organisatorische Codierung

P | I | b | a | | I | A | 3 | 1 | 0 | |
 Phase Planzeichen Gewerk Ebene Planinhalt Index

Auftraggeber

DBProjektBau GmbH
 Wolframstraße 20
 70191 Stuttgart
 Tel. 07 11 / 2 27 85 - 0
 Fax. 07 11 / 2 27 85 - 999

Projektsteuerung

Drees & Sommer
 Infra Consult & Management GmbH
 Lautenschlagerstraße 2
 70173 Stuttgart
 Tel. 07 11 / 22 29 33 - 10
 Fax. 07 11 / 22 29 33 - 90

Planer - bearbeitet im Auftrag der
 DBProjektBau GmbH

DE-Consult
 Jägerstraße 40
 70174 Stuttgart
 Tel. 0711 / 229 18 - 0
 Fax 0711 / 229 18 - 99

Aufgestellt:

Leonhardt, Andrä und Partner
 Beratende Ingenieure VBL GmbH
 Lenzhalde 16 70192 Stuttgart
 Tel. 0711/250 6-0 Fax 0711/250 6-205
 Leonhardt, Andrä und Partner

gez.
 Seifried

Stuttgart, 30.09.2003

Bauwerksplan

EU L1202 km 18,4+14,468
 Ansicht

	Datum	Name
Gezeichnet	08/03	Hrubant
Bearbeiter	08/03	Andelfinger

Maßstab
 1 : 100

"Urheberschutz" - Alle Rechte bei der DBProjektBau GmbH

Änderungsvermerke

Index	Änderungen	Datum	Name

Freigabe DB ProjektBau GmbH
 gez. Marquart
 Datum: 01.10.2003

Ersatz für Plan-Nr.
 Ersetzt durch Phase Index
 Plan-Nr.

Genehmigungsvermerk - Eisenbahn-Bundesamt

15-12

Datum	Genehmigungsvermerk	Name	Unterschrift


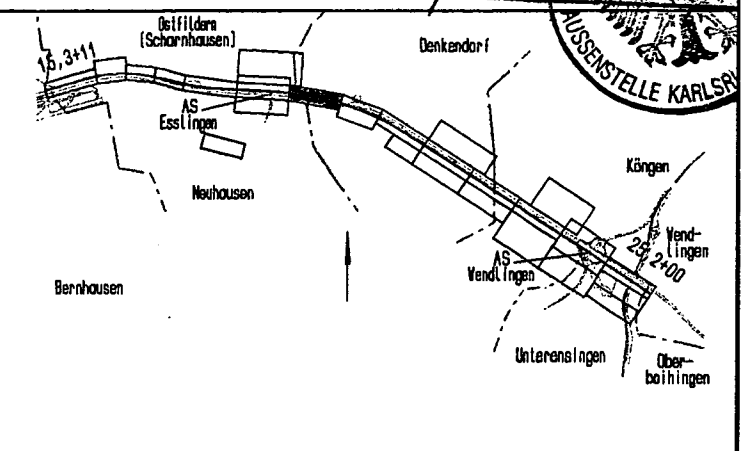
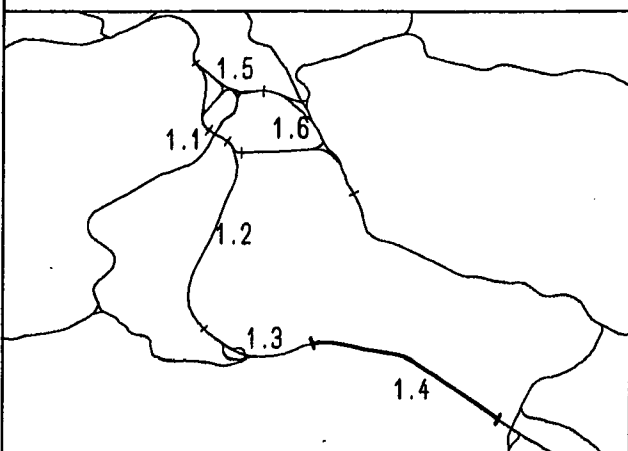
Anlage Planfeststellungsunterlagen
 Anlage 7.4
 Blatt 3 von 3

Planfestgestellt gemäß § 18 AEG
 durch Beschluss vom 30. April 2008
 Az.: 58160 PAP-PS21-BA1.4
 Eisenbahn-Bundesamt
 Ast. Karlsruhe/Stuttgart

Umgestaltung des Bahnknotens Stuttgart
 Ausbau- und Neubaustrecke Stuttgart - Augsburg
 Bereich Stuttgart-Wendlingen

Planfeststellungsabschnitt 1.4 Filderbereich bis Wendlingen

Bauabschnitt km 15,3+11 - km 25,2+00



Geographische Codierung	Blattschnittcodierung	Organisatorische Codierung
14 05 00	4813 I L	P I b L I K 4 1 0
PFA Bauabschnitt Blattschnitt	Streckennummer Bezirk	Phase Planzeichen Gewerk Ebene Planinhalt Index

Auftraggeber	Projektsteuerung	Planer - bearbeitet im Auftrag der	Aufgestellt:
DBProjektBau GmbH Walframstraße 20 70191 Stuttgart Tel. 07 11 / 2 27 85 - 0 Fax. 07 11 / 2 27 85 - 999	Drees & Sommer Infra Consult & Management GmbH Lautenschlagerstraße 2 70173 Stuttgart Tel. 07 11 / 22 29 33 - 10 Fax. 07 11 / 22 29 33 - 90	DBProjektBau GmbH DE-Consult Jägerstraße 40 70174 Stuttgart Tel. 0711 / 229 18 - 0 Fax 0711 / 229 18 - 99	Leonhardt, Andrä und Partner Beratende Ingenieure VBI GmbH Lenzstraße 16 70192 Stuttgart Tel. 0711/250 6-0 fax 0711/250 6-205 Stuttgart, 30.09.2003

<h2 style="text-align: center;">Bauwerksplan</h2> <p style="text-align: center;">TR/Stbw westl. Tunnel Denkendorf km 18,9+90,000 bis 19,3+29,000 Lageplan</p>	<table border="1"> <tr><th>Datum</th><th>Name</th></tr> <tr><td>08/03</td><td>Wenger</td></tr> <tr><td>08/03</td><td>Andelfinger</td></tr> </table>	Datum	Name	08/03	Wenger	08/03	Andelfinger																										
	Datum	Name																															
08/03	Wenger																																
08/03	Andelfinger																																
<p style="text-align: center;">"Urheberschutz" - Alle Rechte bei der DBProjektBau GmbH</p> <p>Änderungsvermerke</p> <table border="1"> <thead> <tr> <th>Index</th> <th>Änderungen</th> <th>Datum</th> <th>Name</th> </tr> </thead> <tbody> <tr><td> </td><td> </td><td> </td><td> </td></tr> <tr><td> </td><td> </td><td> </td><td> </td></tr> <tr><td> </td><td> </td><td> </td><td> </td></tr> <tr><td> </td><td> </td><td> </td><td> </td></tr> <tr><td> </td><td> </td><td> </td><td> </td></tr> <tr><td> </td><td> </td><td> </td><td> </td></tr> <tr><td> </td><td> </td><td> </td><td> </td></tr> </tbody> </table>	Index	Änderungen	Datum	Name																													<p>Maßstab 1 : 500</p> <p>Freigabe DBProjektBau GmbH gez. Marquart Datum: 01.10.2003</p> <p>Ersatz für Plan-Nr. <input type="text"/> <input type="text"/> Ersetzt durch <input type="text"/> <input type="text"/> Plan-Nr. <input type="text"/> <input type="text"/></p> <p>Anlage Planfeststellungsunterlagen Anlage 7.5 Blatt 1 von 3</p>
Index	Änderungen	Datum	Name																														

Planfestgestellt gemäß § 18

AEG

durch Beschluss

30. April 2008

Umgestaltung des Bahnknotens Stuttgart

Ausbau- und Neubaustrecke Stuttgart - Augsburg

Bereich Stuttgart-Wendlingen

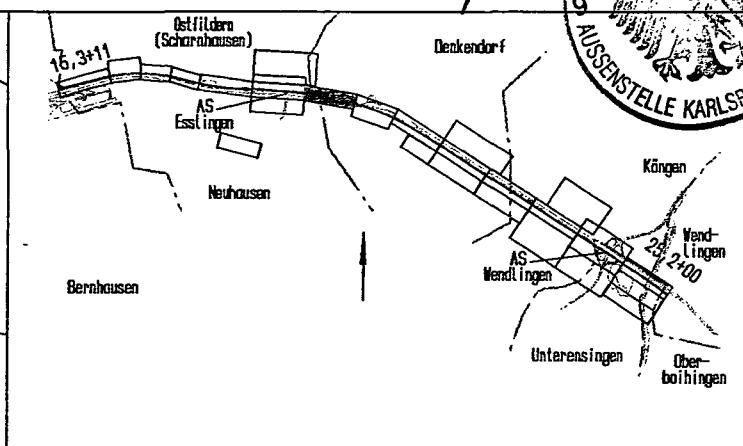
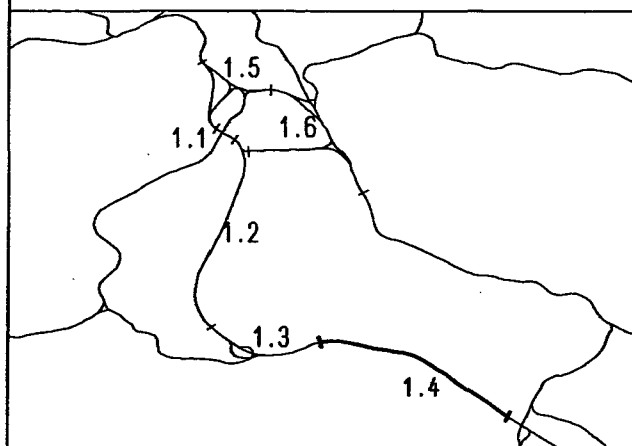
vom

50-180-PAP-P 521-PFA1.4

Eisenbahn-Bundesamt
ASt. Karlsruhe/Stuttgart

Planfeststellungsabschnitt 1.4 Filderbereich bis Wendlingen

Bauabschnitt km 15,3+11 - km 25,2+00



Geographische Codierung

14 | 05 | 00

PFA Bauabschnitt Blattschnitt

Blattschnittcodierung

4813 | IL | | |

Streckennummer Bezirk

Organisatorische Codierung

P | l | b | q | | I | Q | 4 | 1 | 0

Phase Planzeichen Gewerk Ebene Planinhalt Index

Auftraggeber

DBProjektBau GmbH
Wolframstraße 20
70191 Stuttgart
Tel. 07 11 / 2 27 85 - 0
Fax. 07 11 / 2 27 85 - 999

Projektsteuerung

Drees & Sommer
Infra Consult & Management GmbH
Lautenschlagerstraße 2
70173 Stuttgart
Tel. 07 11 / 22 29 33 - 10
Fax. 07 11 / 22 29 33 - 90Planer - bearbeitet im Auftrag der
DBProjektBau GmbHDE-Consult
Jägerstraße 40
70174 Stuttgart
Tel. 0711 / 229 18 - 0
Fax 0711 / 229 18 - 99

Aufgestellt:

Leonhardi, André und Partner
Beratende Ingenieure VBI, GmbH
Lenzhalde 16 70192 Stuttgart
Tel. 0714/250 6-0 Fax 0714/250 6-205gez.
Seifried

Stuttgart, 30.09.2003

Bauwerksplan

TR/Stbw westl. Tunnel Denkendorf
km 18,9+90,000 bis 19,3+29,000
Schnitt A-A km 19,1+25,000

	Datum	Name
Gezeichnet	08/03	Wenger
Bearbeiter	08/03	Andelfinger

"Urheberschutz" - Alle Rechte bei der DBProjektBau GmbH

Änderungsvermerke

Index	Änderungen	Datum	Name

Maßstab

1 : 100

Freigabe DBProjektBau GmbH

gez. Marquart

Datum: 01.10.2003

Ersatz für Plan-Nr.

Phase Index

Ersetzt durch
Plan-Nr.

Phase Index

Genehmigungsvermerk - Eisenbahn-Bundesamt

15-14

Datum	Genehmigungsvermerk	Name	Unterschrift

Anlage Planfeststellungsunterlagen

Anlage 7.5

Blatt 2 von 3

Planfestgestellt gemäß § 18 AE
durch Beschluss
30. April 2008

Umgestaltung des Bahnknotens Stuttgart
Ausbau- und Neubaustrecke Stuttgart - Augsburg
Bereich Stuttgart-Wendlingen

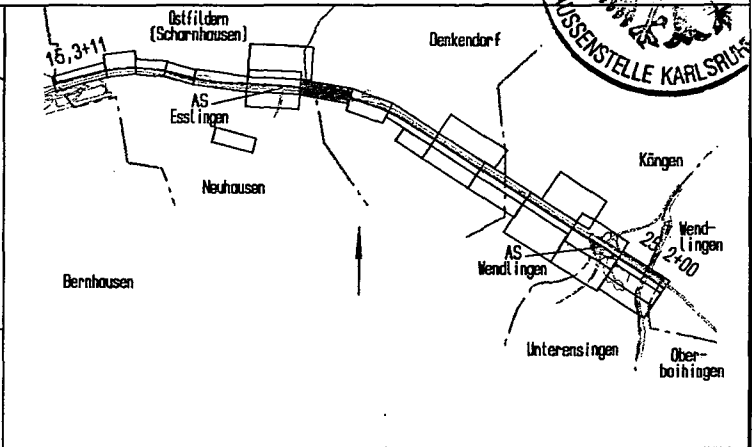
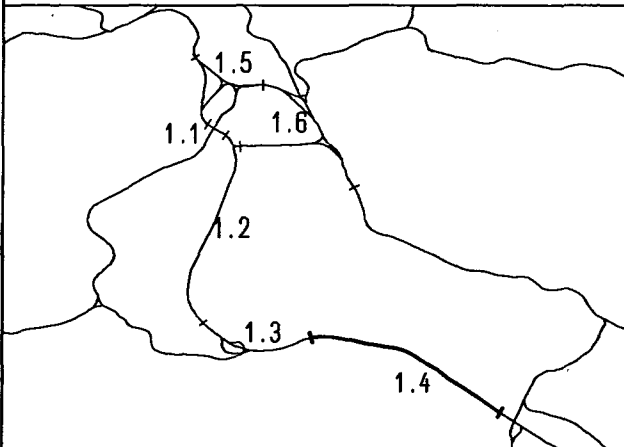
vom
50760 PAP-PS21-PFA1.4

Eisenbahn-Bundesamt
Ast. Karlsruhe/Stuttgart



Planfeststellungsabschnitt 1.4 Filderbereich bis Wendlingen

Bauabschnitt km 15,3+11 - km 25,2+00



Geographische Codierung 14 05 00 PFA Bauabschnitt Blattschnitt		Blattschnittcodierung 4813 I L Streckennummer Bezirk		Organisatorische Codierung P 1 b q 1 Q 5 1 0 Phase Planzeichen Gewerk Ebene Planinhalt Index			
Auftraggeber DBProjektBau GmbH Wolframstraße 20 70191 Stuttgart Tel. 07 11 / 2 27 85 - 0 Fax. 07 11 / 2 27 85 - 999		Projektsteuerung Drees & Sommer Infra Consult & Management GmbH Lautenschlagerstraße 2 70173 Stuttgart Tel. 07 11 / 22 29 33 - 10 Fax. 07 11 / 22 29 33 - 90		Planner - bearbeitet im Auftrag der DBProjektBau GmbH DE-Consult Jägerstraße 40 70174 Stuttgart Tel. 0711 / 229 18 - 0 Fax 0711 / 229 18 - 99 Aufgestellt: Leonhardt, André und Partner Beratende Ingenieure VBI GmbH Lenzhalde 16 70192 Stuttgart Tel 0714/250 6-0 Fax 0714/250 6-205 Leonhardt, André und Partner Stuttgart, 30.09.2003 gez. Seifried			

<h2 style="text-align: center;">Bauwerksplan</h2> <p style="text-align: center;">TR/Stbw westl. Tunnel Denkendorf km 18,9+90,000 bis 19,3+29,000 Schnitt B-B km 19,2+25,000</p>		Datum		Name																																					
		Gezeichnet		08/03		Wenger																																			
		Bearbeiter		08/03		Andelfinger																																			
"Urheberschutz" - Alle Rechte bei der DBProjektBau GmbH				Maßstab 1 : 100																																					
Änderungsvermerke				Freigabe DBProjektBau GmbH gez. Marquart Datum: 01.10.2003																																					
<table border="1"> <thead> <tr> <th>Index</th> <th>Änderungen</th> <th>Datum</th> <th>Name</th> </tr> </thead> <tbody> <tr><td> </td><td> </td><td> </td><td> </td></tr> <tr><td> </td><td> </td><td> </td><td> </td></tr> <tr><td> </td><td> </td><td> </td><td> </td></tr> <tr><td> </td><td> </td><td> </td><td> </td></tr> <tr><td> </td><td> </td><td> </td><td> </td></tr> <tr><td> </td><td> </td><td> </td><td> </td></tr> <tr><td> </td><td> </td><td> </td><td> </td></tr> <tr><td> </td><td> </td><td> </td><td> </td></tr> </tbody> </table>				Index	Änderungen	Datum	Name																																	Ersatz für Plan-Nr. <input type="text"/> <input type="text"/> Phase <input type="text"/> Index <input type="text"/> Ersetzt durch Plan-Nr. <input type="text"/> <input type="text"/>	
Index	Änderungen	Datum	Name																																						
Genehmigungsvermerk - Eisenbahn-Bundesamt 15-15				Anlage Planfeststellungsunterlagen Anlage 7.5 Blatt 3 von 3																																					
<table border="1"> <thead> <tr> <th>Datum</th> <th>Genehmigungsvermerk</th> <th>Name</th> <th>Unterschrift</th> </tr> </thead> <tbody> <tr><td> </td><td> </td><td> </td><td> </td></tr> <tr><td> </td><td> </td><td> </td><td> </td></tr> </tbody> </table>				Datum	Genehmigungsvermerk	Name	Unterschrift																																		
Datum	Genehmigungsvermerk	Name	Unterschrift																																						

06. Sep. 2004

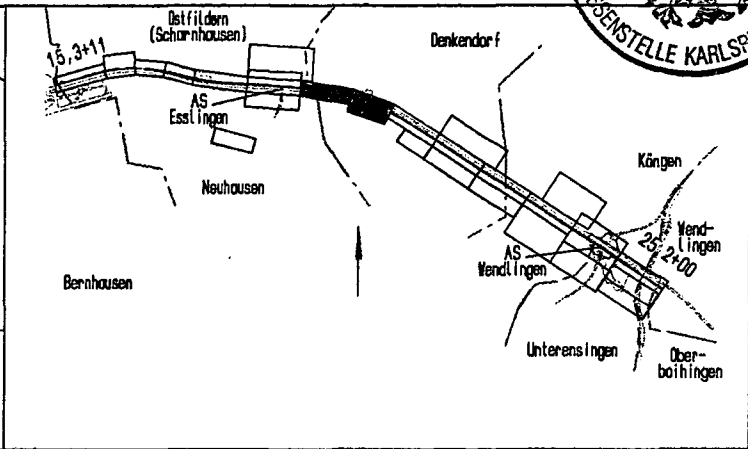
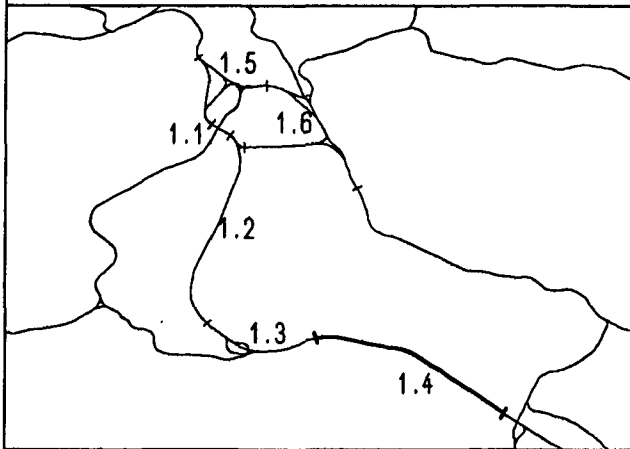


Umgestaltung des Bahnknotens Stuttgart
 Ausbau- und Neubaustrecke Stuttgart - Augsburg
 Bereich Stuttgart-Wendlingen

Planfestgestellt gemäß § 18 durch Beschluss vom **30. April 2008**
 Az.: **59100 PAP PS21 - PFA 1**
 Eisenbahn-Bundesamt
 Ass. Karlsruhe/Stuttgart

Planfeststellungsabschnitt 1.4 Filderbereich bis Wendlingen

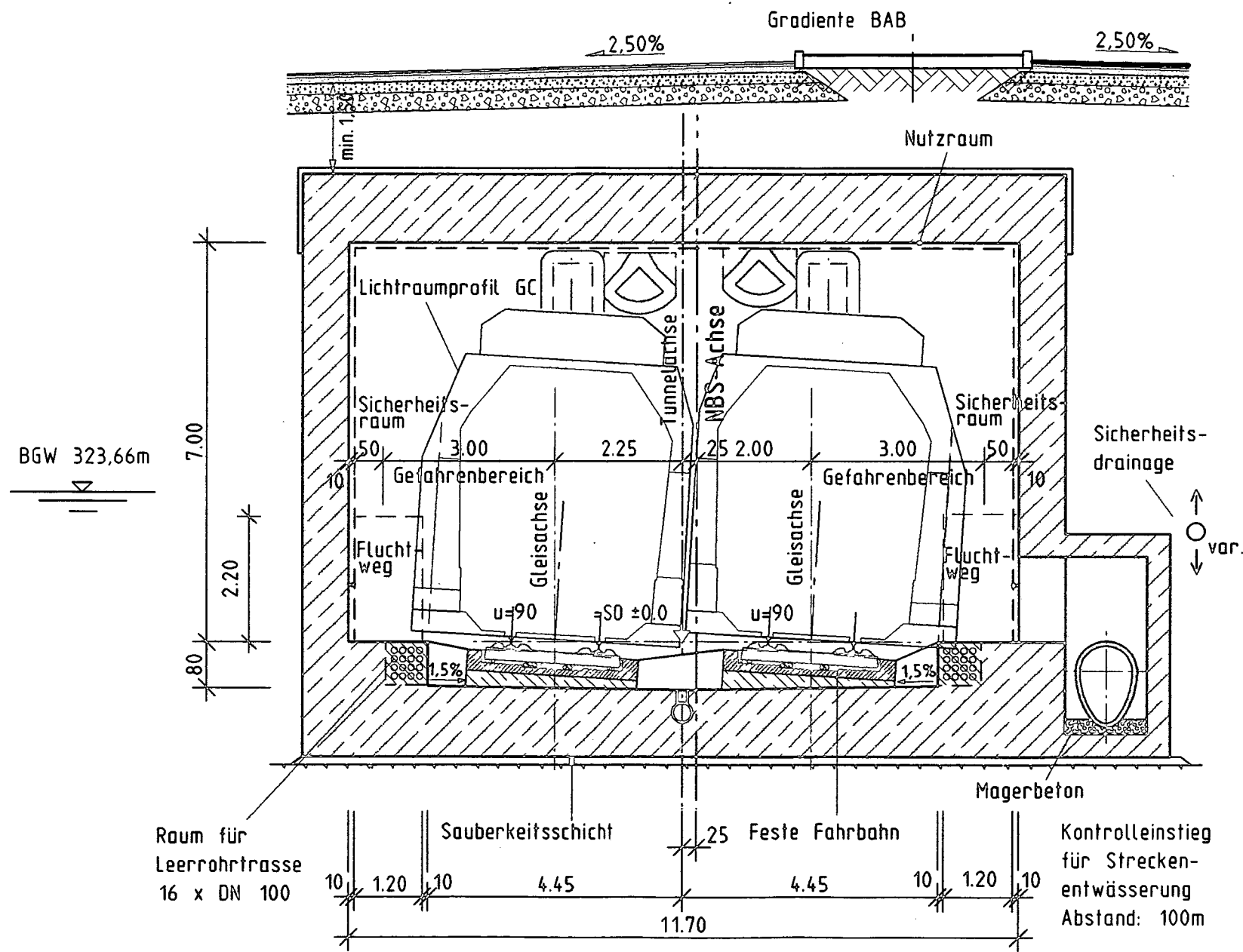
Bauabschnitt km 15,3+11 - km 25,2+00



Geographische Codierung		Blattschnittcodierung			Organisatorische Codierung				
14	06	00	4813	IL	P	IbL	IK51	0	
PFA Bauabschnitt Blattschnitt		Streckennummer Bezirk			Phase Planzeichen Gewerk Ebene Planinhalt Index				
Auftraggeber DBProjektBau GmbH Wolframstraße 20 70191 Stuttgart Tel. 07 11 / 2 27 85 - 0 Fax. 07 11 / 2 27 85 - 899		Projektsteuerung Drees & Sommer Infra Consult & Management GmbH Lautenschlagerstraße 2 70173 Stuttgart Tel. 07 11 / 22 29 33 - 10 Fax. 07 11 / 22 29 33 - 90			Planer - bearbeitet im Auftrag der DBProjektBau GmbH DE-Consult Jägerstraße 40 70174 Stuttgart Tel. 0711 / 229 18 - 0 Fax 0711 / 229 18 - 99				
					Aufgestellt: Leonhardi, Andri und Partner Beratende Ingenieure VBI GmbH Lenzhalde 16 70192 Stuttgart Tel. 0711/250 6-0 Fax 0711/250 6-205 gez. Seifried Stuttgart, 30.09.2003				

<h2 style="text-align: center;">Bauwerksplan</h2> <p style="text-align: center;">Tunnel Denkendorf km 19,3+29,0 bis 20,0+97,0 Lageplan</p>		Datum	Name																																				
		Gezeichnet	08/03	Wenger																																			
		Bearbeiter	08/03	Andelfinger																																			
"Urheberschutz" - Alle Rechte bei der DBProjektBau GmbH		Maßstab <h1 style="text-align: center;">1 : 500</h1>																																					
Änderungsvermerke <table border="1" style="width: 100%;"> <thead> <tr> <th>Index</th> <th>Änderungen</th> <th>Datum</th> <th>Name</th> </tr> </thead> <tbody> <tr><td> </td><td> </td><td> </td><td> </td></tr> <tr><td> </td><td> </td><td> </td><td> </td></tr> <tr><td> </td><td> </td><td> </td><td> </td></tr> <tr><td> </td><td> </td><td> </td><td> </td></tr> <tr><td> </td><td> </td><td> </td><td> </td></tr> <tr><td> </td><td> </td><td> </td><td> </td></tr> <tr><td> </td><td> </td><td> </td><td> </td></tr> <tr><td> </td><td> </td><td> </td><td> </td></tr> </tbody> </table>		Index	Änderungen	Datum	Name																																	Freigabe DBProjektBau GmbH gez. Marquart Datum: 01.10.2003	
Index	Änderungen	Datum	Name																																				
Genehmigungsvermerk - Eisenbahn-Bundesamt 15-16 <table border="1" style="width: 100%;"> <thead> <tr> <th>Datum</th> <th>Genehmigungsvermerk</th> <th>Name</th> <th>Unterschrift</th> </tr> </thead> <tbody> <tr><td> </td><td> </td><td> </td><td> </td></tr> <tr><td> </td><td> </td><td> </td><td> </td></tr> </tbody> </table>		Datum	Genehmigungsvermerk	Name	Unterschrift									Ersatz für Plan-Nr. Ersetzt durch Plan-Nr. 																									
Datum	Genehmigungsvermerk	Name	Unterschrift																																				
		Anlage Planfeststellungsunterlagen Anlage 7.6 Blatt 1 von 5																																					

Schnitt A-A km 19,7+37,000



Querschnitt - offene Bauweise mit Oberleitungssystem und fester Fahrbahn

$v_e = 250 \text{ km/h}$
 $u = 90 \text{ mm}$
 Längsgefälle $l_{\text{max}} = 26,555 \%$
 Querschnittsfläche über SO: $81,65 \text{ m}^2$

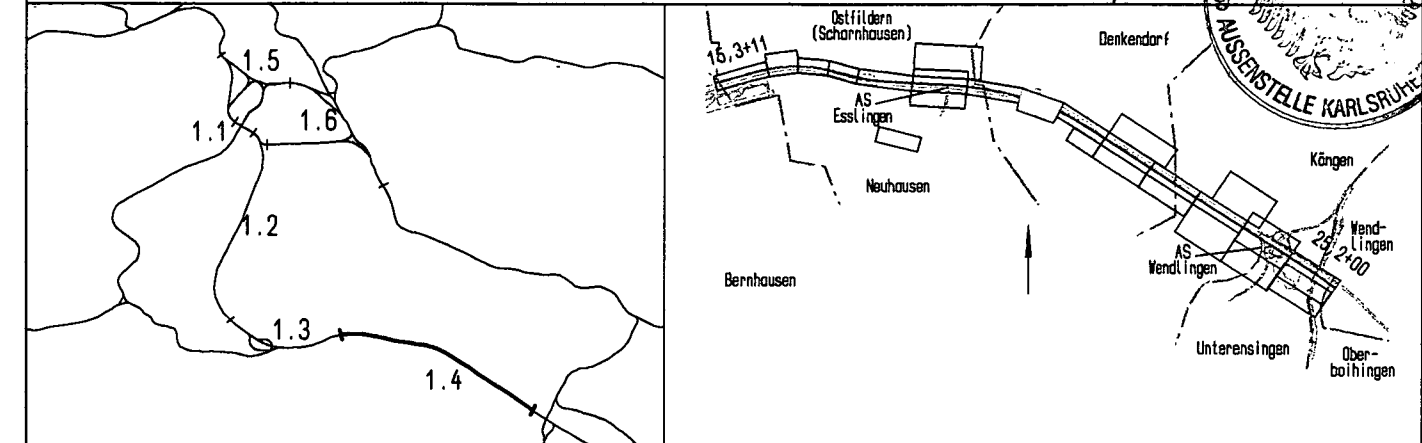
Alle Höhenangaben im Neuen System

Mögliche Leitungen siehe Anlage 8

Umgestaltung des Bahnknotens Stuttgart Ausbau- und Neubaustrecke Stuttgart - Augsburg Bereich Stuttgart-Wendlingen

Planfestgestellt gemäß § 18 durch Beschluss vom **30. April 2008**
 Az. 58100/PAB-PS21-PFAI.4
 Eisenbahn-Bundesamt
 Ast, Karlsruhe/Wendlingen

Planfeststellungsabschnitt 1.4 Filderbereich bis Wendlingen
 Bauabschnitt km 15,3+11 - km 25,2+00



Geographische Codierung 14 06 00 PFA Bauabschnitt Blattschnitt	Blattschnittcodierung 4 8 1 3 I L Streckennummer Bezirk	Organisatorische Codierung P I b q I Q 6 1 0 Phase Planzeichen Gewerk Ebene Planinhalt Index
Auftraggeber DBProjektBau GmbH Wolfraststraße 20 70191 Stuttgart Tel. 07 11 / 2 27 85 - 0 Fax. 07 11 / 2 27 85 - 999	Projektsteuerung Drees & Sommer Infra Consult & Management GmbH Lautenschlagerstraße 2 70173 Stuttgart Tel. 07 11 / 22 29 33 - 10 Fax. 07 11 / 22 29 33 - 90	Planer - bearbeitet im Auftrag der DBProjektBau GmbH Aufgestellt: gez. Seifried Leonhardt, André und Partner Beratende Ingenieure VBI GmbH Lenzhalde 16 70192 Stuttgart Tel. 0711 / 229 18 - 0 Fax 0711 / 229 18 - 99 Stuttgart, 30.09.2003

Bauwerksplan		Datum	Name																												
Tunnel Denkendorf km 19,3+29,0 bis 20,0+97,0 Schnitt A-A km 19,7+37,0		Gezeichnet	08/03 Wenger																												
"Urheberschutz" - Alle Rechte bei der DBProjektBau GmbH		Bearbeiter	08/03 Andelfinger																												
Änderungsvermerke		Maßstab	1 : 100																												
<table border="1"> <thead> <tr> <th>Index</th> <th>Änderungen</th> <th>Datum</th> <th>Name</th> </tr> </thead> <tbody> <tr><td> </td><td> </td><td> </td><td> </td></tr> <tr><td> </td><td> </td><td> </td><td> </td></tr> <tr><td> </td><td> </td><td> </td><td> </td></tr> <tr><td> </td><td> </td><td> </td><td> </td></tr> <tr><td> </td><td> </td><td> </td><td> </td></tr> <tr><td> </td><td> </td><td> </td><td> </td></tr> </tbody> </table>		Index	Änderungen	Datum	Name																									Freigabe DBProjektBau GmbH gez. Marquart Datum: 01.10.2003	
Index	Änderungen	Datum	Name																												
Genehmigungsvermerk - Eisenbahn-Bundesamt		Ersatz für Plan-Nr. <input type="text"/> <input type="text"/> Ersetzt durch <input type="text"/> <input type="text"/> Plan-Nr. <input type="text"/> <input type="text"/>																													
<table border="1"> <thead> <tr> <th>Datum</th> <th>Genehmigungsvermerk</th> <th>Name</th> <th>Unterschrift</th> </tr> </thead> <tbody> <tr><td> </td><td> </td><td> </td><td> </td></tr> <tr><td> </td><td> </td><td> </td><td> </td></tr> </tbody> </table>		Datum	Genehmigungsvermerk	Name	Unterschrift									Anlage Planfeststellungsunterlagen Anlage 7.6 Blatt 2 von 5																	
Datum	Genehmigungsvermerk	Name	Unterschrift																												

Umgestaltung des Bahnknotens Stuttgart

Ausbau- und Neubaustrecke Stuttgart - Augsburg

Bereich Stuttgart-Wendlingen

Planfestgestellt gemäß § 18
durch Beschluss
vom **30. April 2008**

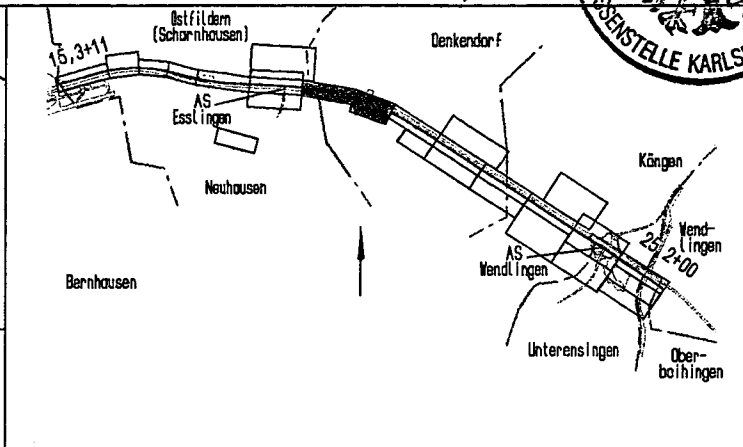
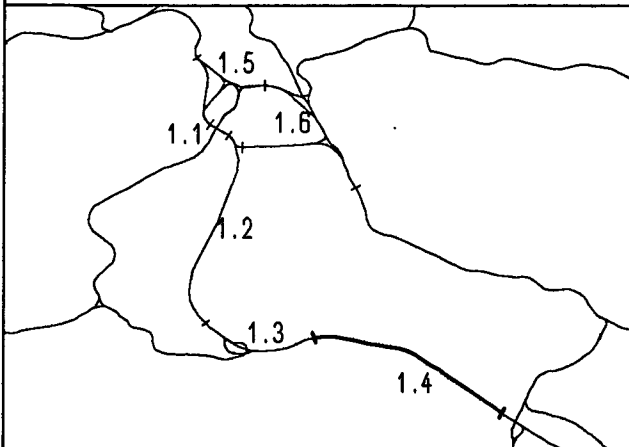
Az.: **59160 PAP-P S21-P FA1.4**

Eisenbahn-Bundesamt
Ast. Karlsruhe/Stuttgart



Planfeststellungsabschnitt 1.4 Filderbereich bis Wendlingen

Bauabschnitt km 15,3+11 - km 25,2+00



Geographische Codierung

14 | 06 | 00
PFA Bauabschnitt Blattschnitt

Blattschnittcodierung

4813 | IL | | |
Streckennummer Bezirk

Organisatorische Codierung

P | | b | h | | | | | L | O | 1 | 0
Phase Planzeichen Gewerk Ebene Planinhalt Index

Auftraggeber

DBProjektBau GmbH
Volframstraße 20
70191 Stuttgart
Tel. 07 11 / 2 27 85 - 0
Fax. 07 11 / 2 27 85 - 999

Projektsteuerung

Drees & Sommer
Infra Consult & Management GmbH
Lautenschlagerstraße 2
70173 Stuttgart
Tel. 07 11 / 22 29 33 - 10
Fax. 07 11 / 22 29 33 - 90

Planer - bearbeitet im Auftrag der

DBProjektBau GmbH
DE-Consult
Jägerstraße 40
70174 Stuttgart
Tel. 0711 / 229 18 - 0
Fax 0711 / 229 18 - 99

Aufgestellt:

gez. Seifried
Leonhardt, Andrä und Partner
Beratende Ingenieure VBI GmbH
Lenzstraße 16 70192 Stuttgart
Tel. 0714/250 6-0 Fax 0714/250 6-205

Stuttgart, 30.09.2003

Bauwerksplan

Tunnel Denkendorf km 19,3+29,0 bis 20,0+97,0
Längsschnitt

	Datum	Name
Gezeichnet	08/03	Wenger
Bearbeiter	08/03	Andelfinger

"Urheberschutz" - Alle Rechte bei der DBProjektBau GmbH

Maßstab
1 : 500

Änderungsvermerke

Index	Änderungen	Datum	Name

Freigabe DBProjektBau GmbH
gez. Marquart
Datum: 01.10.2003 **15-17**

Ersatz für Plan-Nr.
Phase Index
Ersetzt durch
Plan-Nr.

Genehmigungsvermerk - Eisenbahn-Bundesamt

Datum	Genehmigungsvermerk	Name	Unterschrift

Anlage Planfeststellungsunterlagen
Anlage **7.6**
Blatt **3** von **5**



Planfestgestellt gemäß § 11 Abs. 1 S. 1 Nr. 1
durch Beschluss

vom **30. April 2008**


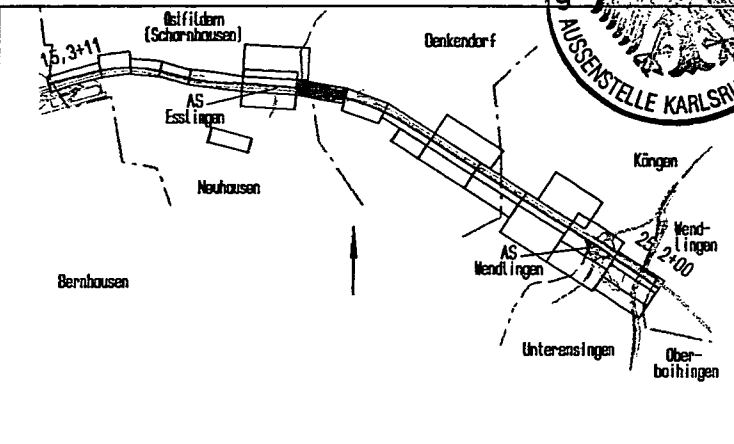
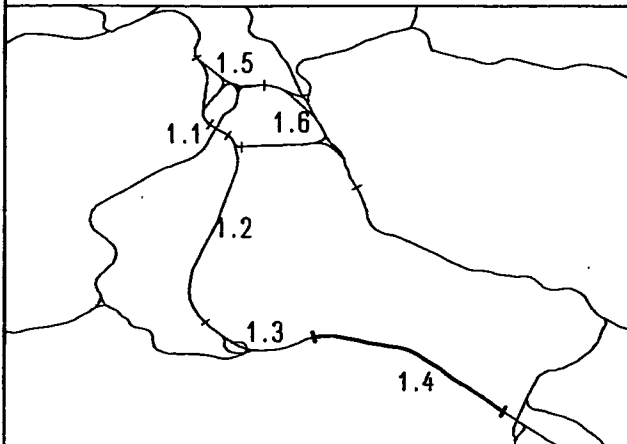
Az.: **59160 PAP-PS21-PFA1.4**

Eisenbahn-Bundesamt
Ast. Karlsruhe/Wendlingen

Umgestaltung des Bahnknotens Stuttgart
Ausbau- und Neubaustrecke Stuttgart - Augsburg
Bereich Stuttgart-Wendlingen

Planfeststellungsabschnitt 1.4 Filderbereich bis Wendlingen

Bauabschnitt km 15,3+11 - km 25,2+00



Geographische Codierung

14	06	00
PFA	Bauabschnitt	Blattschnitt

Blattschnittcodierung

4813	IL			
Streckennummer	Bezirk			

Organisatorische Codierung

P	I	b	a	I	A	4	1	0
Phase	Planzeichen	Gewerk	Ebene	Planinhalt	Index			

Auftraggeber

DBProjektBau GmbH
Wolframstraße 20
70191 Stuttgart
Tel. 07 11 / 2 27 85 - 0
Fax. 07 11 / 2 27 85 - 999

Projektsteuerung

Drees & Sommer
Infra Consult & Management GmbH
Lautenschlagerstraße 2
70173 Stuttgart
Tel. 07 11 / 22 29 33 - 10
Fax. 07 11 / 22 29 33 - 90

Planer - bearbeitet im Auftrag der
DBProjektBau GmbH

DE-Consult
Jägerstraße 40
70174 Stuttgart
Tel. 0711 / 229 18 - 0
Fax 0711 / 229 18 - 99

Aufgestellt:

Leonhardt, André und Partner
Beratende Ingenieure VBL GmbH
Lenzstraße 16 70192 Stuttgart
Tel. 0714/250 6-0 Fax 0714/250 6-205

gez. Seifried

Stuttgart, 30.09.2003

Bauwerksplan

Tunnel Denkendorf km 19,3+29,0 bis 20,0+97,0
Ansicht Westportal

	Datum	Name
Gezeichnet	08/03	Wenger
Bearbeiter	08/03	Andelfinger

"Urheberschutz" - Alle Rechte bei der DBProjektBau GmbH

Maßstab
1 : 100

Anderungsvermerke

Index	Änderungen	Datum	Name

Freigabe DB ProjektBau GmbH
gez. Marquart
Datum: 01.10.2003 **15-18**

Ersatz für Plan-Nr.
Ersetzt durch
Plan-Nr.

Genehmigungsvermerk - Eisenbahn-Bundesamt

Datum	Genehmigungsvermerk	Name	Unterschrift

Anlage Planfeststellungsunterlagen
Anlage **7.6**
Blatt **4** von **5**

Planfestgestellt gemäß § 10 durch Beschluss vom **30. April 2008**

Umgestaltung des Bahnknotens Stuttgart
 Ausbau- und Neubaustrecke Stuttgart - Augsburg
 Bereich Stuttgart-Wendlingen

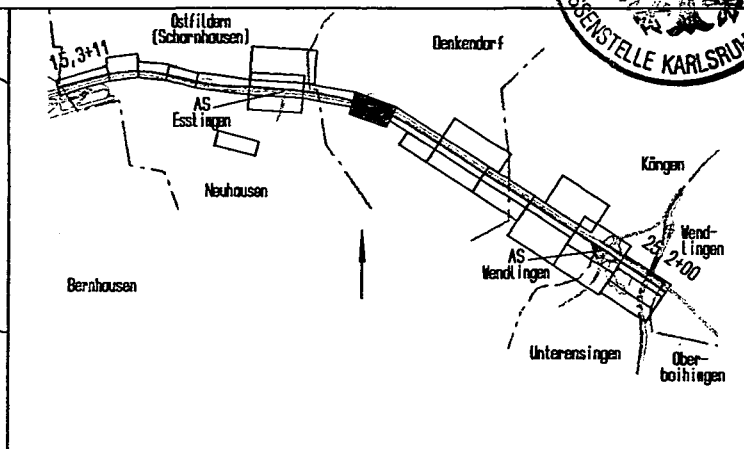
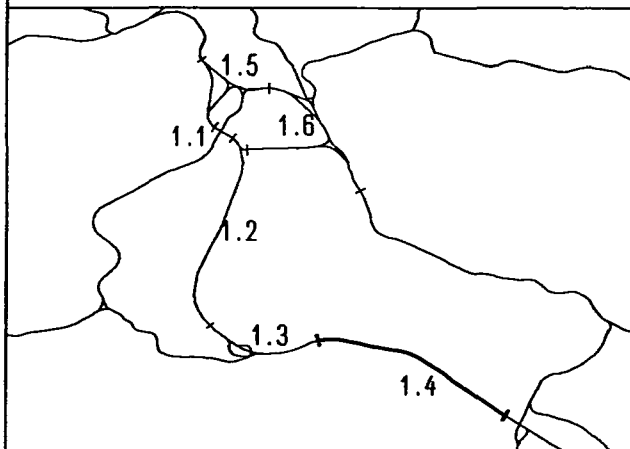
59.160 PAP-PS21-PFA1.4

Eisenbahn-Bundesamt
 Ast. Karlsruhe/Stuttgart



Planfeststellungsabschnitt 1.4 Filderbereich bis Wendlingen

Baub Abschnitt km 15,3+11 - km 25,2+00



Geographische Codierung

1.4 | 06 | 00
 PFA Baub Abschnitt Blattschnitt

Blattschnittcodierung

4813 | IM | | |
 Streckennummer Bezirk

Organisatorische Codierung

P | I | b | a | I | A | 5 | 1 | 0
 Phase Planzeichen Gewerk Ebene Planinhalt Index

Auftraggeber

DBProjektBau GmbH
 Wolframstraße 20
 70191 Stuttgart
 Tel. 07 11 / 2 27 85 - 0
 Fax: 07 11 / 2 27 85 - 999

Projektsteuerung

Drees & Sommer
 Infra Consult & Management GmbH
 Lautenschlagerstraße 2
 70173 Stuttgart
 Tel. 07 11 / 22 29 33 - 10
 Fax: 07 11 / 22 29 33 - 90

Planner - bearbeitet im Auftrag der
 DBProjektBau GmbH

DE-Consult
 Jägerstraße 40
 70174 Stuttgart
 Tel. 0711 / 229 18 - 0
 Fax 0711 / 229 18 - 99

Aufgestellt:

Leonhardt, Andrä und Partner
 Beratende Ingenieure VBI GmbH
 Lenzhalde 16 70192 Stuttgart
 Tel. 071/250 6-0 Fax 071/250 6-205

gez. Seifried

Stuttgart, 30.09.2003

Bauwerksplan

Tunnel Denkendorf km 19,3+29,0 bis 20,0+97,0
 Ansicht Ostportal

	Datum	Name
Gezeichnet	08/03	-Wenger
Bearbeiter	08/03	Andelfinger

"Urheberschutz" - Alle Rechte bei der DBProjektBau GmbH

Maßstab
 1 : 100

Änderungsvermerke

Index	Änderungen	Datum	Name

Freigabe DBProjektBau GmbH
 gez. Marquart
 Datum: 01.10.2003 **15-19**

Ersatz für Plan-Nr. Phase Index
 Ersetzt durch
 Plan-Nr.

Genehmigungsvermerk - Eisenbahn-Bundesamt

Datum	Genehmigungsvermerk	Name	Unterschrift

Anlage Planfeststellungsunterlagen
 Anlage 7.6
 Blatt 5 von 5

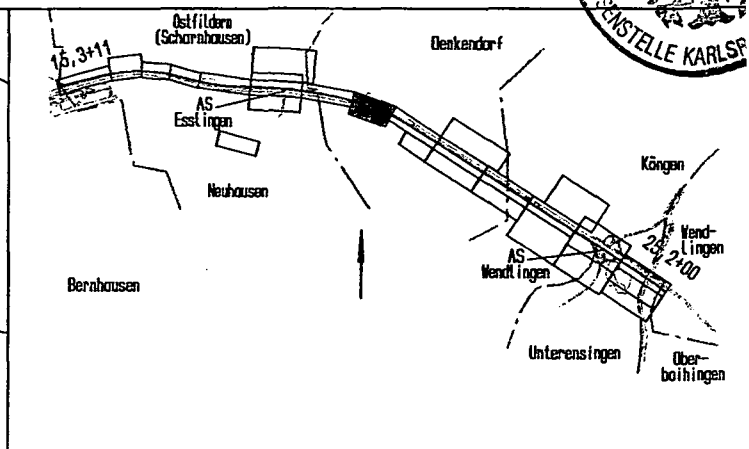
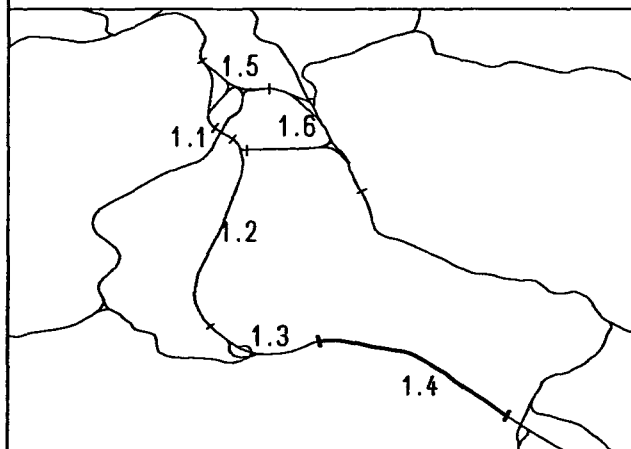
Planfestgestellt gemäß § 10 AE
durch Beschluss
vom **30. April 2008**

Umgestaltung des Bahnknotens Stuttgart
Ausbau- und Neubaustrecke Stuttgart - Augsburg
Bereich Stuttgart-Wendlingen

52180 PAP-PS21-PPA1.4
Eisenbahn-Bauamt
Abt. Karlsruhe/Stuttgart
W. K. Müller
EISENBAHN - BUNDESAMT
KARLSRUHE
STATIONENSTELLE KARLSRUHE

Planfeststellungsabschnitt 1.4 Filderbereich bis Wendlingen

Bauabschnitt km 15,3+11 - km 25,2+00



Geographische Codierung 14 07 00 PFA Bauabschnitt Blattschnitt	Blattschnittcodierung 4813 IM Streckennummer Bezirk	Organisatorische Codierung P IbL IK61 0 Phase Planzeichen Gewerk Ebene Planinhalt Index
Auftraggeber DBProjektBau GmbH Wolfenstraße 20 70191 Stuttgart Tel. 07 11 / 2 27 85 - 0 Fax. 07 11 / 2 27 85 - 999	Projektsteuerung Drees & Sommer Infra Consult & Management GmbH Lautenschlagerstraße 2 70173 Stuttgart Tel. 07 11 / 22 29 33 - 10 Fax. 07 11 / 22 29 33 - 90	Planner - bearbeitet im Auftrag der DBProjektBau GmbH DE-Consult Jägerstraße 40 70174 Stuttgart Tel. 0711 / 229 18 - 0 Fax 0711 / 229 18 - 99
		Aufgestellt: Leonhardi, André und Partner Beratende Ingenieure VBL GmbH Lenzhalde 16 70192 Stuttgart Tel. 0711/250 6-0 Fax 0711/250 6-205 Leonhardi, André und Partner Stuttgart, 30.09.2003 gez. Seifried

<p align="center">Bauwerksplan Stbw östl. Tunnel Denkendorf km 20,0+97,000 bis 20,2+80,000 Lageplan</p>		Datum	Name																											
		Gezeichnet	08/03 Wenger																											
<p align="center">"Urheberschutz" - Alle Rechte bei der DBProjektBau GmbH</p>		Bearbeiter	08/03 Andelfinger																											
		Maßstab	1 : 500																											
<p>Änderungsvermerke</p> <table border="1"> <thead> <tr> <th>Index</th> <th>Änderungen</th> <th>Datum</th> <th>Name</th> </tr> </thead> <tbody> <tr><td> </td><td> </td><td> </td><td> </td></tr> <tr><td> </td><td> </td><td> </td><td> </td></tr> <tr><td> </td><td> </td><td> </td><td> </td></tr> <tr><td> </td><td> </td><td> </td><td> </td></tr> <tr><td> </td><td> </td><td> </td><td> </td></tr> <tr><td> </td><td> </td><td> </td><td> </td></tr> </tbody> </table>	Index	Änderungen	Datum	Name																									Freigabe DBProjektBau GmbH gez. Marquart Datum: 01.10.2003 15-20	
	Index	Änderungen	Datum	Name																										
Genehmigungsvermerk - Eisenbahn-Bundesamt		Ersatz für Plan-Nr. <input type="text"/> <input type="text"/> Ersetzt durch <input type="text"/> <input type="text"/> Plan-Nr. <input type="text"/> <input type="text"/>																												
<table border="1"> <thead> <tr> <th>Datum</th> <th>Genehmigungsvermerk</th> <th>Name</th> <th>Unterschrift</th> </tr> </thead> <tbody> <tr><td> </td><td> </td><td> </td><td> </td></tr> <tr><td> </td><td> </td><td> </td><td> </td></tr> </tbody> </table>		Datum	Genehmigungsvermerk	Name	Unterschrift									Anlage Planfeststellungsunterlagen Anlage 7.7 Blatt 1 von 3																
Datum	Genehmigungsvermerk	Name	Unterschrift																											

Planfestgestellt durch **DB** vom **30. April 2008**

Umgestaltung des Bahnknotens Stuttgart
Ausbau- und Neubaustrecke Stuttgart - Augsburg
Bereich Stuttgart-Wendlingen

57100 PAF-1.4-1-PA1.4

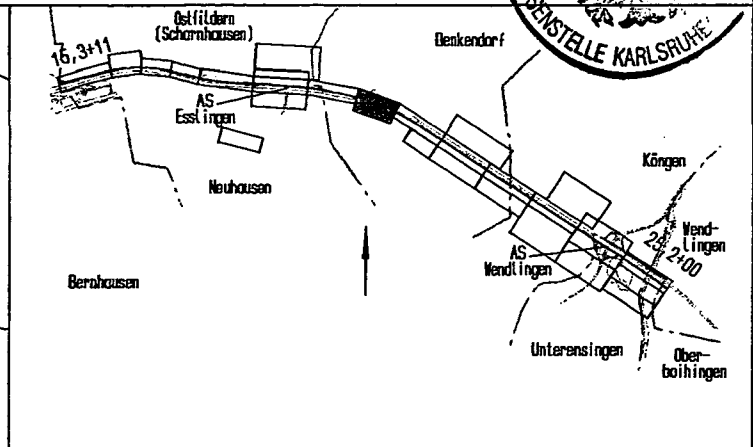
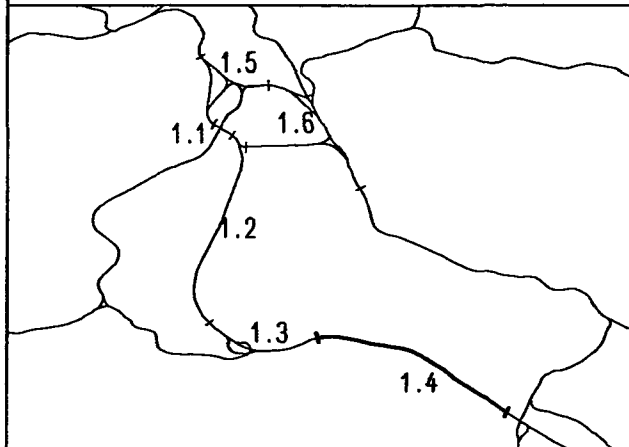
Eisenbahn-Bundesamt
 Ast. Karlsruhe/Stuttgart

Im Auftrag



Planfeststellungsabschnitt 1.4 Filderbereich bis Wendlingen

Bauabschnitt km 15,3+11 - km 25,2+00



Geographische Codierung

14 | 07 | 00
 PFA Bauabschnitt Blattschnitt

Blattschnittcodierung

4813 | IM

Organisatorische Codierung

P | lbq | IQ71 | 0
 Phase Planzeichen Gewerk Ebene Planinhalt Index

Auftraggeber

DBProjektBau GmbH
 Wolfrumstraße 20
 70191 Stuttgart
 Tel. 07 11 / 2 27 85 - 0
 Fax. 07 11 / 2 27 85 - 999

Projektsteuerung

Drees & Sommer
 Infra Consult & Management GmbH
 Lautenschlagerstraße 2
 70173 Stuttgart
 Tel. 07 11 / 22 29 33 - 10
 Fax. 07 11 / 22 29 33 - 90

Planer - bearbeitet im Auftrag der DBProjektBau GmbH

DE-Consult
 Jägerstraße 40
 70174 Stuttgart
 Tel. 0711 / 229 18 - 0
 Fax 0711 / 229 18 - 99

Aufgestellt:

Leonhardt, André und Partner
 Beratende Ingenieure VBI GmbH
 Lenzstraße 16 70192 Stuttgart
 Tel. 0714/250 6-0 Fax 0714/250 6-205

gez. Seifried

Stuttgart, 30.09.2003

Bauwerksplan

Stbw östl. Tunnel Denkendorf
 km 20,0+97,000 bis 20,2+80,000
 Schnitt A-A 20,1+0,000

	Datum	Name
Gezeichnet	08/03	Wenger
Bearbeiter	08/03	Andelfinger

Maßstab
1 : 100

"Urheberschutz" - Alle Rechte bei der DBProjektBau GmbH

Änderungsvermerke

Index	Änderungen	Datum	Name

Freigabe DBProjektBau GmbH
 gez. Marquart
 Datum: 01.10.2003 **15.21**

Ersatz für Plan-Nr.
 Ersetzt durch
 Plan-Nr.

Genehmigungsvermerk - Eisenbahn-Bundesamt

Datum	Genehmigungsvermerk	Name	Unterschrift

Anlage Planfeststellungsunterlagen
 Anlage **7.7**
 Blatt **2 von 3**



Planfestgestellt durch Beschluss
30. April 2008

Umgestaltung des Bahnknotens Stuttgart
Ausbau- und Neubaustrecke Stuttgart - Augsburg
Bereich Stuttgart-Wendlingen

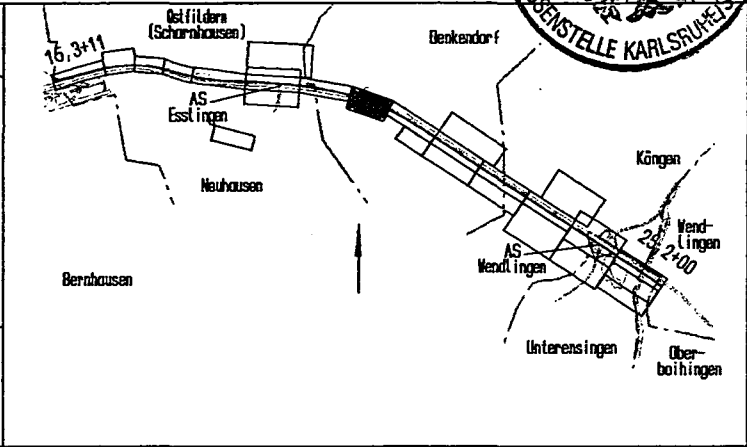
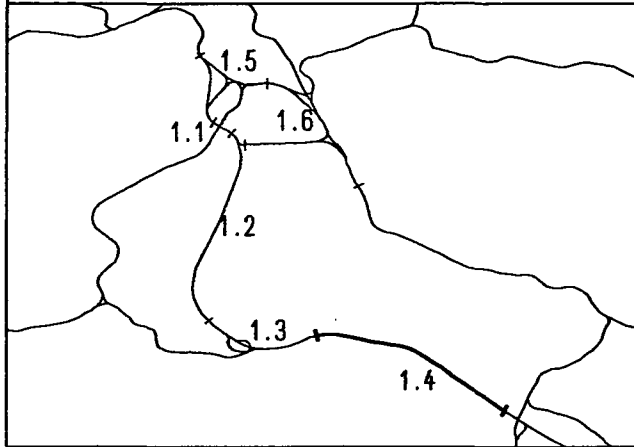
vom
Az.: 59160 PAP-PS 21 - FA 1

Eisenbahn-Bundesamt
Ast. Karlsruhe



Planfeststellungsabschnitt 1.4 Filderbereich bis Wendlingen

Baubabschnitt km 15,3+11 - km 25,2+00



Geographische Codierung

14	07	00
PFA	Baubabschnitt	Blattschnitt

Blattschnittcodierung

4813	IM
Streckennummer	Bezirk

Organisatorische Codierung

P	libq	IQ81	0
Phase	Planzeichen	Gewerk Ebene	Planinhalt Index

Auftraggeber

DBProjektBau GmbH
Wolfraustraße 20
70191 Stuttgart
Tel. 07 11 / 2 27 85 - 0
Fax. 07 11 / 2 27 85 - 999

Projektsteuerung

Drees & Sommer
Infra Consult & Management GmbH
Lautenschlagerstraße 2
70173 Stuttgart
Tel. 07 11 / 22 29 33 - 10
Fax. 07 11 / 22 29 33 - 90

Planner - bearbeitet im Auftrag der
DBProjektBau GmbH

DE-Consult
Jägerstraße 40
70174 Stuttgart
Tel. 0711 / 229 18 - 0
Fax 0711 / 229 18 - 99

Aufgestellt:

Leonhardt, André und Partner
Beratende Ingenieure VBI GmbH
Lenzstraße 16 70192 Stuttgart
Tel. 0714/250 6-0 Fax 0714/250 6-205

gez. Seifried

Stuttgart, 30.09.2003

Bauwerksplan

Stbw östl. Tunnel Denkendorf
km 20,0+97,000 bis 20,2+80,000
Schnitt B-B 20,2+0,000

	Datum	Name
Gezeichnet	08/03	Wenger
Bearbeiter	08/03	Andelfinger

"Urheberschutz" - Alle Rechte bei der DBProjektBau GmbH

Maßstab
1 : 100

Änderungsvermerke

Index	Änderungen	Datum	Name

Freigabe DB ProjektBau GmbH
gez. Marquart
Datum: 01.10.2003 15-22

Ersatz für Plan-Nr. Phase Index
Ersetzt durch Plan-Nr.

Genehmigungsvermerk - Eisenbahn-Bundesamt

Datum	Genehmigungsvermerk	Name	Unterschrift

Anlage Planfeststellungsunterlagen
Anlage 7.7
Blatt 3 von 3

Planfestgestellt gemäß
durch Beschluss
vom **30. April 2003**



Umgestaltung des Bahnknotens Stuttgart
Ausbau- und Neubaustrecke Stuttgart - Augsburg
Bereich Stuttgart-Wendlingen

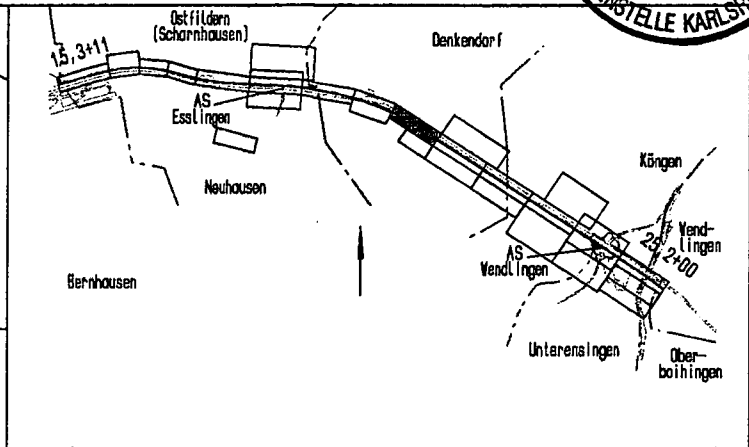
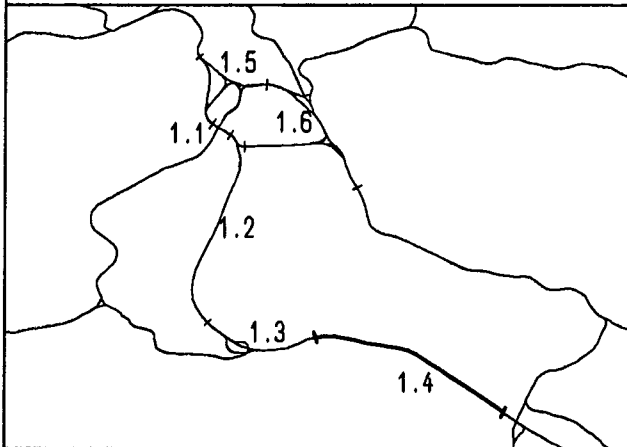
59.180 PAP-PS 21 - PFA 1.4

Eisenbahn-Bundesamt
Ast. Karlsruhe/Stuttgart



Planfeststellungsabschnitt 1.4 Filderbereich bis Wendlingen

Baub Abschnitt km 15,3+11 - km 25,2+00



Geographische Codierung

1.4 | 08 | 00
PFA Baub Abschnitt Blattschnitt

Blattschnittcodierung

4813 | IN | | | |
Streckennummer Bezirk

Organisatorische Codierung

P | I | b | l | | | | | I | K | 7 | 1 | 0
Phase Planzeichen Gewerk Ebene Planinhalt Index

Auftraggeber

DBProjektBau GmbH
Wolframstraße 20
70181 Stuttgart
Tel. 07 11 / 2 27 85 - 0
Fax. 07 11 / 2 27 85 - 999

Projektsteuerung

Drees & Sommer
Infra Consult & Management GmbH
Lautenschlagerstraße 2
70173 Stuttgart
Tel. 07 11 / 22 29 33 - 10
Fax. 07 11 / 22 29 33 - 80

Planner - bearbeitet im Auftrag der
DBProjektBau GmbH

DE-Consult
Jägerstraße 40
70174 Stuttgart
Tel. 0711 / 229 18 - 0
Fax 0711 / 229 18 - 99

Aufgestellt:

Leonhardt, André und Partner
Beratende Ingenieure VBI GmbH
Lenzhalde 16 70192 Stuttgart
Tel. 0711/250 6-0 Fax 0711/250 6-205

gez. Seifried

Stuttgart, 30.09.2003

Bauwerksplan

EU Denkendorfer Tal km 20,6+85,574 bis 20,8+60,574
Lageplan

	Datum	Name
Gezeichnet	08/03	Wenger
Bearbeiter	08/03	Andelfinger

"Urheberschutz" - Alle Rechte bei der DBProjektBau GmbH

Maßstab
1 : 250

Änderungsvermerke

Index	Änderungen	Datum	Name

Freigabe DB ProjektBau GmbH
gez. Marquart
Datum: 01.10.2003 **15-23**

Ersatz für Plan-Nr.
Ersetzt durch
Plan-Nr.

Genehmigungsvermerk - Eisenbahn-Bundesamt

Datum	Genehmigungsvermerk	Name	Unterschrift

Anlage Planfeststellungsunterlagen
Anlage 7.8
Blatt 1 von 3

06. Sep. 2004



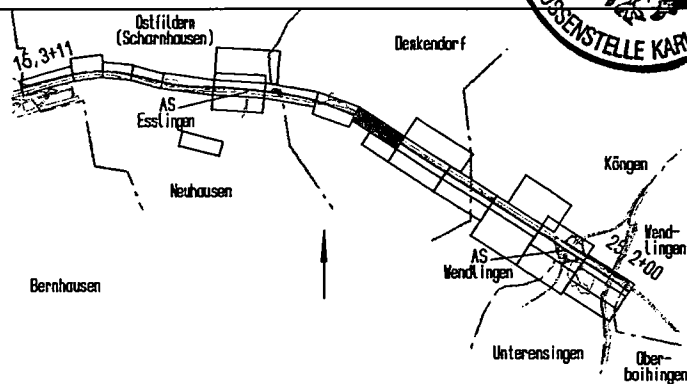
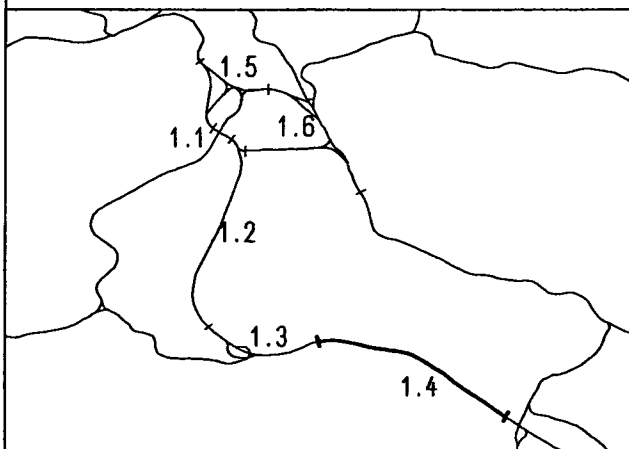
Planfestgestellt gemäß § 12
durch Beschluss
vom **30. April 2000**

Umgestaltung des Bahnknotens Stuttgart
Ausbau- und Neubaustrecke Stuttgart - Augsburg
Bereich Stuttgart-Wendlingen

59160-PAP-PSZT-PFAT
Eisenbahn-Bundesamt
Ast. Karlsruhe-Stuttgart
Im Auftrag
Kauf
EISENBHVN - BUNDESAMT
STATIONENSTELLE KARLSRUHE

Planfeststellungsabschnitt 1.4 Filderbereich bis Wendlingen

Bauabschnitt km 15,3+11 - km 25,2+00



Geographische Codierung

14 08 00
PFA Bauabschnitt Blattschnitt

Blattschnittcodierung

4813 IN
Streckennummer Bezirk

Organisatorische Codierung

P 11bq 11Q91 0
Phase Planzeichen Gewerk Ebene Planinhalt Index

Auftraggeber

DBProjektBau GmbH
Wolframstraße 20
70191 Stuttgart
Tel. 07 11 / 2 27 85 - 0
Fax. 07 11 / 2 27 85 - 999

Projektsteuerung

Orees & Sommer
Infra Consult & Management GmbH
Lautenschlagerstraße 2
70173 Stuttgart
Tel. 07 11 / 22 29 33 - 10
Fax. 07 11 / 22 29 33 - 90

Planer - bearbeitet im Auftrag der
DBProjektBau GmbH

DE-Consult
Jägerstraße 40
70174 Stuttgart
Tel. 0711 / 229 18 - 0
Fax 0711 / 229 18 - 99

Aufgestellt:

Leonhardt, Andrä und Partner
Beratende Ingenieure VBI GmbH
Lenzhalde 16 70192 Stuttgart
Tel. 0711/250 6-0 Fax 0711/250 6-205
Leonhardt, Andrä und Partner

gez.
Seifried

Stuttgart, 30.09.2003

Bauwerksplan

EU Denkendorfer Tal km 20,6+85,574 bis 20,8+60,574
Schnitt A-A

	Datum	Name
Gezeichnet	08/03	Wenger
Bearbeiter	08/03	Andelfinger

Maßstab
1 : 100

"Urheberschutz" - Alle Rechte bei der DBProjektBau GmbH

Änderungsvermerke

Index	Änderungen	Datum	Name

Freigabe DBProjektBau GmbH
gez. Marquart
Datum: 01.10.2003 **15-24**

Ersatz für Plan-Nr.
Ersetzt durch
Plan-Nr.

Genehmigungsvermerk - Eisenbahn-Bundesamt

Datum	Genehmigungsvermerk	Name	Unterschrift

Anlage Planfeststellungsunterlagen
Anlage **7.8**
Blatt **2** von **3**

tem

8



Planfestgestellt gemäß § 14
durch Beschluss
30. April 2000
vom

Umgestaltung des Bahnknotens Stuttgart

Ausbau- und Neubaustrecke Stuttgart - Augsburg
Bereich Stuttgart-Wendlingen

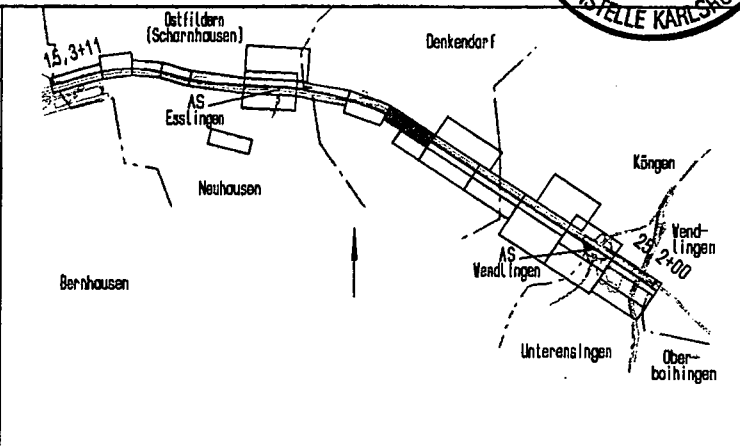
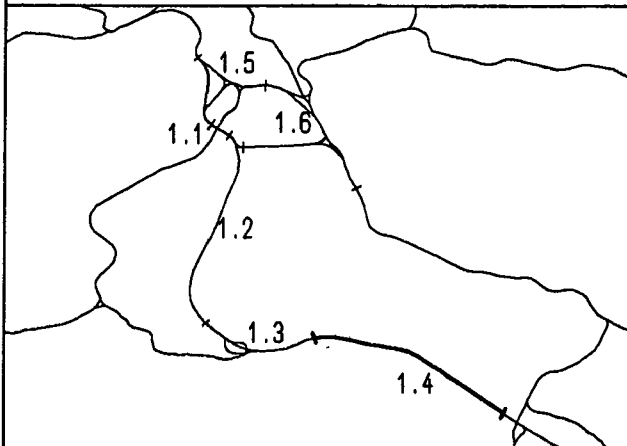
59160 PAP-PS21-FA1

Eisenbahn-Bundesamt
Ast. Karlsruhe/Stuttgart



Planfeststellungsabschnitt 1.4 Filderbereich bis Wendlingen

Bauabschnitt km 15,3+11 - km 25,2+00



Geographische Codierung			Blattschnittcodierung			Organisatorische Codierung								
14	08	00	4813	IN		P	I	b	a	I	A	6	1	0
PFA Bauabschnitt Blattschnitt			Streckennummer Bezirk			Phase		Planzeichen		Gewerk Ebene		Planinhalt Index		
Auftraggeber			Projektsteuerung			Planner - bearbeitet im Auftrag der DBProjektBau GmbH								
DBProjektBau GmbH Walframstraße 20 70191 Stuttgart Tel. 07 11 / 2 27 85 - 0 Fax. 07 11 / 2 27 85 - 999			Drees & Sommer Infra Consult & Management GmbH Lautenschlagerstraße 2 70173 Stuttgart Tel. 07 11 / 22 29 33 - 10 Fax. 07 11 / 22 29 33 - 90			DE-Consult Jägerstraße 40 70174 Stuttgart Tel. 0711 / 229 18 - 0 Fax 0711 / 229 18 - 99		Aufgestellt: Leonhardt, André und Partner Beratende Ingenieure VBI GmbH Lenzstraße 16 70192 Stuttgart Tel. 0711/250 6-0 Fax 0711/250 6-205 Stuttgart, 30.09.2003						

<h1>Bauwerksplan</h1> <p>EU Denkendorfer Tal km 20,6+85,574 bis 20,8+60,574 Ansicht</p>		Datum	Name																																
		Gezeichnet	08/03	Wenger																															
<p>"Urheberschutz" - Alle Rechte bei der DBProjektBau GmbH</p>		Bearbeiter	08/03	Andelfinger																															
		Maßstab			1 : 250																														
<p>Änderungsvermerke</p> <table border="1"> <thead> <tr> <th>Index</th> <th>Änderungen</th> <th>Datum</th> <th>Name</th> </tr> </thead> <tbody> <tr><td> </td><td> </td><td> </td><td> </td></tr> <tr><td> </td><td> </td><td> </td><td> </td></tr> <tr><td> </td><td> </td><td> </td><td> </td></tr> <tr><td> </td><td> </td><td> </td><td> </td></tr> <tr><td> </td><td> </td><td> </td><td> </td></tr> <tr><td> </td><td> </td><td> </td><td> </td></tr> <tr><td> </td><td> </td><td> </td><td> </td></tr> </tbody> </table>		Index	Änderungen	Datum	Name																													Freigabe DBProjektBau GmbH	
		Index	Änderungen	Datum	Name																														
gez. Marquart		15-25																																	
Datum: 01.10.2003		Ersatz für Plan-Nr.																																	
Ersetzt durch		Phase	Index																																
Plan-Nr.																																			
Genehmigungsvermerk - Eisenbahn-Bundesamt		Anlage Planfeststellungsunterlagen																																	
Datum		Anlage 7.8																																	
Genehmigungsvermerk		Blatt 3 von 3																																	
Name																																			
Unterschrift																																			

Planfestgestellt gemäß
 durch Beschluss
30. April 2008
 vom



Umgestaltung des Bahnknotens Stuttgart Ausbau- und Neubaustrecke Stuttgart - Augsburg Bereich Stuttgart-Wendlingen

A 59180 PAP-PS21-FA1.4

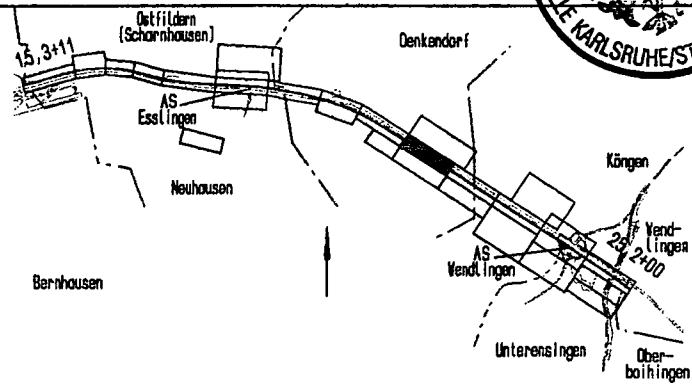
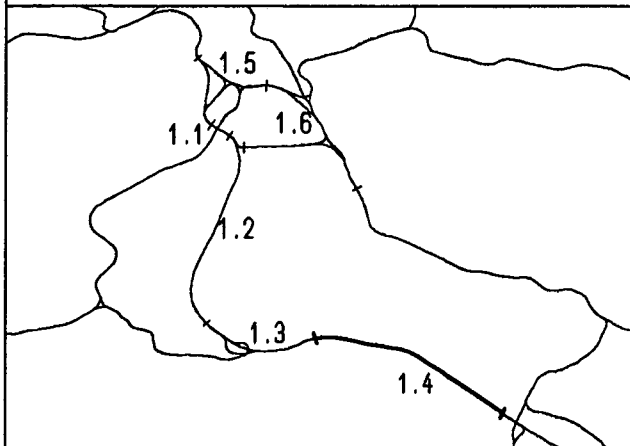
Eisenbahn-Bundesamt
 Ast. Karlsruhe/Stuttgart

Im Auftrag



Planfeststellungsabschnitt 1.4 Filderbereich bis Wendlingen

Bauabschnitt km 15,3+11 - km 25,2+00



Geographische Codierung

1.4 | 0 | 9 | 0 | 0
 PFA Bauabschnitt Blattschnitt

Blattschnittcodierung

4 | 8 | 1 | 3 | 1 | 0
 Streckennummer Bezirk

Organisatorische Codierung

P | 1 | b | l | 1 | K | 8 | 1 | 0
 Phase Planzeichen Gewerk Ebene Planinhalt Index

Auftraggeber

DBProjektBau GmbH
 Wolframstraße 20
 70181 Stuttgart
 Tel. 07 11 / 2 27 85 - 0
 Fax. 07 11 / 2 27 85 - 999

Projektsteuerung

Drees & Sommer
 Infra Consult & Management GmbH
 Lautenschlagerstraße 2
 70173 Stuttgart
 Tel. 07 11 / 22 29 33 - 10
 Fax. 07 11 / 22 29 33 - 90

Planer - bearbeitet im Auftrag der
 DBProjektBau GmbH

DE-Consult
 Jägerstraße 40
 70174 Stuttgart
 Tel. 0711 / 229 18 - 0
 Fax 0711 / 229 18 - 99

Aufgestellt:

Leonhardt, Andriä und Partner
 Beratende Ingenieure VBI GmbH
 Lenzstraße 16 70192 Stuttgart
 Tel. 0711/250 6-0 Fax 0711/250 6-205

gez.
 Seifried

Stuttgart, 30.09.2003

Bauwerksplan

EU Sulzbachtal km 21,3+34,676 bis 21,7+00,076
 Lageplan

	Datum	Name
Gezeichnet	08/03	Wenger
Bearbeiter	08/03	Andelfinger

Maßstab
 1 : 500

"Urheberschutz" - Alle Rechte bei der DBProjektBau GmbH

Änderungsvermerke

Index	Änderungen	Datum	Name

Freigabe DBProjektBau GmbH
 gez. Marquart
 Datum: 01.10.2003 **15-26**

Ersatz für Plan-Nr.
 Ersetzt durch Phase Index
 Plan-Nr.

Genehmigungsvermerk - Eisenbahn-Bundesamt

Datum	Genehmigungsvermerk	Name	Unterschrift

Anlage Planfeststellungsunterlagen
 Anlage 7.9
 Blatt 1 von 3

Planfestgestellt gemäß § 18 AEG
durch Beschluss
30. April 2000

Umgestaltung des Bahnknotens Stuttgart

Ausbau- und Neubaustrecke Stuttgart - Augsburg
Bereich Stuttgart-Wendlingen

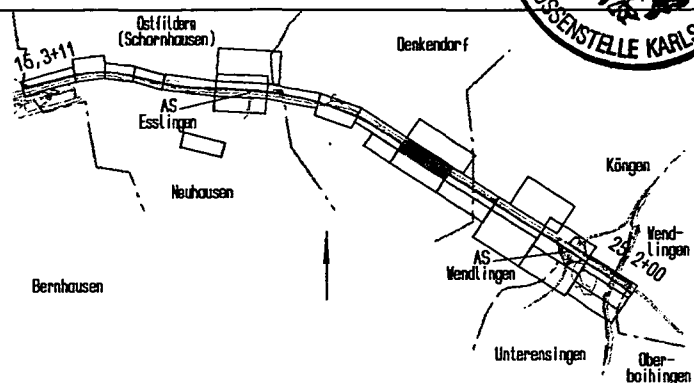
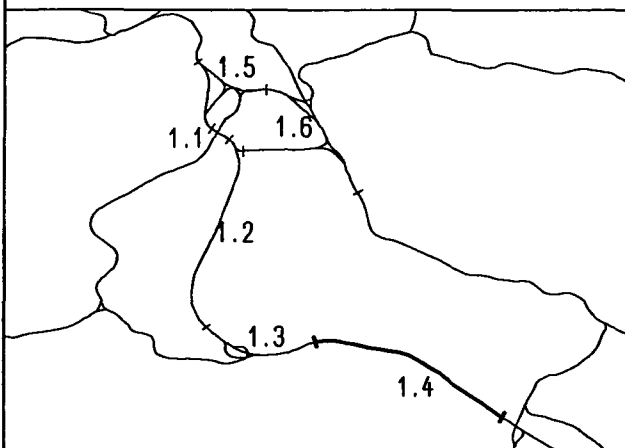
vom **19160 PAP-PS21-FA1.4**
Az.:

Eisenbahn-Bundesamt
Ast. Karlsruhe/Stuttgart



Planfeststellungsabschnitt 1.4 Filderbereich bis Wendlingen

Bauabschnitt km 15,3+11 - km 25,2+00



Geographische Codierung

14 09 00
PFA Bauabschnitt Blattschnitt

Blattschnittcodierung

4813 10
Streckennummer Bezirk

Organisatorische Codierung

P 1 b q 1 Q A 1 0
Phase Planzeichen Gewerk Ebene Planinhalt Index

Auftraggeber

DBProjektBau GmbH
Volframstraße 20
70191 Stuttgart
Tel. 07 11 / 2 27 85 - 0
Fax. 07 11 / 2 27 85 - 999

Projektsteuerung

Drees & Sommer
Infra Consult & Management GmbH
Lautenschlagerstraße 2
70173 Stuttgart
Tel. 07 11 / 22 29 33 - 10
Fax. 07 11 / 22 29 33 - 90

Planer - bearbeitet im Auftrag der
DBProjektBau GmbH

DE-Consult
Jägerstraße 40
70174 Stuttgart
Tel. 0711 / 229 18 - 0
Fax 0711 / 229 18 - 99

Aufgestellt:

Leonhardt, André und Partner
Beratende Ingenieure VBI GmbH
Lenzhalde 16 70192 Stuttgart
Tel. 0714/250 6-0 Fax 0714/250 6-205
gez. Seifried

Stuttgart, 30.09.2003

Bauwerksplan

EU Sulzbachtal km 21,3+34,676 bis 21,7+00,076
Schnitt A-A

	Datum	Name
Gezeichnet	08/03	Wenger
Bearbeiter	08/03	Andelfinger

Maßstab
1 : 100

"Urheberschutz" - Alle Rechte bei der DBProjektBau GmbH

Änderungsvermerke

Index	Änderungen	Datum	Name

Freigabe DBProjektBau GmbH
gez. Marquart
Datum: 01.10.2003 **15-27**

Ersatz für Plan-Nr.
Ersetzt durch
Plan-Nr.

Genehmigungsvermerk - Eisenbahn-Bundesamt

Datum	Genehmigungsvermerk	Name	Unterschrift

Anlage Planfeststellungsunterlagen
Anlage **7.9**
Blatt **2** von **3**



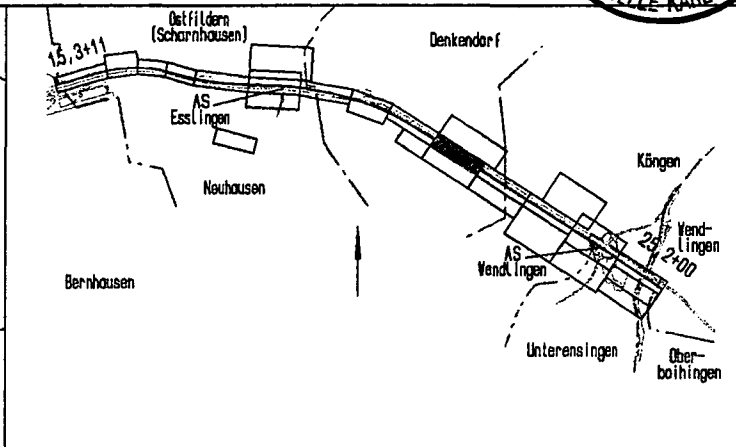
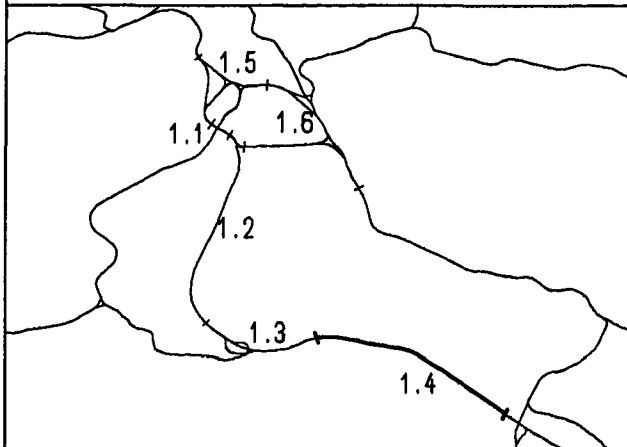
Planfestgestellt durch Beschluss vom 30. April 2000

Umgestaltung des Bahnknotens Stuttgart
 Ausbau- und Neubaustrecke Stuttgart - Augsburg
 Bereich Stuttgart-Wendlingen

59160 PAP-PS21-FA1
 Eisenbahn-Bundesamt
 Ast. Karlsruhe/Stuttgart
 Im Auftrag

Planfeststellungsabschnitt 1.4 Filderbereich bis Wendlingen

Bauabschnitt km 15,3+11 - km 25,2+00



Geographische Codierung 14 09 00 PFA Bauabschnitt Blattschnitt		Blattschnittcodierung 4813 10 Streckennummer Bezirk		Organisatorische Codierung P 1b a 1A71 0 Phase Planzeichen Gewerk Ebene Planinhalt Index	
Auftraggeber DBProjektBau GmbH Wolframstraße 20 70191 Stuttgart Tel. 07 11 / 2 27 85 - 0 Fax. 07 11 / 2 27 85 - 999		Projektsteuerung Drees & Sommer Infra Consult & Management GmbH Lautenschlagerstraße 2 70173 Stuttgart Tel. 07 11 / 22 29 33 - 10 Fax. 07 11 / 22 29 33 - 90		Planner - bearbeitet im Auftrag der DBProjektBau GmbH DE-Consult Jägerstraße 40 70174 Stuttgart Tel. 0711 / 229 18 - 0 Fax 0711 / 229 18 - 99	
		Aufgestellt: Leonhardt, Andrä und Partner Beratende Ingenieure VBI GmbH Lenzhalde 16 70192 Stuttgart Tel. 0714/250 6-0 Fax 0714/250 6-205 Leonhardt, Andrä und Partner gez. Seifried Stuttgart, 30.09.2003			

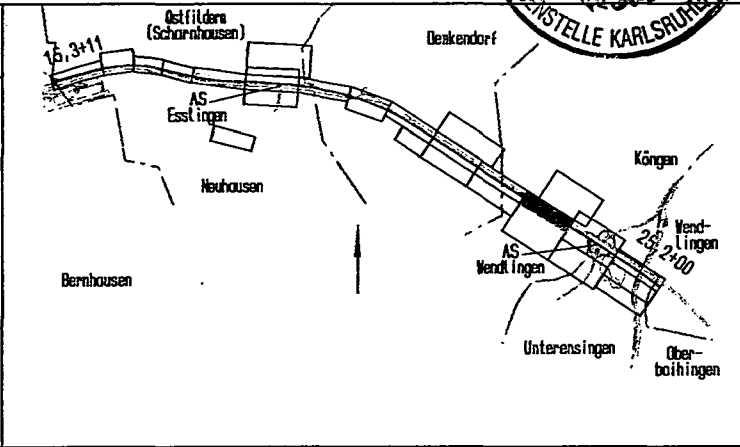
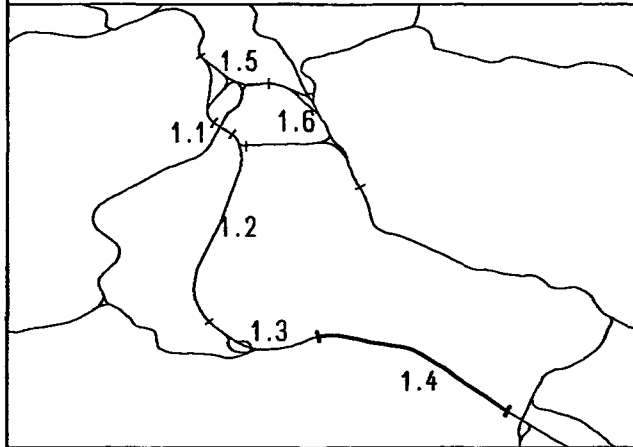
<h2 style="text-align: center;">Bauwerksplan</h2> <p style="text-align: center;">EU Sulzbachtal km 21,3+34,676 bis 21,7+00,076 Ansicht</p>		Datum 08/03	Name Wenger																																				
		Gezeichnet	08/03	Andelfinger																																			
"Urheberschutz" - Alle Rechte bei der DBProjektBau GmbH		Maßstab <h1 style="text-align: center;">1 : 500</h1>																																					
Änderungsvermerke <table border="1" style="width: 100%;"> <thead> <tr> <th>Index</th> <th>Änderungen</th> <th>Datum</th> <th>Name</th> </tr> </thead> <tbody> <tr><td> </td><td> </td><td> </td><td> </td></tr> <tr><td> </td><td> </td><td> </td><td> </td></tr> <tr><td> </td><td> </td><td> </td><td> </td></tr> <tr><td> </td><td> </td><td> </td><td> </td></tr> <tr><td> </td><td> </td><td> </td><td> </td></tr> <tr><td> </td><td> </td><td> </td><td> </td></tr> <tr><td> </td><td> </td><td> </td><td> </td></tr> <tr><td> </td><td> </td><td> </td><td> </td></tr> </tbody> </table>		Index	Änderungen	Datum	Name																																	Freigabe DBProjektBau GmbH gez. Marquart Datum: 01.10.2003 15-28	
Index	Änderungen	Datum	Name																																				
Genehmigungsvermerk - Eisenbahn-Bundesamt <table border="1" style="width: 100%;"> <thead> <tr> <th>Datum</th> <th>Genehmigungsvermerk</th> <th>Name</th> <th>Unterschrift</th> </tr> </thead> <tbody> <tr><td> </td><td> </td><td> </td><td> </td></tr> <tr><td> </td><td> </td><td> </td><td> </td></tr> <tr><td> </td><td> </td><td> </td><td> </td></tr> </tbody> </table>		Datum	Genehmigungsvermerk	Name	Unterschrift													Ersatz für Plan-Nr. <input type="text"/> <input type="text"/> Ersetzt durch <input type="text"/> <input type="text"/> Plan-Nr. <input type="text"/> <input type="text"/>																					
Datum	Genehmigungsvermerk	Name	Unterschrift																																				
		Anlage Planfeststellungsunterlagen Anlage 7.9 Blatt 3 von 3																																					

Planfestgestellt gemäß StVO durch Beschluss vom **30. April 2008**
 59180 PAP-PS21-FA1.4
 Eisenbahn-Bundesamt
 Ast. Karlsruhe/Stuttgart
 im Auftrag



Umgestaltung des Bahnknotens Stuttgart
 Ausbau- und Neubaustrecke Stuttgart - Augsburg
 Bereich Stuttgart-Wendlingen

Planfeststellungsabschnitt 1.4 Filderbereich bis Wendlingen
 Bauabschnitt km 15,3+11 - km 25,2+00



Geographische Codierung 1.4 1 0 0 0 PFA Bauabschnitt Blattschnitt	Blattschnittcodierung 4 8 1 3 I Q Streckennummer Bezirk	Organisatorische Codierung P I b L I K 9 1 0 Phase Planzeichen Gewerk Ebene Planinhalt Index
----------------------------------------------------------------------------------------	--------------------------------------------------------------------------------	---------------------------------------------------------------------------------------------------------------------------

Auftraggeber DBProjektBau GmbH Wolfrumstraße 20 70191 Stuttgart Tel. 07 11 / 2 27 85 - 0 Fax. 07 11 / 2 27 85 - 999	Projektsteuerung Drees & Sommer Infra Consult & Management GmbH Lautenschlagerstraße 2 70173 Stuttgart Tel. 07 11 / 22 29 33 - 10 Fax. 07 11 / 22 29 33 - 90	Planer - bearbeitet im Auftrag der DBProjektBau GmbH DE-Consult Jägerstraße 40 70174 Stuttgart Tel. 0711 / 229 18 - 0 Fax 0711 / 229 18 - 99	Aufgestellt: gez. Seifried Leonhardt, André und Partner Beratende Ingenieure VBL GmbH Lenzhalde 16 70192 Stuttgart Tel 0711/250 6-0 Fax 0711/250 6-205 Stuttgart, 30.09.2003
-------------------------------------------------------------------------------------------------------------------------------------------	---------------------------------------------------------------------------------------------------------------------------------------------------------------------------------------	--------------------------------------------------------------------------------------------------------------------------------------------------------------------	-------------------------------------------------------------------------------------------------------------------------------------------------------------------------------------------------------

Bauwerksplan EU Seehof km 23.2+41,073 Lageplan		Datum	Name
		Gezeichnet	10/09 Schmidt
		Bearbeiter	08/03 Andelfinger
"Urheberschutz" - Alle Rechte bei der DBProjektBau GmbH		Maßstab	1 : 200
Änderungsvermerke		Freigabe DBProjektBau GmbH gez. Marquart Datum: 01.10.2003 15-29	
Index	Änderungen	Datum	Name
Genehmigungsvermerk - Eisenbahn-Bundesamt		Ersatz für Plan-Nr. <input type="text"/> <input type="text"/> Ersetzt durch Phase Index Plan-Nr. <input type="text"/> <input type="text"/>	
Datum	Genehmigungsvermerk	Name	Unterschrift
		Anlage	7.10
		Blatt	1 von 3

Planfestgestellt gemäß § 18 durch Beschluss



30. April 2008


vom

Umgestaltung des Bahnknotens Stuttgart

Ausbau- und Neubaustrecke Stuttgart - Augsburg
Bereich Stuttgart-Wendlingen

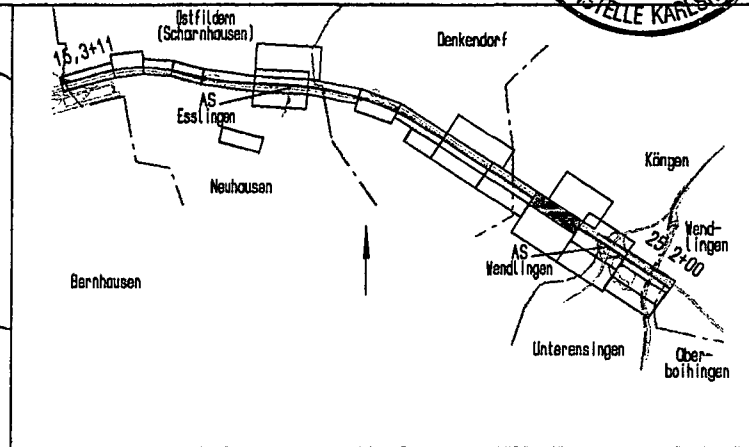
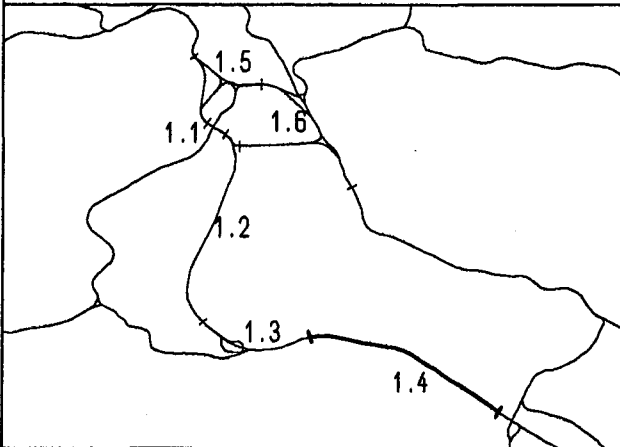
Eisenbahn-Bundesamt
Ast. Karlsruhe/Stuttgart

Im Auftrag



Planfeststellungsabschnitt 1.4 Filderbereich bis Wendlingen

Baub Abschnitt km 15,3+11 - km 25,2+00



Geographische Codierung

1.4 | 1 | 0 | 0 | 0

PFA Baub Abschnitt Blattschnitt

Blattschnittcodierung

4 | 8 | 1 | 3 | | | | | |

Streckennummer Bezirk

Organisatorische Codierung

P | | b | q | | | | | | | | | |

Phase Planzeichen Gewerk Ebene Planinhalt Index

Auftraggeber

DBProjektBau GmbH
Walframstraße 20
70191 Stuttgart
Tel. 07 11 / 2 27 85 - 0
Fax. 07 11 / 2 27 85 - 898

Projektsteuerung

Drees & Sommer
Infra Consult & Management GmbH
Lautenschlagerstraße 2
70473 Stuttgart
Tel. 07 11 / 22 29 33 - 10
Fax. 07 11 / 22 29 33 - 80

Planer - bearbeitet im Auftrag der
DBProjektBau GmbH

DE-Consult
Jägerstraße 40
70174 Stuttgart
Tel. 0711 / 229 18 - 0
Fax 0711 / 229 18 - 89

Aufgestellt:

Leonhardt, André und Partner
Beratende Ingenieure VBI GmbH
Lenzhalde 16 70192 Stuttgart
Tel. 0711/250 6-0 Fax 0711/250 6-205

gez. Seifried

Stuttgart, 30.09.2003

Bauwerksplan

EU WW Seehof km 23,2+41,073
Schnitt A-A

	Datum	Name
Gezeichnet	08/03	Hrubant
Bearbeiter	08/03	Andelfinger

Maßstab
1 : 100

"Urhaberschutz" - Alle Rechte bei der DBProjektBau GmbH

Änderungsvermerke

Index	Änderungen	Datum	Name

Freigabe DB ProjektBau GmbH

gez. Marquart
Datum: 01.10.2003 **15-30**

Ersatz für Plan-Nr. Phase Index
Ersetzt durch Plan-Nr.

Genehmigungsvermerk - Eisenbahn-Bundesamt

Datum	Genehmigungsvermerk	Name	Unterschrift

Anlage Planfeststellungsunterlagen

Anlage 7.10
Blatt 2 von 3




Planfestgestellt gem. § 10 Abs. 1 S. 1 BauNVO
 durch Bescheid vom 30. April 2008

Umgestaltung des Bahnknotens Stuttgart
 Ausbau- und Neubaustrecke Stuttgart - Augsburg
 Bereich Stuttgart-Wendlingen

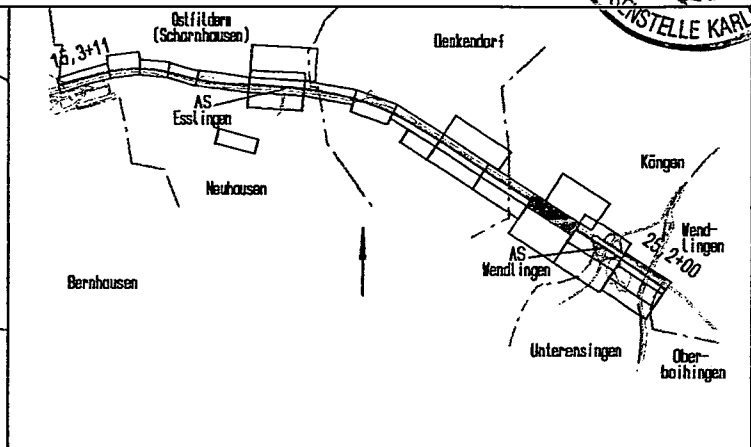
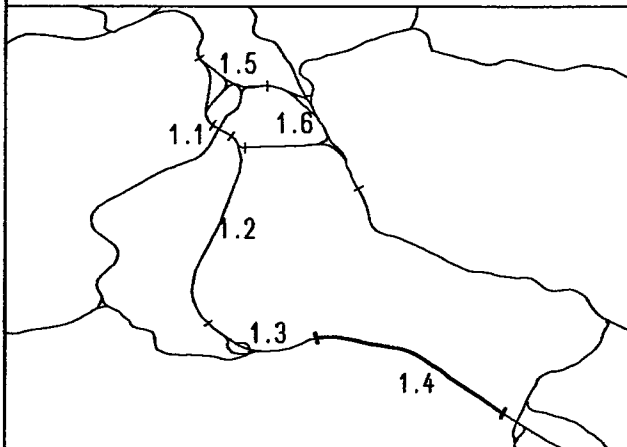
Eisenbahn-Bundesamt
 Ast. Karlsruhe-Stuttgart

Im Auftrag



Planfeststellungsabschnitt 1.4 Filderbereich bis Wendlingen

Bauabschnitt km 15,3+11 - km 25,2+00



Geographische Codierung

14	10	00
PFA	Bauabschnitt	Blattschnitt

Blattschnittcodierung

4	8	1	3	I	Q
Streckennummer			Bezirk		

Organisatorische Codierung

P	I	b	a	I	A	8	1	0
Phase	Planzeichen		Gewerk		Ebene	Planinhalt		Index

Auftraggeber

DBProjektBau GmbH
 Wolframsstraße 20
 70191 Stuttgart
 Tel. 07 11 / 2 27 85 - 0
 Fax. 07 11 / 2 27 85 - 999

Projektsteuerung

Drees & Sommer
 Infra Consult & Management GmbH
 Lautenschlagerstraße 2
 70173 Stuttgart
 Tel. 07 11 / 22 29 33 - 10
 Fax. 07 11 / 22 29 33 - 90

Planer - bearbeitet im Auftrag der
 DBProjektBau GmbH

DE-Consult
 Jägerstraße 40
 70174 Stuttgart
 Tel. 0711 / 229 18 - 0
 Fax 0711 / 229 18 - 99

Aufgestellt:

Leonhardt, André und Partner
 Beratende Ingenieure VBI GmbH
 Lenzstraße 16 70192 Stuttgart
 Tel. 0711/250 6-0 Fax 0711/250 6-265



Stuttgart, 30.09.2003

Bauwerksplan

EU WW Seehof km 23,2+41,073
 Ansicht

	Datum	Name
Gezeichnet	08/03	Hrubant
Bearbeiter	08/03	Andelfinger

Maßstab
 1 : 100

"Urheberschutz" - Alle Rechte bei der DBProjektBau GmbH

Änderungsvermerke

Index	Änderungen	Datum	Name

Freigabe DBProjektBau GmbH
 gez. Marquart
 Datum: 01.10.2003

15-31

Ersatz für Plan-Nr.
 Ersetzt durch
 Plan-Nr.

Genehmigungsvermerk - Eisenbahn-Bundesamt

Datum	Genehmigungsvermerk	Name	Unterschrift

Anlage Planfeststellungsunterlagen
 Anlage 7.10
 Blatt 3 von 3

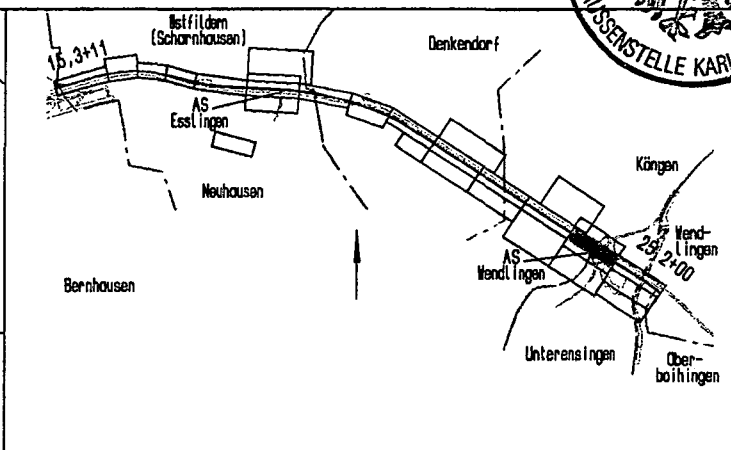
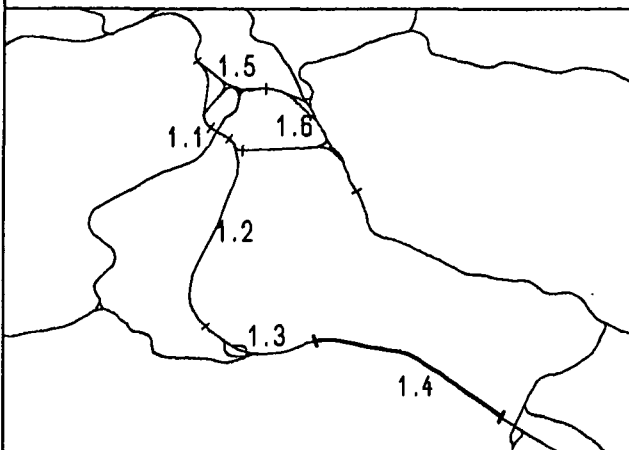
Umgestaltung des Bahnknotens Stuttgart
Ausbau- und Neubaustrecke Stuttgart - Augsburg
Bereich Stuttgart-Wendlingen

vom
160 PAP-PS 21 - PFA 1.4
Eisenbahn-Bundesamt
Ast. Karlsruhe/Stuttgart



Planfeststellungsabschnitt 1.4 Filderbereich bis Wendlingen

Bauabschnitt km 15,3+11 - km 25,2+00



Geographische Codierung			Blattschnittcodierung			Organisatorische Codierung																				
1.4	1	1	0	0	4	8	1	3	I	R	P	I	b	L	I	K	A	1	0							
PFA Bauabschnitt Blattschnitt			Streckennummer			Bezirk			Phase			Planzeichen			Gewerk			Ebene			Planinhalt			Index		

Auftraggeber DBProjektBau GmbH Wolframstraße 20 70191 Stuttgart Tel. 07 11 / 2 27 85 - 0 Fax. 07 11 / 2 27 85 - 899	Projektsteuerung Drees & Sommer Infra Consult & Management GmbH Lautenschlagerstraße 2 70173 Stuttgart Tel. 07 11 / 22 29 33 - 10 Fax. 07 11 / 22 29 33 - 80	Planner - bearbeitet im Auftrag der DBProjektBau GmbH DE-Consult Jägerstraße 40 70174 Stuttgart Tel. 0711 / 229 18 - 0 Fax 0711 / 229 18 - 89	Aufgestellt: Leonhardt, André und Partner Beratende Ingenieure VbI GmbH Lenzhalde 16 70192 Stuttgart Tel. 0711/250 6-0 Fax 0711/250 6-205 Leonhardt, André und Partner Stuttgart, 30.09.2003
-------------------------------------------------------------------------------------------------------------------------------------------	---------------------------------------------------------------------------------------------------------------------------------------------------------------------------------------	------------------------------------------------------------------------------------------------------------------------------------------------------------------------	-----------------------------------------------------------------------------------------------------------------------------------------------------------------------------------------------------------------------

Bauwerksplan

EU AS Wendlingen Abfahrt Ka-Nü km 24,2+48,789
Lageplan

	Datum	Name
Gezeichnet	08/03	H. Hrubant
Bearbeiter	08/03	J. Andelfinger

Maßstab
1 : 200

"Urheberschutz" - Alle Rechte bei der DBProjektBau GmbH

Index	Änderungen	Datum	Name

Änderungsvermerke

Freigabe DB ProjektBau GmbH
gez. Marquart
Datum: 01.10.2003 15-32

Ersatz für Plan-Nr.
Ersetzt durch
Plan-Nr.

Genehmigungsvermerk - Eisenbahn-Bundesamt

Datum	Genehmigungsvermerk	Name	Unterschrift

Anlage Planfeststellungsunterlagen
Anlage **7.11**
Blatt **1** von **3**

Planfestgestellt gemäß § 10 Abs. 1 S. 1 SGB durch Besch. Nr. 30. April 2008 vom _____



Umgestaltung des Bahnknotens Stuttgart

Ausbau- und Neubaustrecke Stuttgart - Augsburg
Bereich Stuttgart-Wendlingen

Az 59180 PAP-PS21-PA1.4

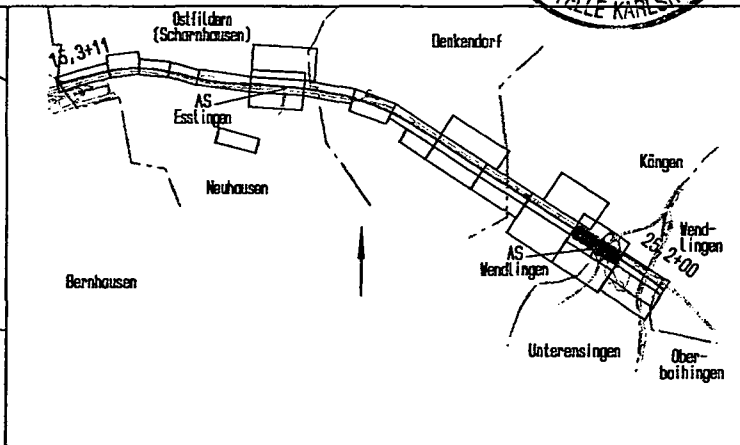
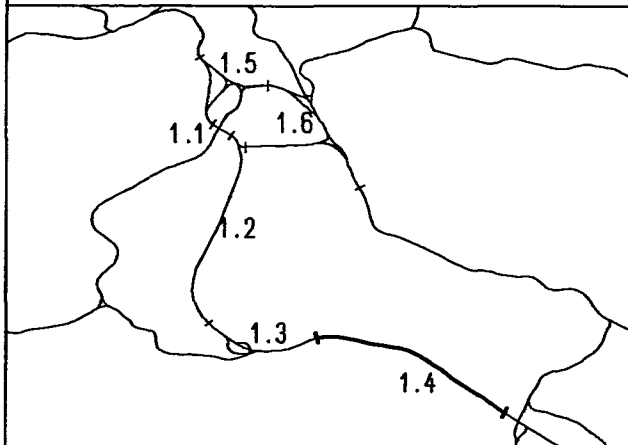
Eisenbahn-Bundesamt
Ast. Karlsruhe/Stuttgart

Im Auftrag



Planfeststellungsabschnitt 1.4 Filderbereich bis Wendlingen

Baub Abschnitt km 15,3+11 - km 25,2+00



Geographische Codierung	Blattschnittcodierung	Organisatorische Codierung
1.4 1 1 0 0	4 8 1 3 I R	P I b q I Q C 1 0
PFA Baub Abschnitt Blattschnitt	Streckennummer Bezirk	Phase Planzeichen Gewerk Ebene Planinhalt Index

Auftraggeber	Projektsteuerung	Planer - bearbeitet im Auftrag der	Aufgestellt:
DBProjektBau GmbH Wolframstraße 20 70191 Stuttgart Tel. 07 11 / 2 27 85 - 0 Fax. 07 11 / 2 27 85 - 999	Orees & Sommer Infra Consult & Management GmbH Lautenschlagerstraße 2 70173 Stuttgart Tel. 07 11 / 22 29 33 - 10 Fax. 07 11 / 22 29 33 - 90	DBProjektBau GmbH DE-Consult Jägerstraße 40 70174 Stuttgart Tel. 0711 / 229 18 - 0 Fax 0711 / 229 18 - 99	Leonhardt, André und Partner Beratende Ingenieure VBI GmbH Lenzstraße 16 70192 Stuttgart Tel. 0711/250 6-0 Fax 0711/250 6-205 Leonhardt, André und Partner gez. Seifried Stuttgart, 30.09.2003

Bauwerksplan

EU AS Wendlingen Abfahrt Ka-Nü km 24,2+48,789
Schnitt A-A

	Datum	Name
Gezeichnet	08/03	H. Hrubant
Bearbeiter	08/03	J. Andelfinger

Maßstab
1 : 100

"Urheberschutz" - Alle Rechte bei der DBProjektBau GmbH

Index	Änderungen	Datum	Name

Freigabe DBProjektBau GmbH
gez. Marquart
Datum: 01.10.2003 **15-33**

Ersatz für Plan-Nr.
Ersetzt durch
Plan-Nr.

Anlage Planfeststellungsunterlagen

Anlage **7.11**
Blatt **2** von **3**

Datum	Genehmigungsvermerk	Name	Unterschrift

Umgestaltung des Bahnknotens Stuttgart

Ausbau- und Neubaustrecke Stuttgart - Augsburg
 Bereich Stuttgart-Wendlingen

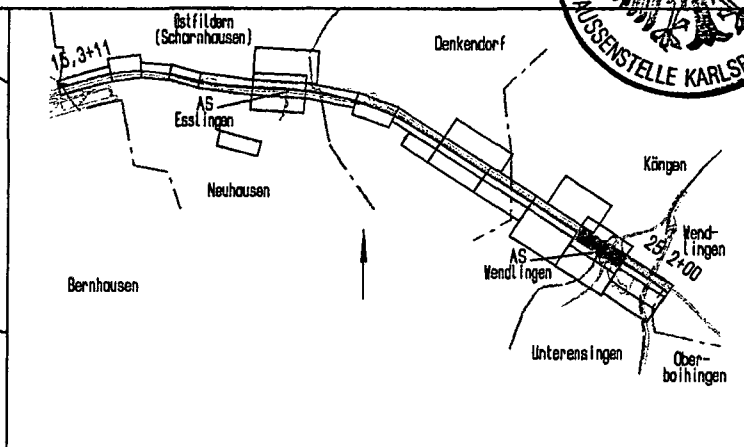
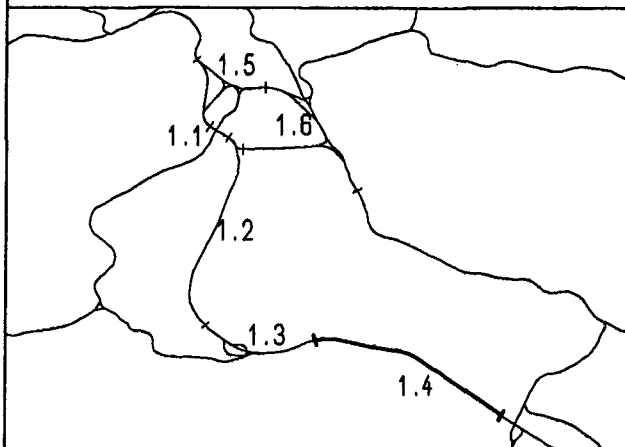
vom
 Az 59180 PAP-PS21-PFA1.4

Eisenbahn-Bundesamt
 Ast. Karlsruhe/Stuttgart



Planfeststellungsabschnitt 1.4 Filderbereich bis Wendlingen

Bauabschnitt km 15,3+11 - km 25,2+00



Geographische Codierung			Blattschnittcodierung			Organisatorische Codierung													
1.4	1	1	0	0	4	8	1	3	I	R	P	I	b	a	I	A	9	1	0
PFA	Bauabschnitt	Blattschnitt	Streckennummer	Bezirk	Phase	Planzeichen	Gewerk	Ebene	Planinhalt	Index									

Auftraggeber	Projektsteuerung	Planner - bearbeitet im Auftrag der DBProjektBau GmbH	Aufgestellt:
DBProjektBau GmbH Wolframstraße 20 70191 Stuttgart Tel. 07 11 / 2 27 85 - 0 Fax. 07 11 / 2 27 85 - 899	Drees & Sommer Infra Consult & Management GmbH Lautenschlagerstraße 2 70173 Stuttgart Tel. 07 11 / 22 29 33 - 10 Fax. 07 11 / 22 29 33 - 80	DE-Consult Jägerstraße 40 70174 Stuttgart Tel. 0711 / 229 18 - 0 Fax 0711 / 229 18 - 89	Leonhardt, André und Partner Beratende Ingenieure Vbl.GmbH Lenzstraße 16 70192 Stuttgart Tel. 0711/250 6-0 Fax 0711/250 6-205 Leonhardt, André und Partner Stuttgart, 30.09.2003

Bauwerksplan

EU AS Wendlingen Abfahrt Ka-Nü km 24,2+48,789
Ansicht

	Datum	Name
Gezeichnet	08/03	H. Hrubant
Bearbeiter	08/03	J. Andelfinger

Maßstab
1 : 100

"Urheberschutz" - Alle Rechte bei der DBProjektBau GmbH

Index	Anderungen	Datum	Name

Freigabe DB ProjektBau GmbH
 gez. Marquart
 Datum: 01.10.2003 15-34


Ersatz für Plan-Nr.	Phase	Index
Ersetzt durch		
Plan-Nr.		

Anlage Planfeststellungsunterlagen

Anlage **7.11**
Blatt **3** von **3**

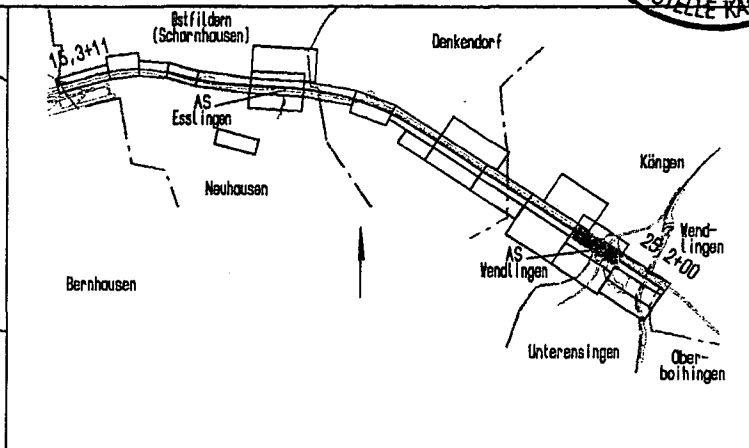
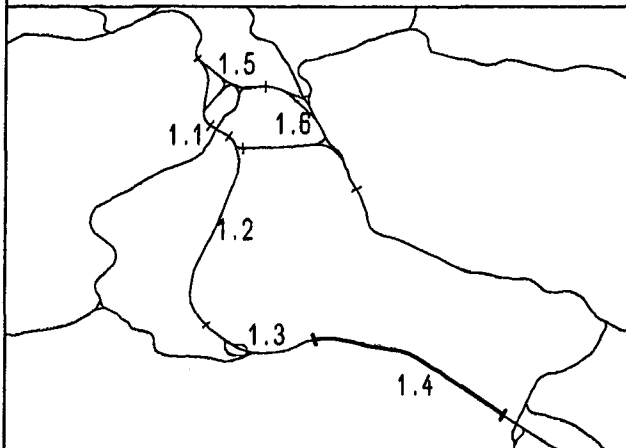
Datum	Genehmigungsvermerk	Name	Unterschrift

Umgestaltung des Bahnknotens Stuttgart
 Ausbau- und Neubaustrecke Stuttgart - Augsburg
 Bereich Stuttgart-Wendlingen

LAz. 59160 PAP-P 021-0 FA1.1
 Eisenbahn-Bundesamt
 Ast. Karlsruhe/Stuttgart
 Im Auftrag


Planfeststellungsabschnitt 1.4 Filderbereich bis Wendlingen

Bauabschnitt km 15,3+11 - km 25,2+00



Geographische Codierung		Blattschnittcodierung				Organisatorische Codierung				
14	1 2	0 0	4 8 1 3	I R	P	I b L	I K B 1	0		
FFA	Bauabschnitt	Blattschnitt	Streckennummer	Bezirk	Phase	Planzeichen	Gewerk	Ebene	Planinhalt	Index
Auftraggeber DBProjektBau GmbH Wolframstraße 20 70191 Stuttgart Tel. 07 11 / 2 27 85 - 0 Fax. 07 11 / 2 27 85 - 899			Projektsteuerung Drees & Sommer Infra Consult & Management GmbH Lautenschlagerstraße 2 70173 Stuttgart Tel. 07 11 / 22 29 33 - 10 Fax. 07 11 / 22 29 33 - 90		Planner - bearbeitet im Auftrag der DBProjektBau GmbH DE-Consult Jägerstraße 40 70174 Stuttgart Tel. 0711 / 229 18 - 0 Fax 0711 / 229 18 - 99		Aufgestellt: gez. Seifried Leonhardt, Andrä und Partner Beratende Ingenieure VBI GmbH Lenzhalde 16 70192 Stuttgart Tel. 0711/250 6-0 Fax 0711/250 6-205 Stuttgart, 30.09.2003			

<h1>Bauwerksplan</h1> <p>EU AS Wendlingen Auffahrt Plo-Mü km 24,3+38,006 Lageplan</p>		Gezeichnet	08/03	D. Göppert																																				
		Bearbeiter	08/03	J. Andelfinger																																				
"Urheberschutz" - Alle Rechte bei der DBProjektBau GmbH		Maßstab <h2 style="text-align: center;">1 : 200</h2>																																						
		Freigabe DB ProjektBau GmbH gez. Marquart Datum: 01.10.2003 15-35																																						
Änderungsvermerke <table border="1" style="width: 100%;"> <thead> <tr> <th>Index</th> <th>Änderungen</th> <th>Datum</th> <th>Name</th> </tr> </thead> <tbody> <tr><td> </td><td> </td><td> </td><td> </td></tr> <tr><td> </td><td> </td><td> </td><td> </td></tr> <tr><td> </td><td> </td><td> </td><td> </td></tr> <tr><td> </td><td> </td><td> </td><td> </td></tr> <tr><td> </td><td> </td><td> </td><td> </td></tr> <tr><td> </td><td> </td><td> </td><td> </td></tr> <tr><td> </td><td> </td><td> </td><td> </td></tr> <tr><td> </td><td> </td><td> </td><td> </td></tr> </tbody> </table>		Index	Änderungen	Datum	Name																																	Ersatz für Plan-Nr. <input type="text"/> <input type="text"/> Ersetzt durch <input type="text"/> <input type="text"/> Plan-Nr. <input type="text"/> <input type="text"/>		
Index	Änderungen	Datum	Name																																					
Genehmigungsvermerk - Eisenbahn-Bundesamt <table border="1" style="width: 100%;"> <thead> <tr> <th>Datum</th> <th>Genehmigungsvermerk</th> <th>Name</th> <th>Unterschrift</th> </tr> </thead> <tbody> <tr><td> </td><td> </td><td> </td><td> </td></tr> <tr><td> </td><td> </td><td> </td><td> </td></tr> </tbody> </table>		Datum	Genehmigungsvermerk	Name	Unterschrift									Anlage Planfeststellungsunterlagen Anlage 7.12 Blatt 1 von 3																										
Datum	Genehmigungsvermerk	Name	Unterschrift																																					



Planfestgestellt gemäß § 8 Abs. 1 S. 1 Nr. 1 BtMG durch Beschluss

vom **30. April 2008**

Umgestaltung des Bahnknotens Stuttgart

Ausbau- und Neubaustrecke Stuttgart - Augsburg
Bereich Stuttgart-Wendlingen

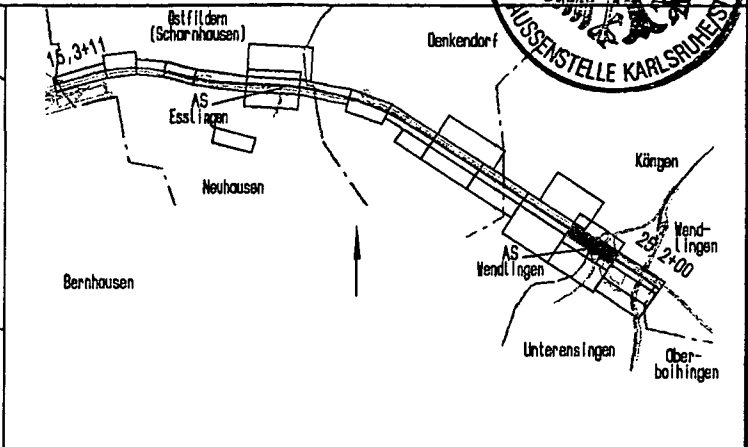
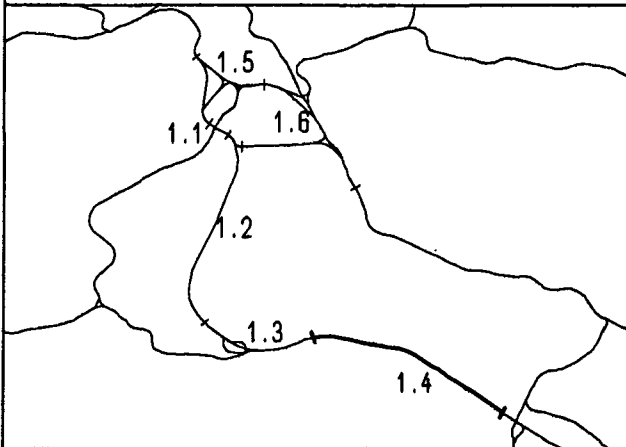
Az.: **59160 PAP-PS21-FA1.4**

Eisenbahn-Bundesamt
Ast. Karlsruhe/Stuttgart



Planfeststellungsabschnitt 1.4 Filderbereich bis Wendlingen

Baub Abschnitt km 15,3+11 - km 25,2+00



Geographische Codierung		Blattschnittcodierung		Organisatorische Codierung			
1.4	1 2 0 0	4 8 1 3	I R	P	I b q	I Q D 1	0
PFA	Baub Abschnitt	Blattschnitt	Streckennummer	Bezirk	Phase	Planzeichen	Gewerk Ebene Planinhalt Index
Auftraggeber		Projektsteuerung		Planner - bearbeitet im Auftrag der DB ProjektBau GmbH			
DB ProjektBau GmbH Wolfraamstraße 20 70191 Stuttgart Tel. 07 11 / 2 27 85 - 0 Fax. 07 11 / 2 27 85 - 899		Drees & Sommer Infra Consult & Management GmbH Lautenschlagerstraße 2 70173 Stuttgart Tel. 07 11 / 22 29 33 - 10 Fax. 07 11 / 22 29 33 - 90		DE-Consult Jägerstraße 40 70174 Stuttgart Tel. 0711 / 229 18 - 0 Fax 0711 / 229 18 - 89			
				Aufgestellt: gez. Seifried Leonhardt, Andrä und Partner Beratende Ingenieure VBI GmbH Lenzstraße 16 70192 Stuttgart Tel. 0711/250 6-0 Fax 0711/250 6-205 Leonhardt, Andrä und Partner Stuttgart, 30.09.2003			

Bauwerksplan EU AS Wendlingen Auffahrt Plo-Mü km 24,3+38,006 Schnitt A-A				Datum	Name	
				Gezeichnet	08/03	D. Göppert
"Urheberschutz" - Alle Rechte bei der DBProjektBau GmbH				Bearbeiter	08/03	J. Andelfinger
				Maßstab		
Änderungsvermerke				Freigabe DB ProjektBau GmbH		
				gez. Marquart Datum: 01.10.2003		15.36
Genehmigungsvermerk - Eisenbahn-Bundesamt				Ersatz für Plan-Nr.	Phase	Index
				Ersetzt durch Plan-Nr.		
Anlage Planfeststellungsunterlagen				Anlage 7.12		
				Blatt 2 von 3		




Planfestgestellt gemäß § 18
durch Besch. vom

30. April 2008

Umgestaltung des Bahnknotens Stuttgart

Ausbau- und Neubaustrecke Stuttgart - Augsburg
Bereich Stuttgart-Wendlingen

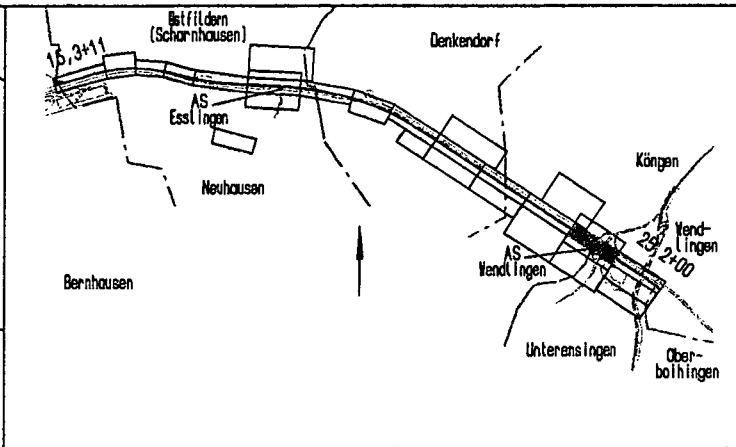
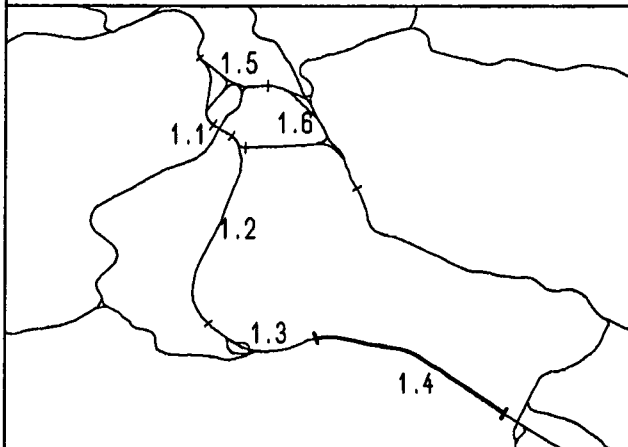


Eisenbahn-Bundesamt
Ast. Karlsruhe/Stuttgart

Im Auftrag

Planfeststellungsabschnitt 1.4 Filderbereich bis Wendlingen

Baub Abschnitt km 15,3+11 - km 25,2+00



Geographische Codierung	Blattschnittcodierung	Organisatorische Codierung
1.4 1 2 0 0	4 8 1 3 I R	P I b a I A A 1 0
PFA Baub Abschnitt Blattschnitt	Streckennummer Bezirk	Phase Planzeichen Gewerk Ebene Planinhalt Index

Auftraggeber

DBProjektBau GmbH
Wolfraststraße 20
70181 Stuttgart
Tel. 07 11 / 2 27 85 - 0
Fax. 07 11 / 2 27 85 - 999

Projektsteuerung

Drees & Sommer
Infra Consult & Management GmbH
Lautenschlagerstraße 2
70173 Stuttgart
Tel. 07 11 / 22 29 33 - 10
Fax. 07 11 / 22 29 33 - 90

Planer - bearbeitet im Auftrag der
DBProjektBau GmbH

DE-Consult
Jägerstraße 40
70174 Stuttgart
Tel. 0711 / 229 18 - 0
Fax 0711 / 229 18 - 99

Aufgestellt:

Leonhardt, André und Partner
Beratende Ingenieure Vbl GmbH
Lenzhalde 16 70192 Stuttgart
Tel. 0714/250 6-0 Fax 0714/250 6-205

gez. Seifried

Stuttgart, 30.09.2003

Bauwerksplan

EU AS Wendlingen Auffahrt Plo-Mü km 24,3+38,006
Ansicht

	Datum	Name
Gezeichnet	08/03	D. Göppert
Bearbeiter	08/03	J. Andelfinger

"Urheberschutz" - Alle Rechte bei der DBProjektBau GmbH

Maßstab
1 : 100

Änderungsvermerke

Index	Änderungen	Datum	Name

Freigabe DBProjektBau GmbH
gez. Marquart
Datum: 01.10.2003

15-37

Ersatz für Plan-Nr.
Ersetzt durch Phase Index
Plan-Nr.

Genehmigungsvermerk - Eisenbahn-Bundesamt

Datum	Genehmigungsvermerk	Name	Unterschrift

Anlage Planfeststellungsunterlagen
Anlage **7.12**
Blatt **3** von **3**

Planfestgestellt gemäß § 10 Abs. 1 S. 1 SFBV
 durch Beschluss
 vom 30. April 2008



Umgestaltung des Bahnknotens Stuttgart

Ausbau- und Neubaustrecke Stuttgart - Augsburg
 Bereich Stuttgart-Wendlingen

~~DB PFA - PFAI - PFAI 1~~

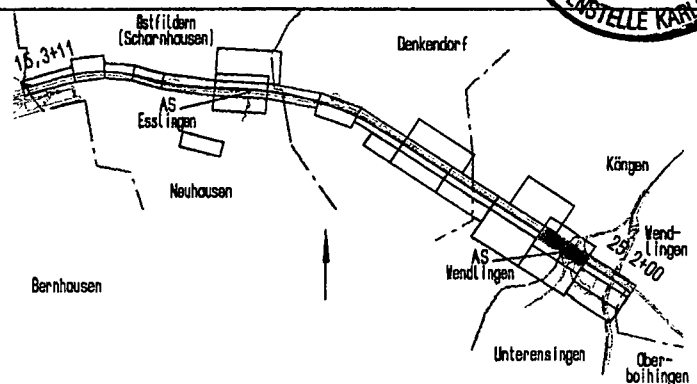
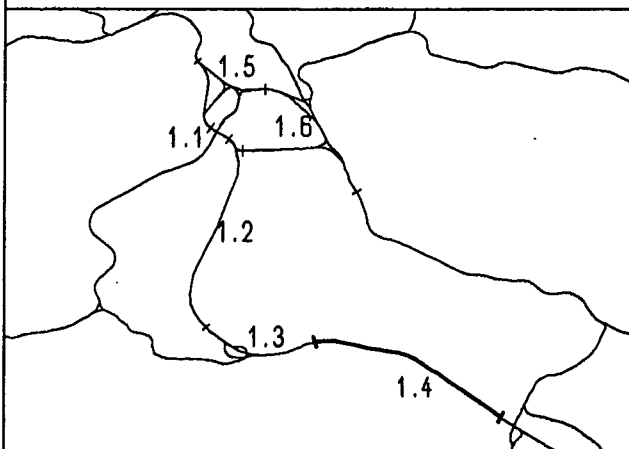
Eisenbahn-Bundesamt
 Ast. Karlsruhe/Stuttgart

In Auftrag



Planfeststellungsabschnitt 1.4 Filderbereich bis Wendlingen

Baub Abschnitt km 15,3+11 - km 25,2+00



Geographische Codierung

1.4 | 1.3 | 0.0
 PFA Baub Abschnitt Blattschnitt

Blattschnittcodierung

4813 | IR
 Streckennummer Bezirk

Organisatorische Codierung

P | I | b | l | I | K | C | 1 | 0
 Phase Planzeichen Gewerk Ebene Planinhalt Index

Auftraggeber

DBProjektBau GmbH
 Wolfenstraße 20
 70191 Stuttgart
 Tel. 07 11 / 2 27 85 - 0
 Fax. 07 11 / 2 27 85 - 999

Projektsteuerung

Drees & Sommer
 Infra Consult & Management GmbH
 Lautenschlagerstraße 2
 70173 Stuttgart
 Tel. 07 11 / 22 29 33 - 10
 Fax. 07 11 / 22 29 33 - 80

Planer - bearbeitet im Auftrag der
 DBProjektBau GmbH

DE-Consult
 Jägerstraße 40
 70174 Stuttgart
 Tel. 0711 / 229 18 - 0
 Fax 0711 / 229 18 - 99

Aufgestellt:

Leonhardt, André und Partner
 Beratende Ingenieure VBI GmbH
 Lenzstraße 16 70192 Stuttgart
 Tel. 0711/250 6-0 Fax 0711/250 6-205

gez. Seifried

Stuttgart, 30.09.2003

Bauwerksplan

EU B 313 km 24,4+81,728

Lageplan

	Datum	Name
Gezeichnet	08/03	D. Göppert
Bearbeiter	08/03	Andelfinger

Maßstab
 1 : 200

"Urheberschutz" - Alle Rechte bei der DBProjektBau GmbH

Änderungsvermerke

Index	Änderungen	Datum	Name

Freigabe DB ProjektBau GmbH
 gez. Marquant
 Datum: 01.10.2003 **15.38**

Ersatz für Plan-Nr. Phase Index
 Ersetzt durch Plan-Nr.

Genehmigungsvermerk - Eisenbahn-Bundesamt

Datum	Genehmigungsvermerk	Name	Unterschrift

Anlage Planfeststellungsunterlagen
 Anlage 7.13
 Blatt 1 von 3

06. Sep. 2004



Planfestgestellt gemäß § 18 AEG durch Beschluss

vom 30. April 2008

A59180 PAB-P 521-n P1.1

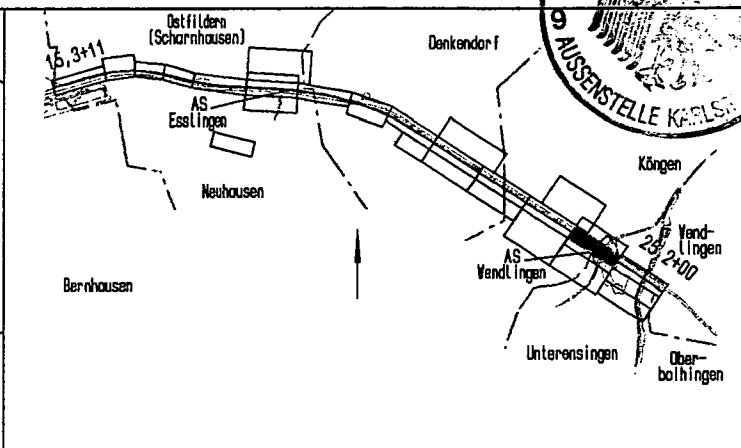
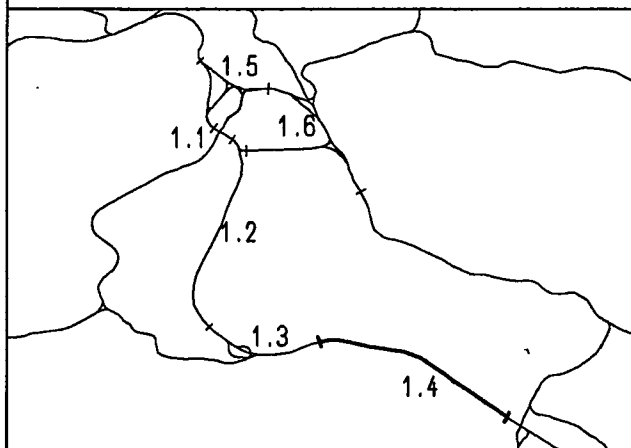
Eisenbahn-Bundesamt
Ast. Karlsruhe/Stuttgart

Umgestaltung des Bahnknotens Stuttgart

Ausbau- und Neubaustrecke Stuttgart - Augsburg
Bereich Stuttgart-Wendlingen

Planfeststellungsabschnitt 1.4 Filderbereich bis Wendlingen

Bauabschnitt km 15,3+11 - km 25,2+00



Geographische Codierung

14 | 13 | 00
PFA Bauabschnitt Blattschnitt

Blattschnittcodierung

4813 | IR

Organisatorische Codierung

P | I b q | I Q E 1 | 0
Phase Planzeichen Gewerk Ebene Planinhalt Index

Auftraggeber

DBProjektBau GmbH
Walframstraße 20
70191 Stuttgart
Tel. 07 11 / 2 27 85 - 0
Fax. 07 11 / 2 27 85 - 999

Projektsteuerung

Drees & Sommer
Infra Consult & Management GmbH
Lautenschlagerstraße 2
70173 Stuttgart
Tel. 07 11 / 22 29 33 - 10
Fax. 07 11 / 22 29 33 - 90

Planer - bearbeitet im Auftrag der
DBProjektBau GmbH

DE-Consult
Jägerstraße 40
70174 Stuttgart
Tel. 0711 / 229 18 - 0
Fax 0711 / 229 18 - 99

Aufgestellt:

Leonhardt, André und Partner
Beratende Ingenieure VBI GmbH
Lenzstraße 16 70192 Stuttgart
Tel. 0711/250 6-0 Fax 0711/250 6-205 Leonhardt, André und Partner

gez. Seifried

Stuttgart, 30.09.2003

Bauwerksplan

EU B 313 km 24,4+81,728
Schnitt A-A, Schnitt B-B

	Datum	Name
Gezeichnet	08/03	D. Göppert
Bearbeiter	08/03	Andelfinger

Maßstab
1 : 100

"Urheberschutz" - Alle Rechte bei der DBProjektBau GmbH

Änderungsvermerke

Index	Änderungen	Datum	Name

Freigabe DBProjektBau GmbH

gez. Marquart
Datum: 01.10.2003 **15-39**

Ersatz für Plan-Nr.
Ersetzt durch Phase Index
Plan-Nr.

Genehmigungsvermerk - Eisenbahn-Bundesamt

Datum	Genehmigungsvermerk	Name	Unterschrift

Anlage Planfeststellungsunterlagen

Anlage 7.13
Blatt 2 von 3

Planfestgestellt gemäß § 1 Abs. 1 S. 1 durch Bescheid vom **30. April 2008**



Umgestaltung des Bahnknotens Stuttgart

Ausbau- und Neubaustrecke Stuttgart - Augsburg
Bereich Stuttgart-Wendlingen

ABU 180 PAB-0021-nFA1.4

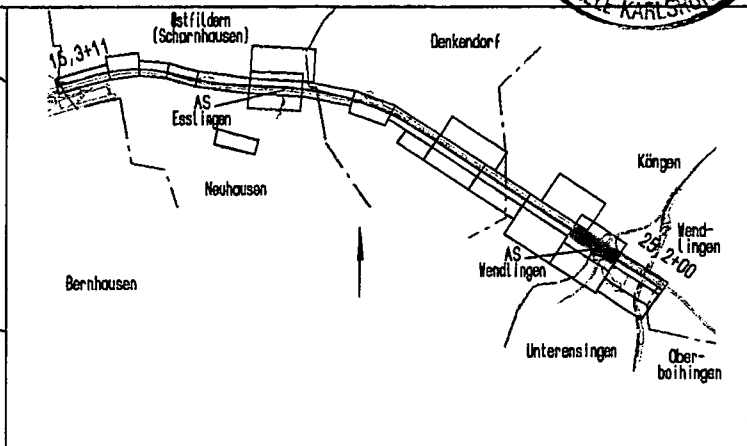
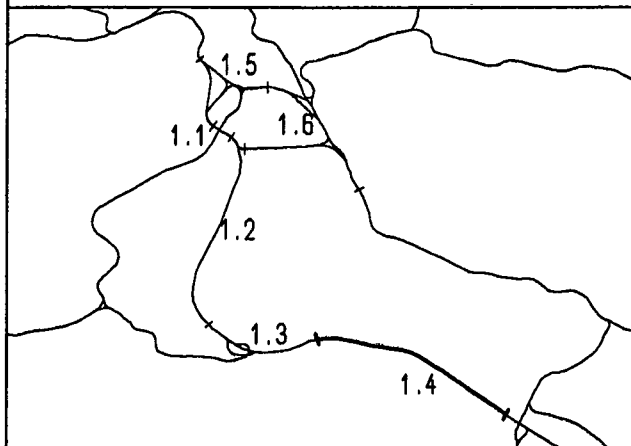
Eisenbahn-Bundesamt
Ast. Karlsruhe/Stuttgart

Im Auftrag



Planfeststellungsabschnitt 1.4 Filderbereich bis Wendlingen

Bauabschnitt km 15,3+11 - km 25,2+00



Geographische Codierung	Blattschnittcodierung	Organisatorische Codierung
1.4 1.3 0.0	4813 IR	P i b a I A B 1 0
PFA Bauabschnitt Blattschnitt	Streckennummer Bezirk	Phase Planzeichen Gewerk Ebene Planinhalt Index

Auftraggeber	Projektsteuerung	Planner - bearbeitet im Auftrag der	Aufgestellt:
DBProjektBau GmbH Wolframstraße 20 70191 Stuttgart Tel. 07 11 / 2 27 85 - 0 Fax. 07 11 / 2 27 85 - 899	Drees & Sommer Infra Consult & Management GmbH Lautenschlagerstraße 2 70173 Stuttgart Tel. 07 11 / 22 29 33 - 10 Fax. 07 11 / 22 29 33 - 90	DBProjektBau GmbH DE-Consult Jägerstraße 40 70174 Stuttgart Tel. 0711 / 229 18 - 0 Fax 0711 / 229 18 - 89	Leonhardt, Andrä und Partner Beratende Ingenieure VBI GmbH Lenzhalde 16 70192 Stuttgart Tel. 0711/250 6-0 Fax 0711/250 6-205 Leonhardt, Andrä und Partner Stuttgart, 30.09.2003

Bauwerksplan

EU B 313 km 24,4+81,728
Ansicht

	Datum	Name
Gezeichnet	08/03	Hru/Göppert
Bearbeiter	08/03	Andelfinger

Maßstab
1 : 200

"Urheberschutz" - Alle Rechte bei der DBProjektBau GmbH

Index	Änderungen	Datum	Name

Änderungsvermerke

Freigabe DB ProjektBau GmbH
gez. Marquart
Datum: 01.10.2003 15-40

Ersatz für Plan-Nr.
Ersetzt durch
Plan-Nr.

Genehmigungsvermerk - Eisenbahn-Bundesamt

Datum	Genehmigungsvermerk	Name	Unterschrift

Anlage Planfeststellungsunterlagen
Anlage 7.13
Blatt 3 von 3




Umgestaltung des Bahnknotens Stuttgart
 Ausbau- und Neubaustrecke Stuttgart - Augsburg
 Bereich Stuttgart-Wendlingen

Az.: 50100 PAP-PS21-PFA1.4

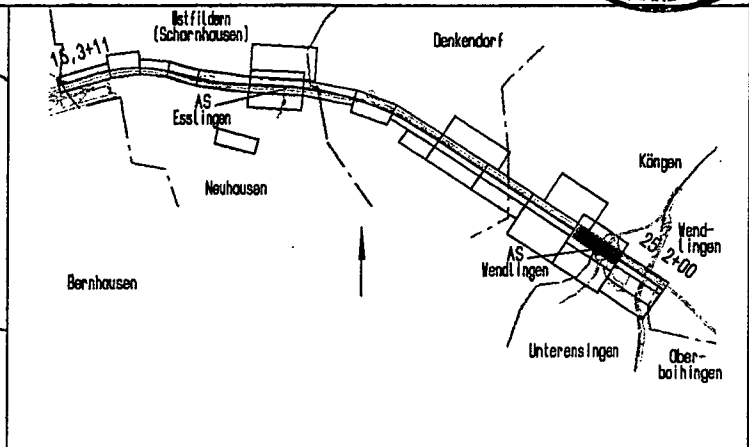
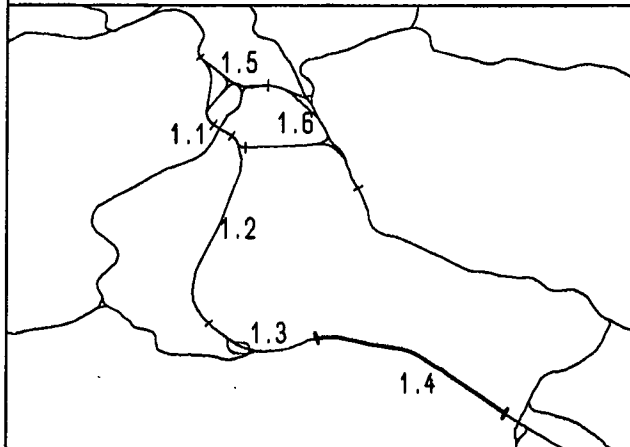
Eisenbahn-Bundesamt
 Ast. Karlsruhe/Stuttgart

Im Auftrag



Planfeststellungsabschnitt 1.4 Filderbereich bis Wendlingen

Baub Abschnitt km 15,3+11 - km 25,2+00



Geographische Codierung

1.4	1	4	0	0
-----	---	---	---	---

PFA Baub Abschnitt Blattschnitt

Blattschnittcodierung

4	8	1	3	I	R		
---	---	---	---	---	---	--	--

Streckennummer Bezirk

Organisatorische Codierung

P	I	b	L					I	K	D	1	0
---	---	---	---	--	--	--	--	---	---	---	---	---

Phase Planzeichen Gewerk Ebene Planinhalt Index

Auftraggeber

DBProjektBau GmbH
 Wolframstraße 20
 70191 Stuttgart
 Tel. 07 11 / 2 27 85 - 0
 Fax. 07 11 / 2 27 85 - 899

Projektsteuerung

Drees & Sommer
 Infra Consult & Management GmbH
 Lautenschlagerstraße 2
 70173 Stuttgart
 Tel. 07 11 / 22 29 33 - 10
 Fax. 07 11 / 22 29 33 - 90

Planer - bearbeitet im Auftrag der
 DBProjektBau GmbH

DE-Consult
 Jägerstraße 40
 70174 Stuttgart
 Tel. 0711 / 229 18 - 0
 Fax 0711 / 229 18 - 89

Aufgestellt:

Leonhardi, André und Partner
 Beratende Ingenieure VBI GmbH
 Lenzhalde 16 70192 Stuttgart
 Tel. 0711/250 6-0 Fax 0711/250 6-205

gez. Seifried

Stuttgart, 30.09.2003

Bauwerksplan

EU AS Wendlingen Abfahrt Ka-Plo km 24,6+34,287
 Lageplan

	Datum	Name
Gezeichnet	08/03	H.Hrubant
Bearbeiter	08/03	J. Andelfinger

Maßstab
 1 : 200

"Urheberschutz" - Alle Rechte bei der DBProjektBau GmbH

Änderungsvermerke

Index	Änderungen	Datum	Name

Freigabe DB ProjektBau GmbH
 gez. Marquart
 Datum: 01.10.2003 15-41

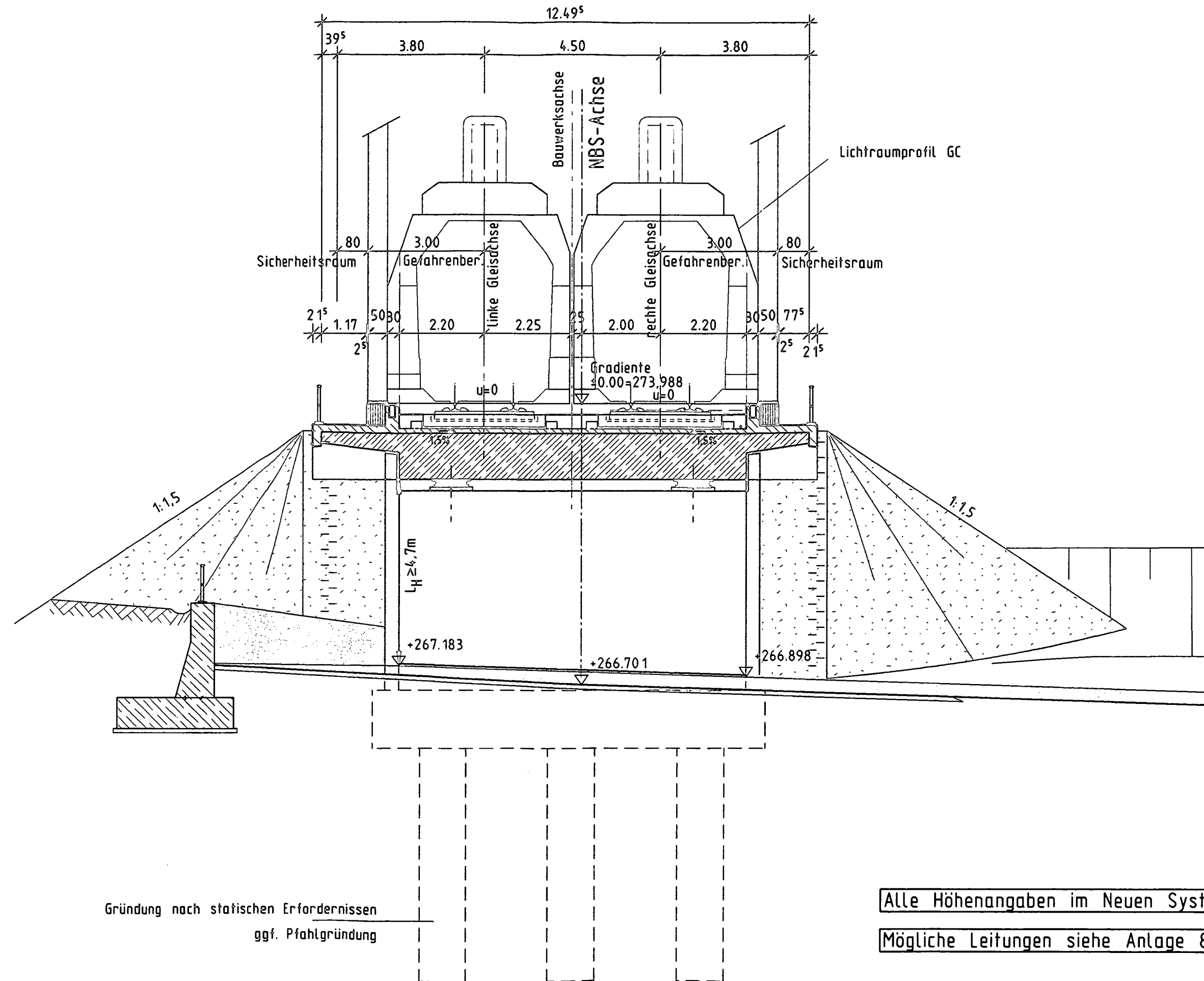
Ersatz für Plan-Nr. Phase Index
 Ersetzt durch Plan-Nr.

Genehmigungsvermerk - Eisenbahn-Bundesamt

Datum	Genehmigungsvermerk	Name	Unterschrift

Anlage Planfeststellungsunterlagen
 Anlage 7.14
 Blatt 1 von 3

Schnitt A-A
Blick von Westen



Alle Höhenangaben im Neuen System


Mögliche Leitungen siehe Anlage 8



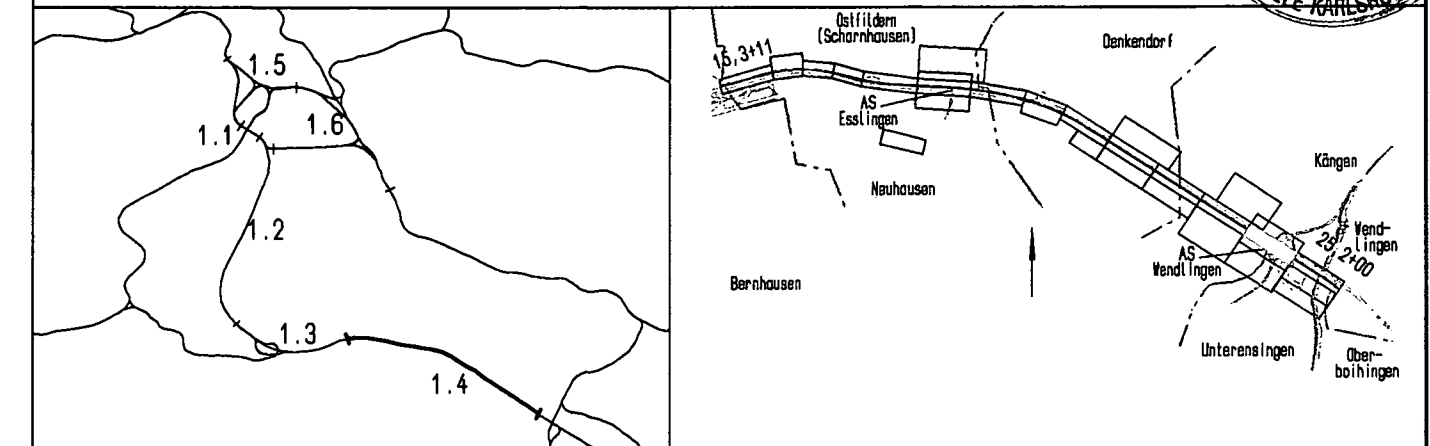
Planfestgestellt gemäß § 118 durch Beschluss vom 30. April 2008

Umgestaltung des Bahnknotens Stuttgart
Ausbau- und Neubaustrecke Stuttgart - Augsburg
Bereich Stuttgart-Wendlingen

Eisenbahn-Bundesamt
Ast. Karlsruhe/Stuttgart
Im Auftrag



Planfeststellungsabschnitt 1.4 Filderbereich bis Wendlingen
Baub Abschnitt km 15,3+11 - km 25,2+00



Geographische Codierung 1.4 1 4 0 0 PFA Baub Abschnitt Blattschnitt	Blattschnittcodierung 4 8 1 3 I R Streckennummer Bezirk	Organisatorische Codierung P I b q I Q F 1 0 Phase Planzeichen Gewerk Ebene Planinhalt Index
Auftraggeber DBProjektBau GmbH Volframsstraße 20 70191 Stuttgart Tel. 07 11 / 2 27 85 - 0 Fax. 07 11 / 2 27 85 - 999	Projektsteuerung Drees & Sommer Infra Consult & Management GmbH Lautenschlagerstraße 2 70173 Stuttgart Tel. 07 11 / 22 28 33 - 10 Fax. 07 11 / 22 28 33 - 90	Planer - bearbeitet im Auftrag der DBProjektBau GmbH Aufgestellt: gez. Leonhardt, André und Partner Beratende Ingenieure VBI GmbH Lentzstraße 16 70192 Stuttgart Tel. 0711 / 229 18 - 0 Fax 0711 / 229 18 - 99 Stuttgart, 30.09.2003

Bauwerksplan		Datum	Name
EU AS Wendlingen Abfahrt Ka-Plo km 24,6+34,287 Schnitt A-A		Gezeichnet	08/03 H. Hrubant
"Urheberschutz" - Alle Rechte bei der DBProjektBau GmbH		Bearbeiter	08/03 J. Andelfinger
Änderungsvermerke		Maßstab	1 : 100
Genehmigungsvermerk - Eisenbahn-Bundesamt		Freigabe DB ProjektBau GmbH gez. Marquart Datum: 01.10.2003	
Ersetzt durch		Ersatz für Plan-Nr. Phase Index Plan-Nr. Index	
Anlage Planfeststellungsunterlagen		Anlage 7.14 Blatt 2 von 3	
Datum		Genehmigungsvermerk Name Unterschrift	

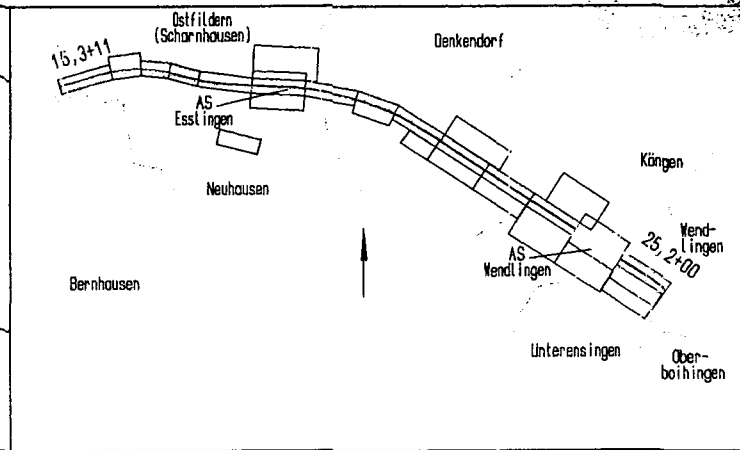
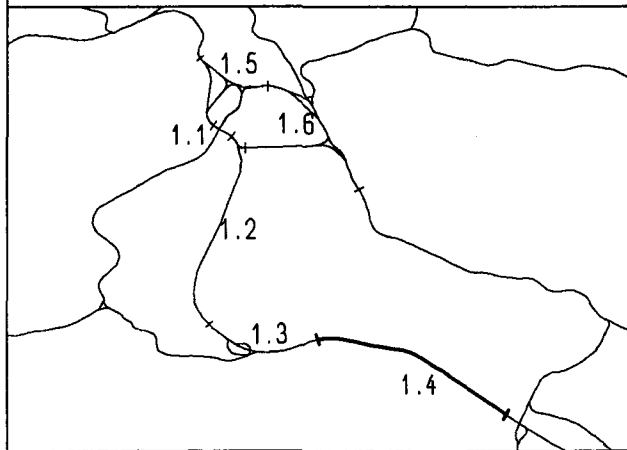
Umgestaltung des Bahnknotens Stuttgart

Ausbau- und Neubaustrecke Stuttgart - Augsburg
Bereich Stuttgart-Wendlingen

Planfeststellungsabschnitt
AS Wendlingen

Planfeststellungsabschnitt 1.4 Filderbereich bis Wendlingen

Bauabschnitt km 15,3+11 - km 25,2+00



Geographische Codierung

1.4	1	4	0	0
-----	---	---	---	---

PFA Bauabschnitt Blattschnitt

Blattschnittcodierung

4	8	1	3	I	R		
---	---	---	---	---	---	--	--

Streckennummer Bezirk

Organisatorische Codierung

P	I	b	a	I	A	C	1	0
---	---	---	---	---	---	---	---	---

Phase Planzeichen Gewerk Ebene Planinhalt Index

Auftraggeber

DBProjektBau GmbH
Walframstraße 20
70191 Stuttgart
Tel. 07 11 / 2 27 85 - 0
Fax. 07 11 / 2 27 85 - 999

Projektsteuerung

Drees & Sauer
Infra Consult & Management GmbH
Lautenschlagerstraße 2
70173 Stuttgart
Tel. 07 11 / 22 29 33 - 10
Fax. 07 11 / 22 29 33 - 90

Planer - bearbeitet im Auftrag der
DBProjektBau GmbH

DE-Consult
Jägerstraße 40
70174 Stuttgart
Tel. 0711 / 229 18 - 0
Fax 0711 / 229 18 - 99

Aufgestellt:

Leonhardt, André und Partner
Beratende Ingenieure VBI GmbH
Lenzhalde 16 70192 Stuttgart
Tel. 0711/250 6-0 Fax 0711/250 6-205

gez.
Seifried

Stuttgart, 30.09.2003

Bauwerksplan

EU AS Wendlingen Abfahrt Ka-Plo km 24,6+34,287
Ansicht

Datum Name

Gezeichnet 08/03 H. Hrubant

Bearbeiter 08/03 J. Andelfinger

Maßstab
1:100

"Urheberschutz" - Alle Rechte bei der DBProjektBau GmbH

Änderungsvermerke

Index	Änderungen	Datum	Name

Freigabe DBProjektBau GmbH

gez. Marquart
Datum: 01.10.2003 **15-42**

Ersatz für Plan-Nr. Phase Index
Ersetzt durch Plan-Nr.

Genehmigungsvermerk - Eisenbahn-Bundesamt

Datum	Genehmigungsvermerk	Name	Unterschrift

Anlage Planfeststellungsunterlagen

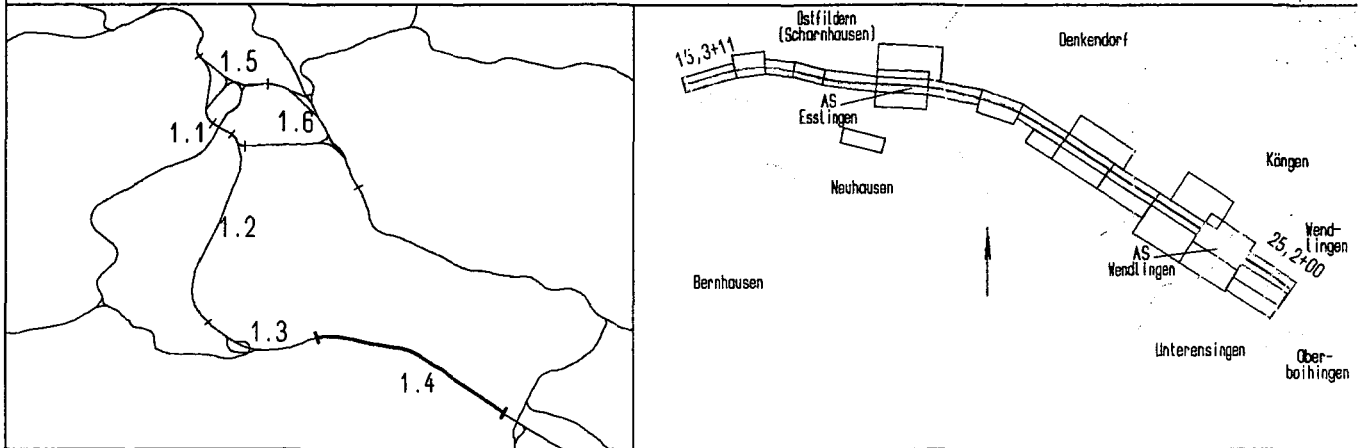
Anlage 7.14
Blatt 3 von 3

Umgestaltung des Bahnknotens Stuttgart

Ausbau- und Neubaustrecke Stuttgart - Augsburg
Bereich Stuttgart-Wendlingen

Planfeststellungsabschnitt 1.4 Filderbereich bis Wendlingen

Bauabschnitt km 15,3+11 - km 25,2+00

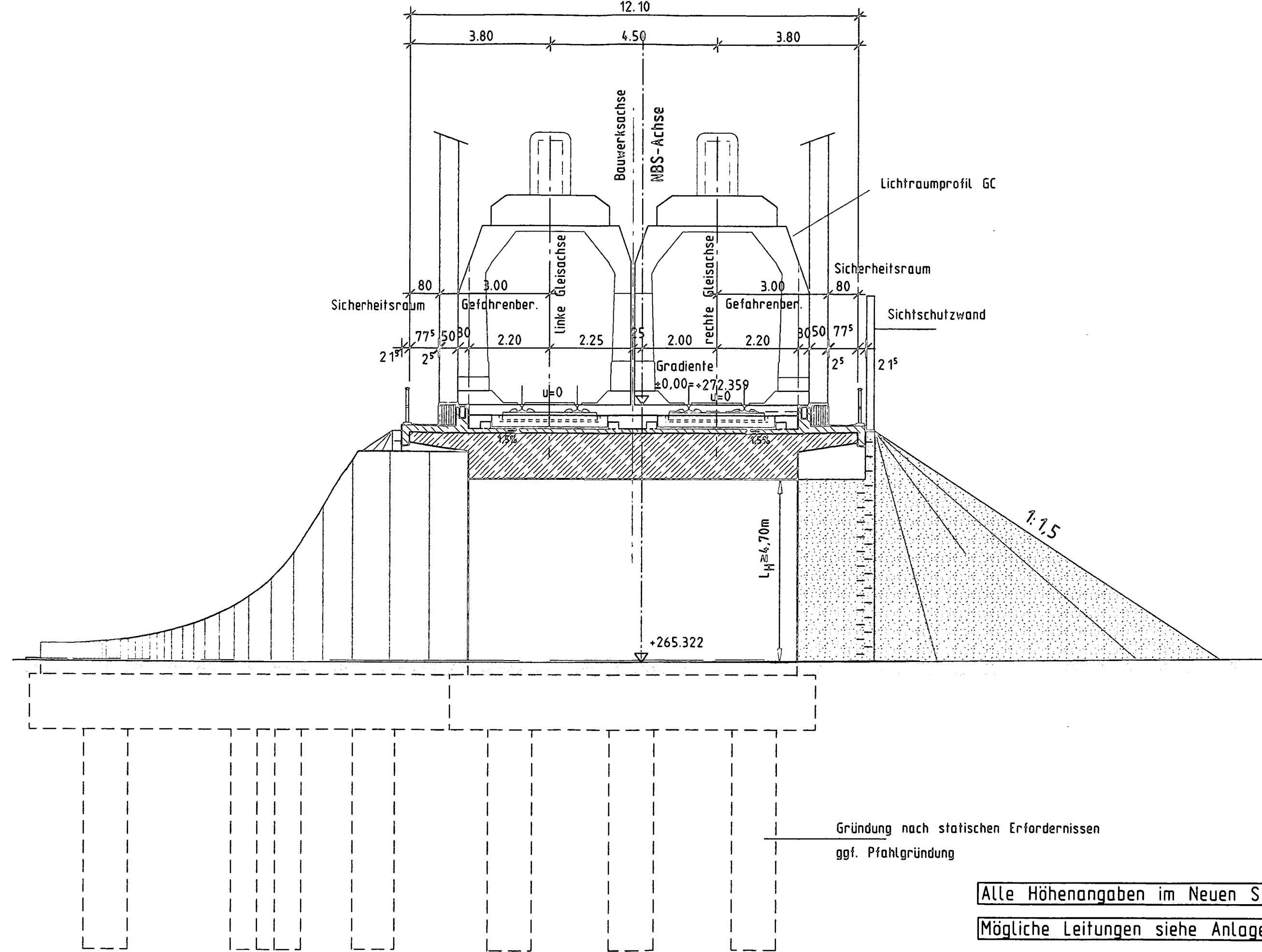


Geographische Codierung	Blattschnittcodierung	Organisatorische Codierung
1.4 1.5 0.0	4813 I R	P I b l I K E 1 0
PFA Bauabschnitt Blattschnitt	Streckennummer Bezirk	Phase Planzeichen Gewerk Ebene Planinhalt Index

Auftraggeber	Projektsteuerung	Planer - bearbeitet im Auftrag der DBProjektBau GmbH	Aufgestellt:
DBProjektBau GmbH Walframstraße 20 70191 Stuttgart Tel. 07 11 / 2 27 85 - 0 Fax. 07 11 / 2 27 85 - 999	Drees & Soumer Infra Consult & Management GmbH Lautenschlagerstraße 2 70173 Stuttgart Tel. 07 11 / 22 29 33 - 10 Fax. 07 11 / 22 29 33 - 90	DE-Consult Jägerstraße 40 70174 Stuttgart Tel. 0711 / 229 18 - 0 Fax 0711 / 229 18 - 99	Leonhardt, André und Partner Beratende Ingenieure VBI GmbH Lenzhalde 16 70192 Stuttgart Tel. 0711/250 6-0 Fax 0711/250 6-205 Leonhardt, André und Partner Stuttgart, 30.09.2003

<h1>Bauwerksplan</h1>		Datum		Name																																				
EU AS Wendlingen Auffahrt Nü-Mü km 24,7+27,973 Lageplan		Gezeichnet	08/03	H. Hrubant																																				
		Bearbeiter	08/03	J. Andelfinger																																				
"Urheberschutz" - Alle Rechte bei der DBProjektBau GmbH		Maßstab		1 : 200																																				
Änderungsvermerke		Freigabe DB ProjektBau GmbH																																						
<table border="1"> <thead> <tr> <th>Index</th> <th>Änderungen</th> <th>Datum</th> <th>Name</th> </tr> </thead> <tbody> <tr><td> </td><td> </td><td> </td><td> </td></tr> <tr><td> </td><td> </td><td> </td><td> </td></tr> <tr><td> </td><td> </td><td> </td><td> </td></tr> <tr><td> </td><td> </td><td> </td><td> </td></tr> <tr><td> </td><td> </td><td> </td><td> </td></tr> <tr><td> </td><td> </td><td> </td><td> </td></tr> <tr><td> </td><td> </td><td> </td><td> </td></tr> <tr><td> </td><td> </td><td> </td><td> </td></tr> </tbody> </table>	Index	Änderungen	Datum	Name																																	gez. Marquart Datum: 01.10.2003 15-43			
Index	Änderungen	Datum	Name																																					
Genehmigungsvermerk - Eisenbahn-Bundesamt		Ersatz für Plan-Nr.		Phase Index																																				
<table border="1"> <thead> <tr> <th>Datum</th> <th>Genehmigungsvermerk</th> <th>Name</th> <th>Unterschrift</th> </tr> </thead> <tbody> <tr><td> </td><td> </td><td> </td><td> </td></tr> <tr><td> </td><td> </td><td> </td><td> </td></tr> </tbody> </table>	Datum	Genehmigungsvermerk	Name	Unterschrift									Ersetzt durch Plan-Nr.		Phase Index																									
Datum	Genehmigungsvermerk	Name	Unterschrift																																					
		Anlage Planfeststellungsunterlagen																																						
		Anlage		7.15																																				
		Blatt		1 von 3																																				

Schnitt A-A
Blick von Westen



Gründung nach statischen Erfordernissen
ggf. Pfahlgründung

Alle Höhenangaben im Neuen System

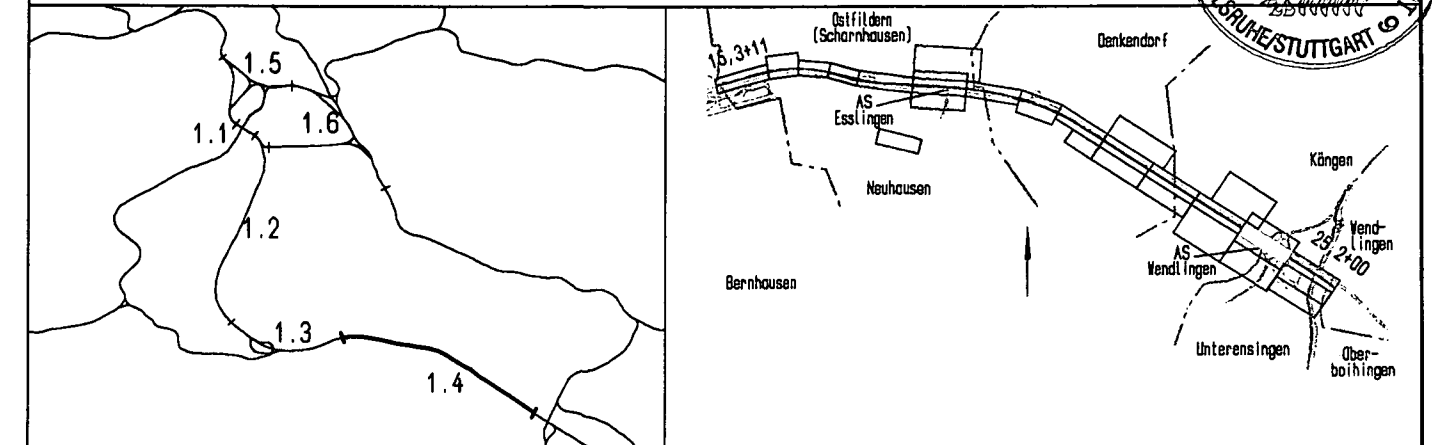
Mögliche Leitungen siehe Anlage 8



Planfestgestellt gemäß § 13
durch Beschluss
vom 30. April 2008

Umgestaltung des Bahnknotens Stuttgart
Ausbau- und Neubaustrecke Stuttgart - Augsburg
Bereich Stuttgart-Wendlingen

Planfeststellungsabschnitt 1.4 Filderbereich bis Wendlingen
Baub Abschnitt km 15,3+11 - km 25,2+00



Geographische Codierung 1.4 15 00 PFA Baub Abschnitt Blattschnitt	Blattschnittcodierung 4813 IR Streckennummer Bezirk	Organisatorische Codierung P 1 b q I Q G 1 0 Phase Planzeichen Gewerk Ebene Planinhalt Index
Auftraggeber DBProjektBau GmbH Walframstraße 20 70191 Stuttgart Tel. 07 11 / 2 27 85 - 0 Fax. 07 11 / 2 27 85 - 889	Projektsteuerung Drees & Sommer Infra Consult & Management GmbH Lautenschlagerstraße 2 70173 Stuttgart Tel. 07 11 / 22 29 33 - 10 Fax. 07 11 / 22 29 33 - 90	Planer - bearbeitet im Auftrag der DBProjektBau GmbH Aufgestellt: GE-Consult Jägerstraße 40 70174 Stuttgart Tel. 0711 / 229 18 - 0 Fax 0711 / 229 18 - 99 Leonhardt, André und Partner Beratende Ingenieure VBI GmbH Lentzstraße 15 70192 Stuttgart Tel. 0711/250 6-0 Fax 0711/250 6-205 Leonhardt, André und Partner Stuttgart, 30.09.2003


Bauwerksplan		Datum	Name																															
EU AS Wendlingen Auffahrt Nü-Mü km 24,7+27,973 Schnitt A-A		Gezeichnet	08/03 H.Hrubant																															
"Urheberschutz" - Alle Rechte bei der DBProjektBau GmbH		Bearbeiter	08/03 J. Andelfinger																															
Änderungsvermerke		Maßstab	1 : 100																															
<table border="1"> <thead> <tr> <th>Index</th> <th>Änderungen</th> <th>Datum</th> <th>Name</th> </tr> </thead> <tbody> <tr><td> </td><td> </td><td> </td><td> </td></tr> <tr><td> </td><td> </td><td> </td><td> </td></tr> <tr><td> </td><td> </td><td> </td><td> </td></tr> <tr><td> </td><td> </td><td> </td><td> </td></tr> <tr><td> </td><td> </td><td> </td><td> </td></tr> <tr><td> </td><td> </td><td> </td><td> </td></tr> <tr><td> </td><td> </td><td> </td><td> </td></tr> </tbody> </table>		Index	Änderungen	Datum	Name																													Freigabe DB ProjektBau GmbH gez. Marquart Datum: 01.10.2003
Index	Änderungen	Datum	Name																															
Genehmigungsvermerk - Eisenbahn-Bundesamt		Ersatz für Plan-Nr.	Phase Index																															
<table border="1"> <thead> <tr> <th>Datum</th> <th>Genehmigungsvermerk</th> <th>Name</th> <th>Unterschrift</th> </tr> </thead> <tbody> <tr><td> </td><td> </td><td> </td><td> </td></tr> <tr><td> </td><td> </td><td> </td><td> </td></tr> </tbody> </table>		Datum	Genehmigungsvermerk	Name	Unterschrift									Ersetzt durch Plan-Nr.																				
Datum	Genehmigungsvermerk	Name	Unterschrift																															
Anlage Planfeststellungsunterlagen		Anlage 7.15																																
Blatt 2 von 3		Blatt 2 von 3																																

Planfestgestellt gemäß § 10 Abs. 1 Nr. 1 S. 1
durch Bescheid
vom **30. April 2008**

Az.: **59180 PAP-PS21-PFA1.4**

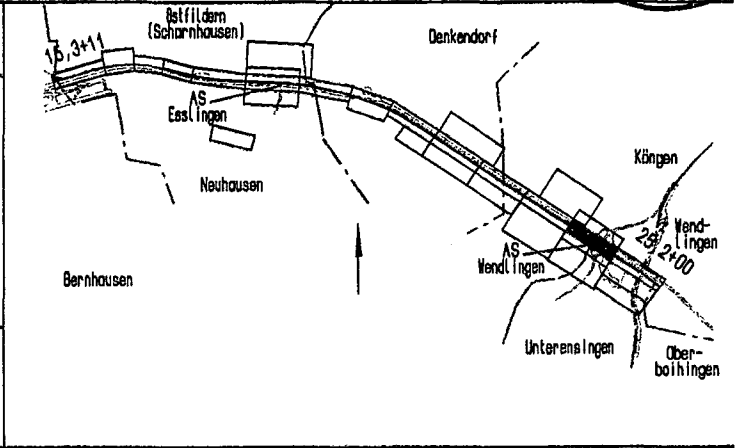
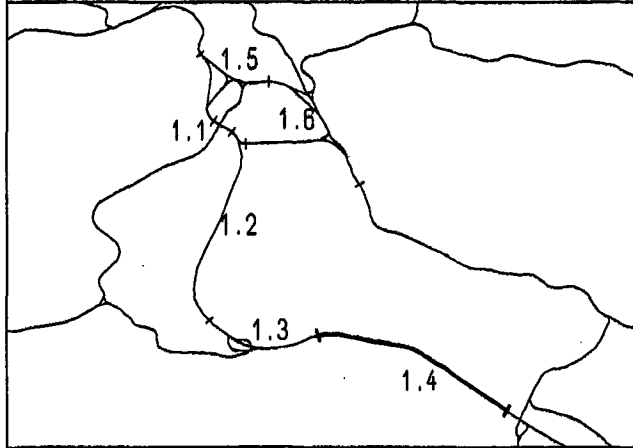
Eisenbahn-Bundesamt
Abt. Karlsruhe/Stuttgart

Im Auftrag
[Signature]



Umgestaltung des Bahnknotens Stuttgart
Ausbau- und Neubaustrecke Stuttgart - Augsburg
Bereich Stuttgart-Wendlingen

Planfeststellungsabschnitt 1.4 Filderbereich bis Wendlingen
Bauabschnitt km 15,3+11 - km 25,2+00



Geographische Codierung		Blattschnittcodierung		Organisatorische Codierung			
1.4	1 5 0 0	4 8 1 3	I R	P	I b a	I A D 1	0
PFA	Bauabschnitt Blattschnitt	Streckennummer	Bezirk	Phase	Planzeichen	Gewerk Ebene	Planinhalt Index
Auftraggeber DBProjektBau GmbH Wolframstraße 20 70191 Stuttgart Tel. 07 11 / 2 27 85 - 0 Fax. 07 11 / 2 27 85 - 999		Projektsteuerung Drees & Sömer Infra Consult & Management GmbH Lautenschlagerstraße 2 70173 Stuttgart Tel. 07 11 / 22 28 33 - 10 Fax. 07 11 / 22 28 33 - 90		Planner - bearbeitet im Auftrag der DBProjektBau GmbH DE-Consult Jägerstraße 40 70174 Stuttgart Tel. 0711 / 228 18 - 0 Fax 0711 / 228 18 - 99		Aufgestellt: Leonhardt, André und Partner Beratende Ingenieure VBI GmbH Lenzhalde 16 70192 Stuttgart Tel. 0711/250 6-0 Fax 0711/250 6-205 Leonhardt, André und Partner gez. Seifried Stuttgart, 30.09.2003	

<h1>Bauwerksplan</h1>				Datum	Name
EU AS Wendlingen Auffahrt NÜ-Mü km 24,7+27,973				Gezeichnet	08/03 H.Hrubant
Ansicht				Bearbeiter	08/03 J. Andelfinger
"Urheberschutz" - Alle Rechte bei der DBProjektBau GmbH				Maßstab	
Änderungsvermerke				1 : 100	
Index	Änderungen	Datum	Name	Freigabe DB ProjektBau GmbH	
				gez. Marquart	
				Datum: 01.10.2003	
				15-44	
				Ersatz für Plan-Nr. Phase Index	
				Ersetzt durch Plan-Nr.	
Genehmigungsvermerk - Eisenbahn-Bundesamt				Anlage Planfeststellungsunterlagen	
Datum	Genehmigungsvermerk	Name	Unterschrift	Anlage 7.15	
				Blatt 3 von 3	