

Stuttgart

21

Planfeststellungs- unterlagen

Umgestaltung des Bahnknotens
Stuttgart

Ausbau- und Neubaustrecke
Stuttgart - Augsburg
Bereich Stuttgart - Wendlingen
mit Flughafenanbindung

A

Abschnitt 1.4


Filderbereich bis Wendlingen

Bau-km 15.3+11.0 bis 25.2+00.0

Anlagen

5.2 und 6

Bände
Band



DB ProjektBau GmbH
Deutsche Bahn Gruppe
im Auftrag der



Stuttgart

21

Planfeststellungsunterlagen

Umgestaltung des Bahnknotens Stuttgart

Ausbau- und Neubaustrecke Stuttgart - Augsburg
Bereich Stuttgart - Wendlingen mit Flughafenanbindung

Abschnitt 1.4

Filderbereich bis Wendlingen

Bau-km 15.3+11.0 bis 25.2+00.0

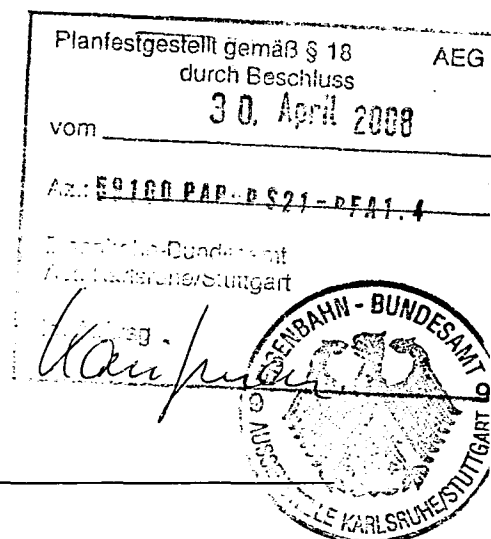
Anlage 5: Höhenpläne (Teil II)

5.2: Höhenpläne Straßenplanung

Anlage 6: Querschnitte

Bände: 12

Band: 3



DB ProjektBau GmbH
Deutsche Bahn Gruppe
Wolframstraße 20
70191 Stuttgart

im Auftrag der



Projekt Stuttgart 21

- Umgestaltung des Bahnknotens Stuttgart
- Ausbau- und Neubaustrecke Stuttgart - Augsburg
Bereich Stuttgart - Wendlingen mit Flughafenanbindung

Planfeststellungsabschnitt 1.4

Filderbereich bis Wendlingen

Planfeststellungsunterlagen

Anlage Nr.	Art/Text	Band
	Gesamtinhaltsverzeichnis und Verzeichnis der Abkürzungen	1
1	Erläuterungsbericht	1
	I Allgemeiner Teil	1
	II Darstellung der Variantenauswahl	1
	III Beschreibung des Planfeststellungsbereiches	1
2	Übersichtspläne	1
3	Bauwerksverzeichnis	2
4	Lagepläne Gleisplanung	2
5.1	Höhenpläne Gleisplanung	2
5.2	Höhenpläne Straßenplanung	3
6	Querschnitte	3
7.1 – 7.15	Bauwerkspläne NBS	4
7.19 – 7.40	Bauwerkspläne Straßen und Wege	5
8	Leitungspläne	6
9	Grunderwerb	7
10	Flucht- und Rettungskonzept	8
11	Grundwasserumläufigkeit und Sicherheitsdrainage	8
12	Gewährleistung der Funktion des Stuttgarter Hauptbahnhofs während der Bauzeit	8
13	Bauzustände und Bauleistik	8
14	Verkehrsführung während der Bauzeit	8
15	Umweltverträglichkeitsstudie (UVS)	9
16	Schalltechnische Untersuchung	9
17	Erschütterungstechnische Untersuchung	9
18.1 – 18.2.2	Landschaftspflegerischer Begleitplan (LBP)	10
18.2.3 – 18.2.4	Landschaftspflegerischer Begleitplan (LBP)	11
19	Ingenieurgeologie, Erd- und Ingenieurbauwerke	12
20	Hydrogeologie und Wasserwirtschaft	12
21	Verwertung und Ablagerung von Erdmassen	12
22	Elektrische und magnetische Felder	12
23	Klima und Lufthygiene	12
24	Eisenbahntechnische Ausrüstung	12



Planfeststellungsunterlagen

Umgestaltung des Bahnknotens Stuttgart

● **Ausbau- und Neubaustrecke Stuttgart - Augsburg
Bereich Stuttgart - Wendlingen mit Flughafenbindung**

Abschnitt 1.4

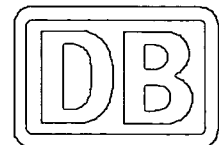
Filderbereich bis Wendlingen

Bau-km 15.3+11.0 bis 25.2+00.0



DB ProjektBau GmbH
Deutsche Bahn Gruppe
Wolframstraße 20
70191 Stuttgart

im Auftrag der







Planfeststellungsunterlagen

Umgestaltung des Bahnknotens Stuttgart

● **Ausbau- und Neubaustrecke Stuttgart - Augsburg
Bereich Stuttgart - Wendlingen mit Flughafenanbindung**

Abschnitt 1.4

Filderbereich bis Wendlingen

Bau-km 15.3+11.0 bis 25.2+00.0

● **Anlage 5: Höhenpläne (Teil II)**



DB ProjektBau GmbH
Deutsche Bahn Gruppe
Wolframstraße 20
70191 Stuttgart

im Auftrag der



Inhaltsverzeichnis

5	Höhenpläne	
5.2	Höhenpläne Straßenplanung	
5.2.1	Höhenpläne L 1204	
	L 1204 km 0,925 ... km 1,563	Blatt 1
	L 1204 km 1,563 ... km 2,060	Blatt 2
	L 1204 km 2,060 ... km 2,713	Blatt 3
5.2.2	Höhenpläne AS Esslingen Nord	
	Einfahrt in Richtung Karlsruhe, km 0,000 ... 0,594	Blatt 1
	Ausfahrt aus Richtung München, km 0,000 ... 0,361	Blatt 2
	Weiterführung L 1204, km 0,000 ... 0,683	Blatt 3
	Umbau L 1202, km 0,482 ... 0,642	Blatt 4
5.2.3	Höhenpläne AS Wendlingen	
	Abfahrt Karlsruhe-Plochingen, km 0,000 ... 1,364	Blatt 1
	Abfahrt Karlsruhe-Nürtingen, km 0,000 ... 0,520	Blatt 2
	Auffahrt Plochingen-München, km 0,150 ... 1,422	Blatt 3
	Auffahrt Nürtingen-München, km 0,000 ... 0,487	Blatt 4
	Auffahrt Nürtingen-Karlsruhe, km 0,000 ... 1,178	Blatt 5



Umgestaltung des Bahnknotens Stuttgart

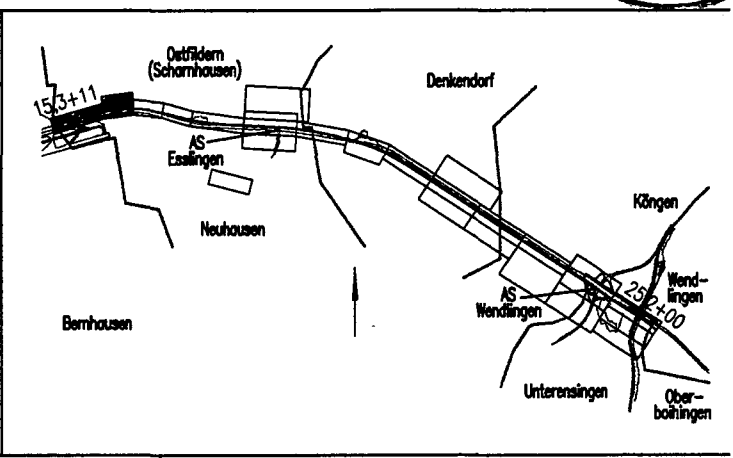
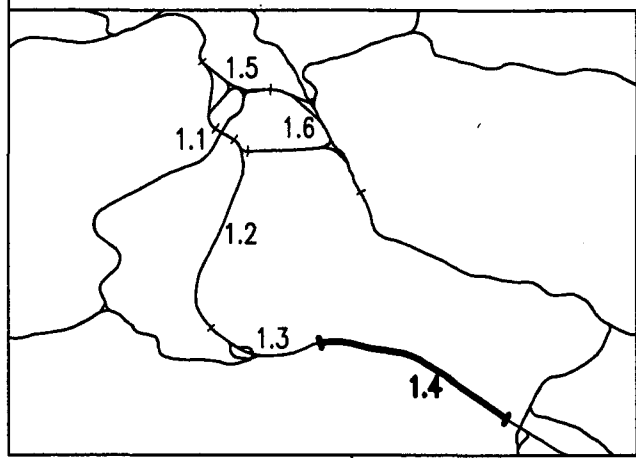
Ausbau- und Neubaustrecke Stuttgart - Augsburg

Bereich Stuttgart-Wendlingen

Eisenbahn-Bundesamt
Ast. Karlsruhe-Stuttgart

Im Auftrag
W. Müller

Planfeststellungsabschnitt 1.4 Filderbereich bis Wendlingen
Baub Abschnitt km 15,3+11 - km 25,2+00



Geographische Codierung <table border="1"> <tr><td>1.4</td><td>0</td><td>3</td><td>0</td><td>0</td></tr> <tr><td>PFA</td><td>Baub Abschnitt</td><td>Blattschnitt</td><td></td><td></td></tr> </table>		1.4	0	3	0	0	PFA	Baub Abschnitt	Blattschnitt			Blattschnittcodierung <table border="1"> <tr><td>4</td><td>8</td><td>1</td><td>3</td><td></td><td></td><td></td><td></td></tr> <tr><td colspan="4">Streckennummer</td><td colspan="4">Bezirk</td></tr> </table>		4	8	1	3					Streckennummer				Bezirk				Organisatorische Codierung <table border="1"> <tr><td>P</td><td>I</td><td>S</td><td>H</td><td>V</td><td>M</td><td>G</td><td>I</td><td>0</td></tr> <tr><td>Phase</td><td colspan="3">Planzeichen</td><td>Gewerk</td><td>Ebene</td><td>Planinhalt</td><td colspan="2">Index</td></tr> </table>		P	I	S	H	V	M	G	I	0	Phase	Planzeichen			Gewerk	Ebene	Planinhalt	Index	
1.4	0	3	0	0																																													
PFA	Baub Abschnitt	Blattschnitt																																															
4	8	1	3																																														
Streckennummer				Bezirk																																													
P	I	S	H	V	M	G	I	0																																									
Phase	Planzeichen			Gewerk	Ebene	Planinhalt	Index																																										
Auftraggeber DB ProjektBau GmbH Wolframstraße 20 70191 Stuttgart Tel. 07 11 / 2 27 85 - 0 Fax. 07 11 / 2 27 85 - 999		Projektsteuerung Drees & Sommer Infra Consult & Management GmbH Lautenschlagerstraße 2 70173 Stuttgart Tel. 07 11 / 22 29 33 - 10 Fax. 07 11 / 22 29 33 - 90		Planer - bearbeitet im Auftrag der DB ProjektBau GmbH DE-Consult Jägerstraße 40 70174 Stuttgart Tel. 0711 / 229 18 - 0 Fax 0711 / 229 18 - 99		Aufgestellt: gez. Glaser Stuttgart, 30.09.2003																																											


<h2>Höhenplan</h2> <h2>Straßenplanung</h2> <p>L 1204 km 0,925...1,563</p>		Datum Name																																
		Gezeichnet 07/03 LHI																																
		Bearbeiter 07/03 JHR																																
"Urheberschutz" - Alle Rechte bei der DB ProjektBau GmbH		Maßstab 1:1000/250																																
Änderungsvermerke <table border="1"> <thead> <tr> <th>Index</th> <th>Änderungen</th> <th>Datum</th> <th>Name</th> </tr> </thead> <tbody> <tr><td> </td><td> </td><td> </td><td> </td></tr> <tr><td> </td><td> </td><td> </td><td> </td></tr> <tr><td> </td><td> </td><td> </td><td> </td></tr> <tr><td> </td><td> </td><td> </td><td> </td></tr> <tr><td> </td><td> </td><td> </td><td> </td></tr> <tr><td> </td><td> </td><td> </td><td> </td></tr> <tr><td> </td><td> </td><td> </td><td> </td></tr> </tbody> </table>		Index	Änderungen	Datum	Name																													Freigabe DB ProjektBau GmbH gez. Marquart Datum: 01.10.2003
Index	Änderungen	Datum	Name																															
Genehmigungsvermerk - Eisenbahn-Bundesamt 14-01 <table border="1"> <thead> <tr> <th>Datum</th> <th>Genehmigungsvermerk</th> <th>Name</th> <th>Unterschrift</th> </tr> </thead> <tbody> <tr><td> </td><td> </td><td> </td><td> </td></tr> <tr><td> </td><td> </td><td> </td><td> </td></tr> </tbody> </table>		Datum	Genehmigungsvermerk	Name	Unterschrift									Ersatz für Plan-Nr. <table border="1"><tr><td> </td><td> </td></tr><tr><td>Phase</td><td>Index</td></tr></table> Ersetzt durch <table border="1"><tr><td> </td><td> </td></tr></table> Plan-Nr. <table border="1"><tr><td> </td><td> </td></tr></table>			Phase	Index																
Datum	Genehmigungsvermerk	Name	Unterschrift																															
Phase	Index																																	
		Anlage Planfeststellungsunterlagen Anlage 5.2.1 Blatt 1 von 3																																



AZ: **59180 PAP = F S 21 = D FA 1.1**

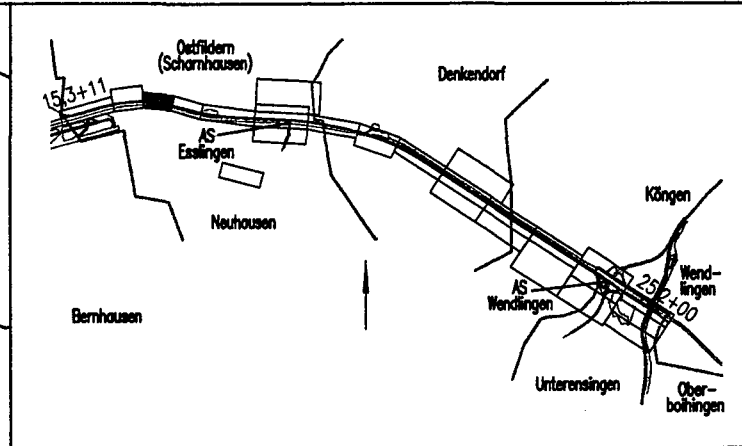
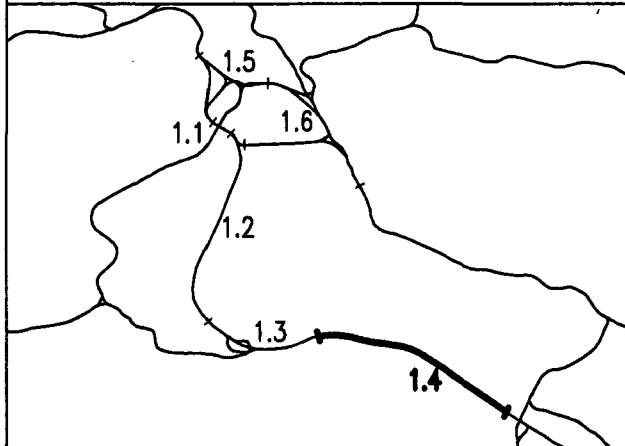
Umgestaltung des Bahnknotens Stuttgart

Ausbau- und Neubaustrecke Stuttgart - Augsburg
 Bereich Stuttgart-Wendlingen



Planfeststellungsabschnitt 1.4 Filderbereich bis Wendlingen

Bauabschnitt km 15,3+11 - km 25,2+00



Geographische Codierung				Blattschnittcodierung				Organisatorische Codierung								
1.4	0	3	0 0	4	8	1	3	P	I	S	H	V	M	F	1	0
PFA	Bauabschnitt	Blattschnitt		Streckennummer	Bezirk			Phase	Planzeichen			Gewerk	Ebene	Planinhalt	Index	

Auftraggeber
 DB ProjektBau GmbH
 Wolframstraße 20
 70191 Stuttgart
 Tel. 07 11 / 2 27 85 - 0
 Fax. 07 11 / 2 27 85 - 999

Projektsteuerung
 Drees & Sommer
 Infra Consult & Management GmbH
 Lautenschlagerstraße 2
 70173 Stuttgart
 Tel. 07 11 / 22 29 33 - 10
 Fax. 07 11 / 22 29 33 - 90

Planer - bearbeitet im Auftrag der
 DB ProjektBau GmbH
 DE-Consult
 Jägerstraße 40
 70174 Stuttgart
 Tel. 0711 / 229 18 - 0
 Fax 0711 / 229 18 - 99

Aufgestellt:

 gez. Glaser
 Stuttgart, 30.09.2003

<h3>Höhenplan</h3> <h3>Straßenplanung</h3> <p>L 1204 km 1,563...2,060</p>	Datum	Name	
	Gezeichnet	07/03	LHI
	Bearbeiter	07/03	JHR

"Urheberschutz" - Alle Rechte bei der DB ProjektBau GmbH

Maßstab
1:1000/250

Änderungsvermerke

Index	Änderungen	Datum	Name

Freigabe DB ProjektBau GmbH
 gez. Marquart
 Datum: 01.10.2003

Ersatz für Plan-Nr.
 Ersetzt durch Phase
 Plan-Nr.

Genehmigungsvermerk - Eisenbahn-Bundesamt **14-02**

Datum	Genehmigungsvermerk	Name	Unterschrift

Anlage Planfeststellungsunterlagen
Anlage 5.2.1
Blatt 2 von 3



Umgestaltung des Bahnknotens Stuttgart

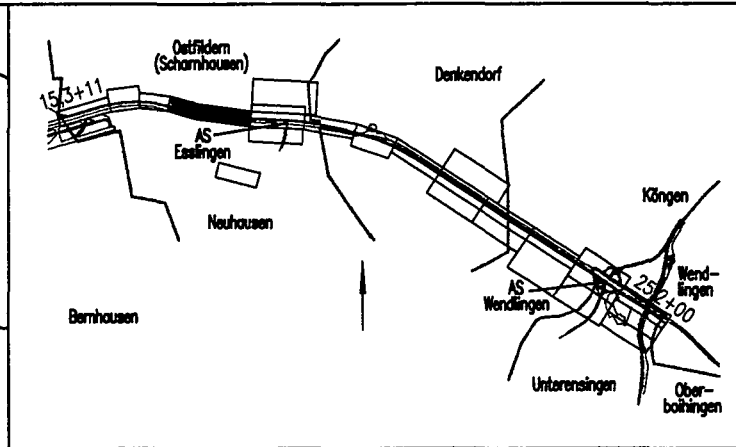
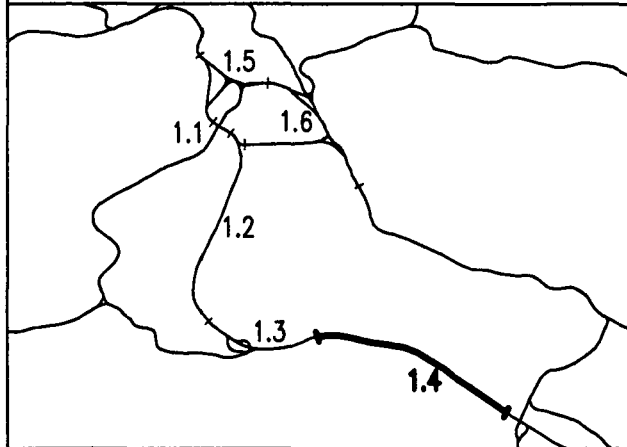
Ausbau- und Neubaustrecke Stuttgart - Augsburg
Bereich Stuttgart-Wendlingen

Verkehrsministerium
Bundesministerium für Verkehr und Infrastruktur

Klein

Planfeststellungsabschnitt 1.4 Filderbereich bis Wendlingen

Bauabschnitt km 15,3+11 - km 25,2+00



Geographische Codierung 1.4 03 00 <small>PFA Bauabschnitt Blattschnitt</small>			Blattschnittcodierung 4813 <small>Streckenummer Bezirk</small>			Organisatorische Codierung P s h V M G 1 0 <small>Phase Planzeichen Gewerk Ebene Planinhalt Index</small>					
Auftraggeber DB ProjektBau GmbH Wolframstraße 20 70191 Stuttgart Tel. 07 11 / 2 27 85 - 0 Fax. 07 11 / 2 27 85 - 999			Projektsteuerung Drees & Sommer Infra Consult & Management GmbH Lautenschlagerstraße 2 70173 Stuttgart Tel. 07 11 / 22 29 33 - 10 Fax. 07 11 / 22 29 33 - 90			Planer - bearbeitet im Auftrag der DB ProjektBau GmbH DE-Consult Jägerstraße 40 70174 Stuttgart Tel. 0711 / 229 18 - 0 Fax 0711 / 229 18 - 99 Aufgestellt: gez. Glaser Stuttgart, 30.09.2003					

<h3>Höhenplan</h3> <h3>Straßenplanung</h3> <p>L 1204 km 2,060...2,713</p>				<table border="1"> <tr><th>Datum</th><th>Name</th></tr> <tr><td>Gezeichnet 07/03</td><td>LHI</td></tr> <tr><td>Bearbeiter 07/03</td><td>LHI</td></tr> </table>		Datum	Name	Gezeichnet 07/03	LHI	Bearbeiter 07/03	LHI																														
Datum	Name																																								
Gezeichnet 07/03	LHI																																								
Bearbeiter 07/03	LHI																																								
<p>"Urheberschutz" - Alle Rechte bei der DB ProjektBau GmbH</p>				<p>Maßstab 1:1000/250</p>																																					
Änderungsvermerke <table border="1"> <thead> <tr> <th>Index</th> <th>Änderungen</th> <th>Datum</th> <th>Name</th> </tr> </thead> <tbody> <tr><td> </td><td> </td><td> </td><td> </td></tr> <tr><td> </td><td> </td><td> </td><td> </td></tr> <tr><td> </td><td> </td><td> </td><td> </td></tr> <tr><td> </td><td> </td><td> </td><td> </td></tr> <tr><td> </td><td> </td><td> </td><td> </td></tr> <tr><td> </td><td> </td><td> </td><td> </td></tr> <tr><td> </td><td> </td><td> </td><td> </td></tr> <tr><td> </td><td> </td><td> </td><td> </td></tr> </tbody> </table>				Index	Änderungen	Datum	Name																																	<p>Freigabe DB ProjektBau GmbH gez. Marquart Datum: 01.10.2003</p> <p>Ersatz für Plan-Nr. <input type="text"/> <input type="text"/> <small>Phase Index</small> Ersetzt durch Plan-Nr. <input type="text"/> <input type="text"/></p>	
Index	Änderungen	Datum	Name																																						
<p>Genehmigungsvermerk - Eisenbahn-Bundesamt 14-03</p> <table border="1"> <thead> <tr> <th>Datum</th> <th>Genehmigungsvermerk</th> <th>Name</th> <th>Unterschrift</th> </tr> </thead> <tbody> <tr><td> </td><td> </td><td> </td><td> </td></tr> <tr><td> </td><td> </td><td> </td><td> </td></tr> </tbody> </table>				Datum	Genehmigungsvermerk	Name	Unterschrift									<p>Anlage Planfeststellungsunterlagen Anlage 5.2.1 Blatt 3 von 3</p>																									
Datum	Genehmigungsvermerk	Name	Unterschrift																																						



Umgestaltung des Bahnknotens Stuttgart

Ausbau- und Neubaustrecke Stuttgart - Augsburg
Bereich Stuttgart-Wendlingen

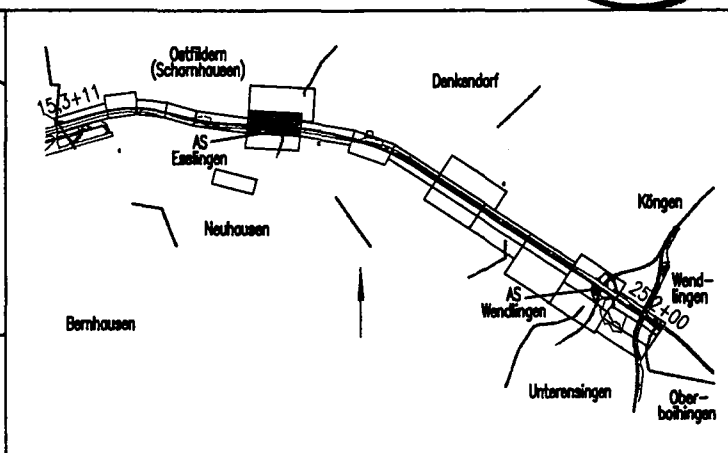
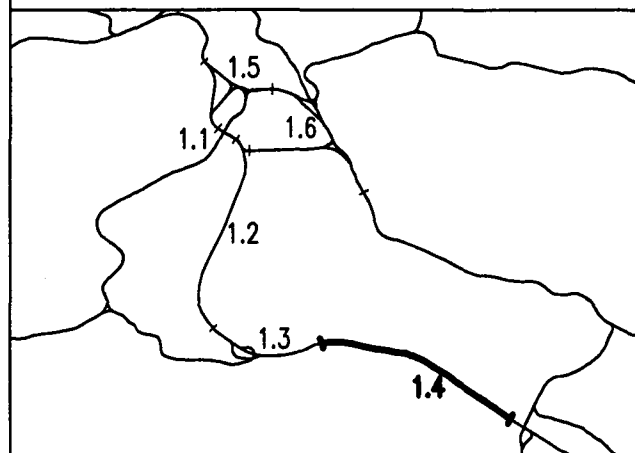
Planfeststellungsbescheid
Anlage 1.4 Planfeststellungsbescheid

Kaufmann



Planfeststellungsabschnitt 1.4 Filderbereich bis Wendlingen

Bauabschnitt km 15,3+11 - km 25,2+00



Geographische Codierung

1.4	0	3	0	0
PFA	Bauabschnitt	Blattschnitt		

Blattschnittcodierung

4	8	1	3				
Streckennummer				Bezirk			

Organisatorische Codierung

P	I	S	H	V	M	H	1	0
Phase	Planzeichen			Gewerk	Ebene	Planinhalt	Index	

Auftraggeber

DB ProjektBau GmbH
Wolframstraße 20
70191 Stuttgart
Tel. 07 11 / 2 27 85 - 0
Fax. 07 11 / 2 27 85 - 999

Projektsteuerung

Drees & Sommer
Infra Consult & Management GmbH
Lautenschlagerstraße 2
70173 Stuttgart
Tel. 07 11 / 22 29 33 - 10
Fax. 07 11 / 22 29 33 - 90

Planer - bearbeitet im Auftrag der
DB ProjektBau GmbH

DE-Consult
Jägerstraße 40
70174 Stuttgart
Tel. 0711 / 229 18 - 0
Fax 0711 / 229 18 - 99

Aufgestellt:



gez. Glaser
Stuttgart, 30.09.2003

<h3>Höhenplan Straßenplanung</h3> <p>AS Esslingen Nord, Einfahrt in Richtung Karlsruhe km 0,000...0,594</p>		Datum	Name																																				
		Gezeichnet	07/03 LHI																																				
<p>"Urheberschutz" - Alle Rechte bei der DB ProjektBau GmbH</p>		Bearbeiter	07/03 JHR																																				
		Maßstab	1:1000/250																																				
<p>Änderungsvermerke</p> <table border="1"> <thead> <tr> <th>Index</th> <th>Änderungen</th> <th>Datum</th> <th>Name</th> </tr> </thead> <tbody> <tr><td> </td><td> </td><td> </td><td> </td></tr> <tr><td> </td><td> </td><td> </td><td> </td></tr> <tr><td> </td><td> </td><td> </td><td> </td></tr> <tr><td> </td><td> </td><td> </td><td> </td></tr> <tr><td> </td><td> </td><td> </td><td> </td></tr> <tr><td> </td><td> </td><td> </td><td> </td></tr> <tr><td> </td><td> </td><td> </td><td> </td></tr> <tr><td> </td><td> </td><td> </td><td> </td></tr> </tbody> </table>		Index	Änderungen	Datum	Name																																	<p>Freigabe DB ProjektBau GmbH gez. Marquart Datum: 01.10.2003</p> <p>Ersatz für Plan-Nr. <input type="text"/> <input type="text"/> Ersetzt durch Phase <input type="text"/> Index <input type="text"/> Plan-Nr. <input type="text"/> <input type="text"/></p>	
Index	Änderungen	Datum	Name																																				
<p>Genehmigungsvermerk - Eisenbahn-Bundesamt 14-04</p> <table border="1"> <thead> <tr> <th>Datum</th> <th>Genehmigungsvermerk</th> <th>Name</th> <th>Unterschrift</th> </tr> </thead> <tbody> <tr><td> </td><td> </td><td> </td><td> </td></tr> <tr><td> </td><td> </td><td> </td><td> </td></tr> </tbody> </table>		Datum	Genehmigungsvermerk	Name	Unterschrift									<p>Anlage Planfeststellungsunterlagen Anlage 5.2.2 Blatt 1 von 4</p>																									
Datum	Genehmigungsvermerk	Name	Unterschrift																																				



Umgestaltung des Bahnknotens Stuttgart

Ausbau- und Neubaustrecke Stuttgart - Augsburg

Bereich Stuttgart-Wendlingen

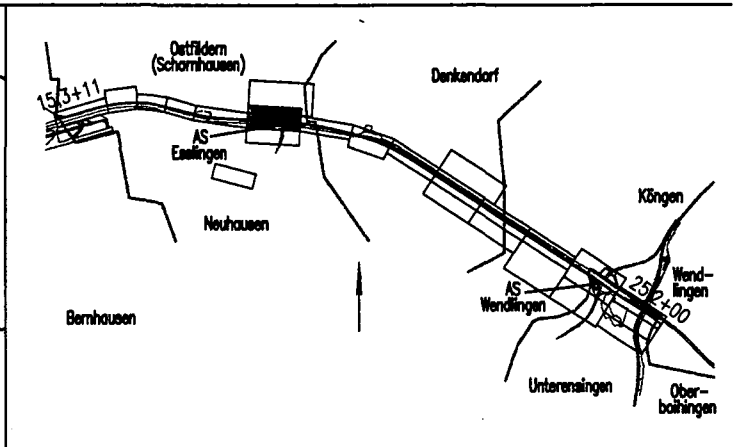
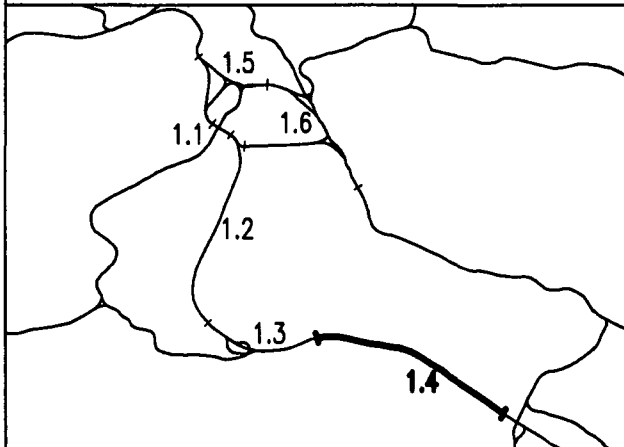
Eisenbahn-Bundesamt
Augsburg

Ing. Marquardt



Planfeststellungsabschnitt 1.4 Filderbereich bis Wendlingen

Baubabschnitt km 15,3+11 - km 25,2+00



Geographische Codierung

1.4	0	3	0	0
PFA	Baubabschnitt	Blattschnitt		

Blattschnittcodierung

4	8	1	3				
Streckennummer				Bezirk			

Organisatorische Codierung

P	I	S	H	V	M	E	1	0
Phase	Planzeichen			Gewerk	Ebene	Planinhalt	Index	

Auftraggeber

DB ProjektBau GmbH
Wolframstraße 20
70191 Stuttgart
Tel. 07 11 / 2 27 85 - 0
Fax. 07 11 / 2 27 85 - 999

Projektsteuerung

Drees & Sommer
Infra Consult & Management GmbH
Lautenschlagerstraße 2
70173 Stuttgart
Tel. 07 11 / 22 29 33 - 10
Fax. 07 11 / 22 29 33 - 90

Planner - bearbeitet im Auftrag der
DB ProjektBau GmbH

DE-Consult
Jägerstraße 40
70174 Stuttgart
Tel. 0711 / 229 18 - 0
Fax 0711 / 229 18 - 99

Aufgestellt:



gez. Glaser
Stuttgart, 30.09.2003

<h2>Höhenplan Straßenplanung</h2> <h3>AS Esslingen Nord, Ausfahrt aus Richtung München</h3> <h4>km 0,000...0,361</h4>		<table border="1" style="width: 100%;"> <tr> <th>Datum</th> <th>Name</th> </tr> <tr> <td>Gezeichnet</td> <td>07/03 LHI</td> </tr> <tr> <td>Bearbeiter</td> <td>07/03 JHR</td> </tr> </table>	Datum	Name	Gezeichnet	07/03 LHI	Bearbeiter	07/03 JHR																														
Datum	Name																																					
Gezeichnet	07/03 LHI																																					
Bearbeiter	07/03 JHR																																					
<p>"Urheberschutz" - Alle Rechte bei der DB ProjektBau GmbH</p>		<p>Maßstab 1:1000/250</p>																																				
<p>Änderungsvermerke</p> <table border="1" style="width: 100%; border-collapse: collapse;"> <thead> <tr> <th>Index</th> <th>Änderungen</th> <th>Datum</th> <th>Name</th> </tr> </thead> <tbody> <tr><td> </td><td> </td><td> </td><td> </td></tr> <tr><td> </td><td> </td><td> </td><td> </td></tr> <tr><td> </td><td> </td><td> </td><td> </td></tr> <tr><td> </td><td> </td><td> </td><td> </td></tr> <tr><td> </td><td> </td><td> </td><td> </td></tr> <tr><td> </td><td> </td><td> </td><td> </td></tr> <tr><td> </td><td> </td><td> </td><td> </td></tr> <tr><td> </td><td> </td><td> </td><td> </td></tr> </tbody> </table>		Index	Änderungen	Datum	Name																																	<p>Freigabe DB ProjektBau GmbH gez. Marquardt Datum: 01.10.2003</p> <p>Ersatz für Plan-Nr. <input type="text"/> <input type="text"/> Phase <input type="text"/> Index <input type="text"/></p> <p>Ersetzt durch Plan-Nr. <input type="text"/> <input type="text"/></p>
Index	Änderungen	Datum	Name																																			
<p>Genehmigungsvermerk - Eisenbahn-Bundesamt</p> <table border="1" style="width: 100%; border-collapse: collapse;"> <thead> <tr> <th>Datum</th> <th>Genehmigungsvermerk</th> <th>Name</th> <th>Unterschrift</th> </tr> </thead> <tbody> <tr> <td> </td> <td> </td> <td> </td> <td> </td> </tr> <tr> <td> </td> <td> </td> <td> </td> <td> </td> </tr> </tbody> </table>		Datum	Genehmigungsvermerk	Name	Unterschrift									<p>Anlage Planfeststellungsunterlagen Anlage 5.2.2 Blatt 2 von 4</p>																								
Datum	Genehmigungsvermerk	Name	Unterschrift																																			

14-05


Planfestgestellt durch
vom **30. April 2008**



50160 PAP-FS21-PFA1.4
Az.:

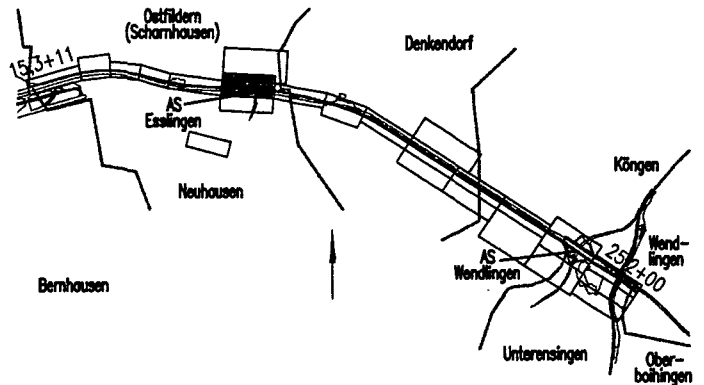
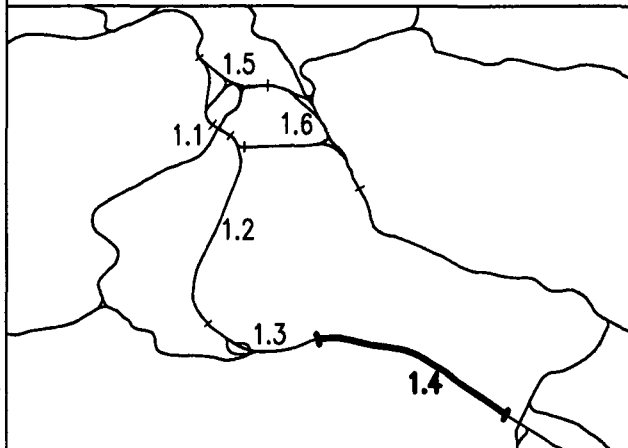
Umgestaltung des Bahnknotens Stuttgart

Ausbau- und Neubaustrecke Stuttgart - Augsburg
Bereich Stuttgart-Wendlingen



Planfeststellungsabschnitt 1.4 Filderbereich bis Wendlingen

Bauabschnitt km 15,3+11 - km 25,2+00



Geographische Codierung

1.4	0	3	0	0
PFA	Bauabschnitt	Blattschnitt		

Blattschnittcodierung

4	8	1	3	-		
Streckennummer			Bezirk			

Organisatorische Codierung

P	I	s	h	V	M	K	1	0
Phase	Planzeichen			Gewerk	Ebene	Planinhalt	Index	

Auftraggeber

DB ProjektBau GmbH
Wolframstraße 20
70191 Stuttgart
Tel. 07 11 / 2 27 85 - 0
Fax. 07 11 / 2 27 85 - 999

Projektsteuerung

Drees & Sommer
Infra Consult & Management GmbH
Lautenschlagerstraße 2
70173 Stuttgart
Tel. 07 11 / 22 29 33 - 10
Fax. 07 11 / 22 29 33 - 90

Planer - bearbeitet im Auftrag der
DB ProjektBau GmbH

DE-Consult
Jägerstraße 40
70174 Stuttgart
Tel. 0711 / 229 18 - 0
Fax 0711 / 229 18 - 99

Aufgestellt:



gez. Glaser
Stuttgart, 30.09.2003

<h3>Höhenplan Straßenplanung</h3> <p>AS Esslingen Nord, Weiterführung L1204 km 0,000...0,683</p>	Datum	Name	
	Gezeichnet	07/03	LHI
	Bearbeiter	07/03	JHR

"Urheberschutz" - Alle Rechte bei der DB ProjektBau GmbH

Maßstab
1:1000/250

Änderungsvermerke

Index	Änderungen	Datum	Name

Freigabe DB ProjektBau GmbH

gez. Marquart

Datum: 01.10.2003

Ersatz für Plan-Nr.
Phase Index
Ersetzt durch
Plan-Nr.

Genehmigungsvermerk - Eisenbahn-Bundesamt

14-06

Datum	Genehmigungsvermerk	Name	Unterschrift

Anlage Planfeststellungsunterlagen

Anlage **5.2.2**

Blatt **3** von **4**

Planfestgestellt gemäß § 14
durch Beschluss




vom 30. April 2000

AZ 59180 PAP-PS21-PFA1.4

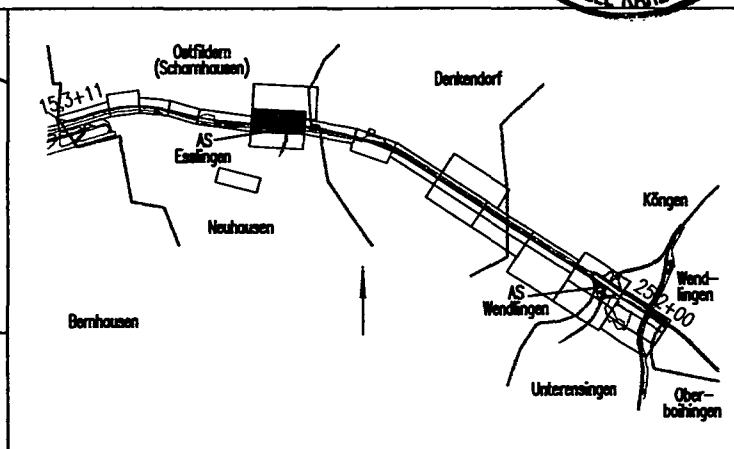
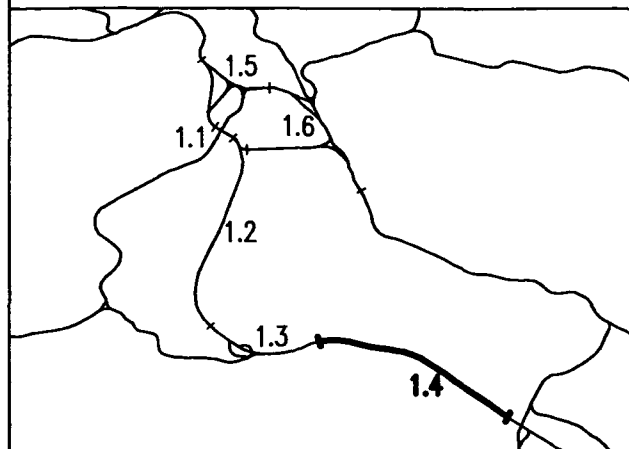
Umgestaltung des Bahnknotens Stuttgart

Ausbau- und Neubaustrecke Stuttgart - Augsburg
Bereich Stuttgart-Wendlingen



Planfeststellungsabschnitt 1.4 Filderbereich bis Wendlingen

Bauabschnitt km 15,3+11 - km 25,2+00



Geographische Codierung

1.4	0	3	0	0
PFA	Bauabschnitt	Blattschnitt		

Blattschnittcodierung

4	8	1	3	-		
Streckennummer			Bezirk			

Organisatorische Codierung

P	I	S	H	V	M	L	1	0
Phase	Planzeichen			Gewerk	Ebene	Planinhalt	Index	

Auftraggeber

DB ProjektBau GmbH
Wolftramstraße 20
70191 Stuttgart
Tel. 07 11 / 2 27 85 - 0
Fax. 07 11 / 2 27 85 - 999

Projektsteuerung

Drees & Sommer
Infra Consult & Management GmbH
Lautenschlagerstraße 2
70173 Stuttgart
Tel. 07 11 / 22 29 33 - 10
Fax. 07 11 / 22 29 33 - 90

**Planer - bearbeitet im Auftrag der
DB ProjektBau GmbH**

DE-Consult
Jägerstraße 40
70174 Stuttgart
Tel. 0711 / 229 18 - 0
Fax 0711 / 229 18 - 99

Aufgestellt:



gez. Glaser
Stuttgart, 30.09.2003

Höhenplan Straßenplanung Esslingen Nord, Umbau L1202 km 0,482...0,642

	Datum	Name
Gezeichnet	07/03	LHI
Bearbeiter	07/03	JHR

"Urheberschutz" - Alle Rechte bei der DB ProjektBau GmbH

Maßstab
1:1000/250

Änderungsvermerke

Index	Änderungen	Datum	Name

Freigabe DB ProjektBau GmbH

gez. Marquart
Datum: 01.10.2003

Ersatz für Plan-Nr.
Phase Index
Ersetzt durch
Plan-Nr.

Genehmigungsvermerk - Eisenbahn-Bundesamt

14-07

Datum	Genehmigungsvermerk	Name	Unterschrift

Anlage Planfeststellungsunterlagen

Anlage **5.2.2**

Blatt **4** von **4**


Umgestaltung des Bahnknotens Stuttgart Ausbau- und Neubaustrecke Stuttgart - Augsburg Bereich Stuttgart-Wendlingen

Planfestgestellt gemäß § 10 AEG
durch Beschluss

vom **30. April 2008**

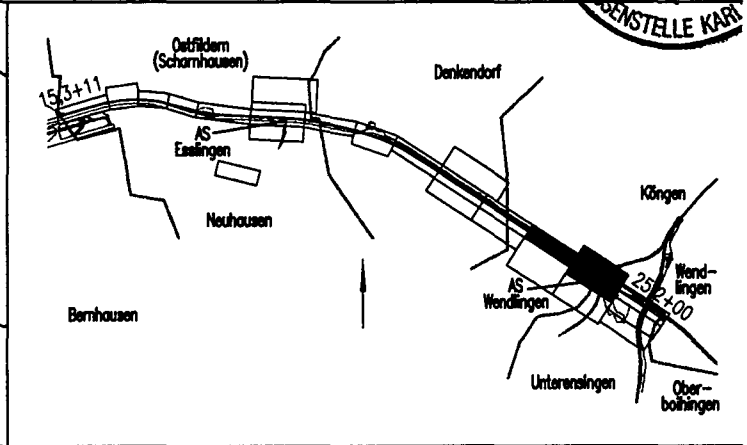
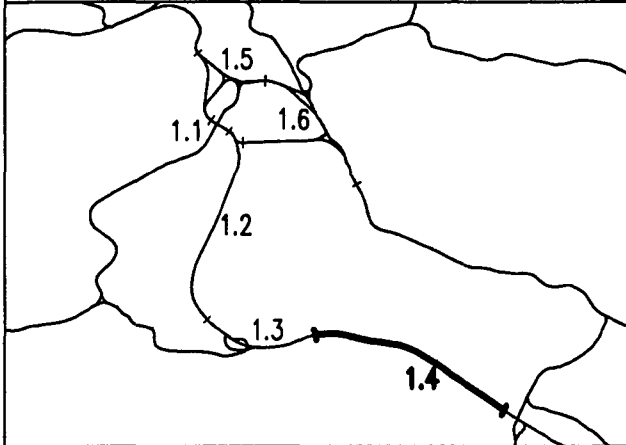
Az.: **59160 PAP-PS21--PA1**

Eisenbahn-Bundesamt
Aut. Karlsruhe-Stuttgart



Planfeststellungsabschnitt 1.4 Filderbereich bis Wendlingen

Bauabschnitt km 15,3+11 - km 25,2+00



Geographische Codierung 1.4 0 3 0 0 <small>PFA Bauabschnitt Blattschnitt</small>			Blattschnittcodierung 4 8 1 3 - <small>Streckennummer Bezirk</small>			Organisatorische Codierung P I S H V M M 1 0 <small>Phase Planzeichen Gewerk Ebene Planinhalt Index</small>		
Auftraggeber DB ProjektBau GmbH Wolframstraße 20 70191 Stuttgart Tel. 07 11 / 2 27 85 - 0 Fax. 07 11 / 2 27 85 - 999		Projektsteuerung Drees & Sommer Infra Consult & Management GmbH Lautenschlagerstraße 2 70173 Stuttgart Tel. 07 11 / 22 29 33 - 10 Fax. 07 11 / 22 29 33 - 90		Planer - bearbeitet im Auftrag der DB ProjektBau GmbH DE-Consult Jägerstraße 40 70174 Stuttgart Tel. 0711 / 229 18 - 0 Fax 0711 / 229 18 - 99		Aufgestellt: gez. Glaser Stuttgart, 30.09.2003		

<h3>Höhenplan Straßenplanung</h3> <h4>AS Wendlingen, Abfahrt Karlsruhe - Plochingen</h4> <p>km 0,000...1,364</p>		Datum	Name	
		Gezeichnet	07/03	MSA
<p>"Urheberschutz" - Alle Rechte bei der DB ProjektBau GmbH</p>		Bearbeiter	07/03	JHR
		Maßstab 1:1000/250		
Änderungsvermerke		Freigabe DB ProjektBau GmbH gez. Marquart Datum: 01.10.2003		
Index	Änderungen	Datum	Name	
Genehmigungsvermerk - Eisenbahn-Bundesamt		Ersatz für Plan-Nr. <input type="text"/> <input type="text"/> <small>Phase Index</small> Ersetzt durch <input type="text"/> <input type="text"/> Plan-Nr. <input type="text"/> <input type="text"/>		
Datum	Genehmigungsvermerk	Name	Unterschrift	

14-08

Anlage Planfeststellungsunterlagen
Anlage 5.2.3
 Blatt 1 von 5

Planfestgestellt gemäß AEC
 durch Beschluss
 vom **30. April 2008**



Umgestaltung des Bahnknotens Stuttgart

Ausbau- und Neubaustrecke Stuttgart – Augsburg
 Bereich Stuttgart–Wendlingen

Az. **59160 PAP-P S21-PFA1.4**

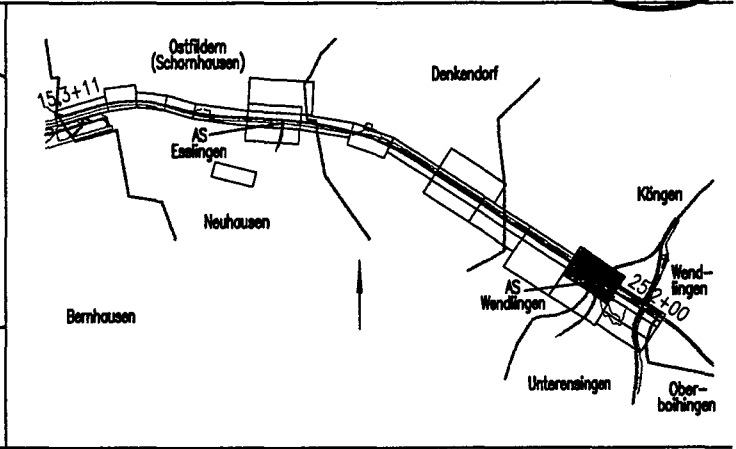
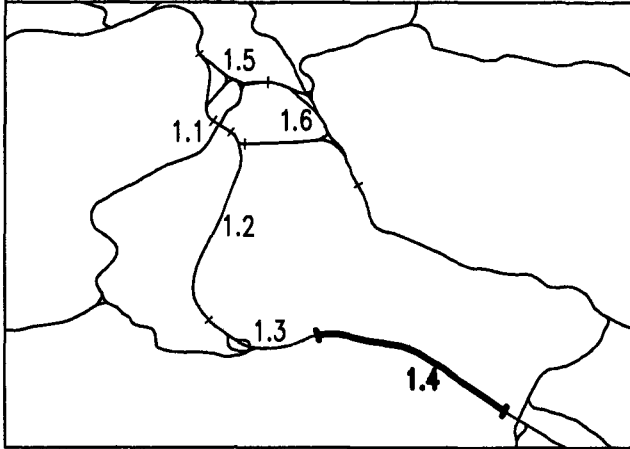
Eisenbahn-Bundesamt
 Ast. Karlsruhe

In Auftrag



Planfeststellungsabschnitt 1.4 Filderbereich bis Wendlingen

Baubabschnitt km 15,3+11 – km 25,2+00



Geographische Codierung

1.4	0	3	0	0
PFA	Baubabschnitt	Blattschnitt		

Blattschnittcodierung

4	8	1	3		-		
Streckenummer				Bezirk			

Organisatorische Codierung

P	I	s	h	V	M	N	1	0
Phase	Planzeichen			Gewerk	Ebene	Planinhalt	Index	

Auftraggeber

DB ProjektBau GmbH
 Wolframstraße 20
 70191 Stuttgart
 Tel. 07 11 / 2 27 85 - 0
 Fax. 07 11 / 2 27 85 - 999

Projektsteuerung

Drees & Sommer
 Infra Consult & Management GmbH
 Lautenschlagerstraße 2
 70173 Stuttgart
 Tel. 07 11 / 22 29 33 - 10
 Fax. 07 11 / 22 29 33 - 90

Planer – bearbeitet im Auftrag der
 DB ProjektBau GmbH

DE-Consult
 Jägerstraße 40
 70174 Stuttgart
 Tel. 0711 / 229 18 - 0
 Fax 0711 / 229 18 - 99

Aufgestellt:



gez. Glaser
 Stuttgart, 30.09.2003

<h3>Höhenplan Straßenplanung AS Wendlingen, Abfahrt Karlsruhe – Nürtingen km 0,000...0,520</h3>	<table border="1" style="width: 100%;"> <tr> <th></th> <th>Datum</th> <th>Name</th> </tr> <tr> <td>Gezeichnet</td> <td>07/03</td> <td>LHI</td> </tr> <tr> <td>Bearbeiter</td> <td>07/03</td> <td>JHR</td> </tr> </table>		Datum	Name	Gezeichnet	07/03	LHI	Bearbeiter	07/03	JHR																											
	Datum	Name																																			
Gezeichnet	07/03	LHI																																			
Bearbeiter	07/03	JHR																																			
<p>"Urheberschutz" – Alle Rechte bei der DB ProjektBau GmbH</p>	<p>Maßstab 1:1000/250</p>																																				
<p>Änderungsvermerke</p> <table border="1" style="width: 100%; border-collapse: collapse;"> <thead> <tr> <th>Index</th> <th>Änderungen</th> <th>Datum</th> <th>Name</th> </tr> </thead> <tbody> <tr><td> </td><td> </td><td> </td><td> </td></tr> <tr><td> </td><td> </td><td> </td><td> </td></tr> <tr><td> </td><td> </td><td> </td><td> </td></tr> <tr><td> </td><td> </td><td> </td><td> </td></tr> <tr><td> </td><td> </td><td> </td><td> </td></tr> <tr><td> </td><td> </td><td> </td><td> </td></tr> <tr><td> </td><td> </td><td> </td><td> </td></tr> <tr><td> </td><td> </td><td> </td><td> </td></tr> </tbody> </table>	Index	Änderungen	Datum	Name																																	<p>Freigabe DB ProjektBau GmbH gez. Marquart Datum: 01.10.2003</p> <p>Ersatz für Plan-Nr. <table border="1" style="display: inline-table; width: 40px; height: 20px;"></table> <table border="1" style="display: inline-table; width: 40px; height: 20px;"></table> Ersetzt durch Phase Index Plan-Nr. <table border="1" style="display: inline-table; width: 40px; height: 20px;"></table> <table border="1" style="display: inline-table; width: 40px; height: 20px;"></table></p>
Index	Änderungen	Datum	Name																																		
<p>Genehmigungsvermerk – Eisenbahn-Bundesamt 14-09</p> <table border="1" style="width: 100%; border-collapse: collapse;"> <thead> <tr> <th>Datum</th> <th>Genehmigungsvermerk</th> <th>Name</th> <th>Unterschrift</th> </tr> </thead> <tbody> <tr><td> </td><td> </td><td> </td><td> </td></tr> <tr><td> </td><td> </td><td> </td><td> </td></tr> </tbody> </table>	Datum	Genehmigungsvermerk	Name	Unterschrift									<p>Anlage Planfeststellungsunterlagen Anlage 5.2.3 Blatt 2 von 5</p>																								
Datum	Genehmigungsvermerk	Name	Unterschrift																																		

Umgestaltung des Bahnknotens Stuttgart

Ausbau- und Neubaustrecke Stuttgart – Augsburg
Bereich Stuttgart–Wendlingen

50160 PAP-PS21-PFA1.4

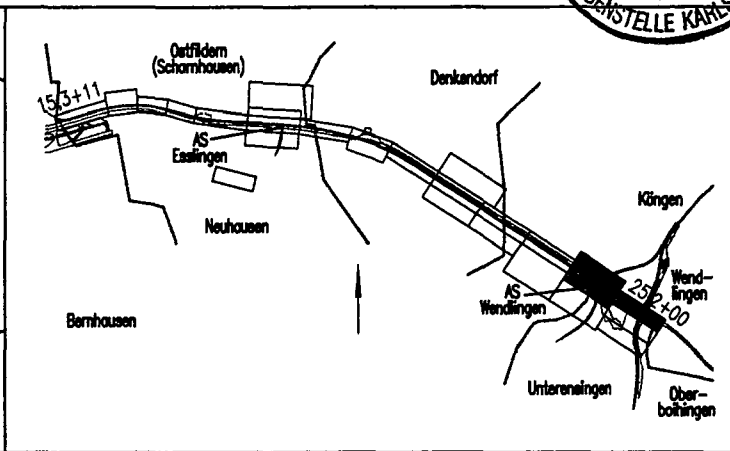
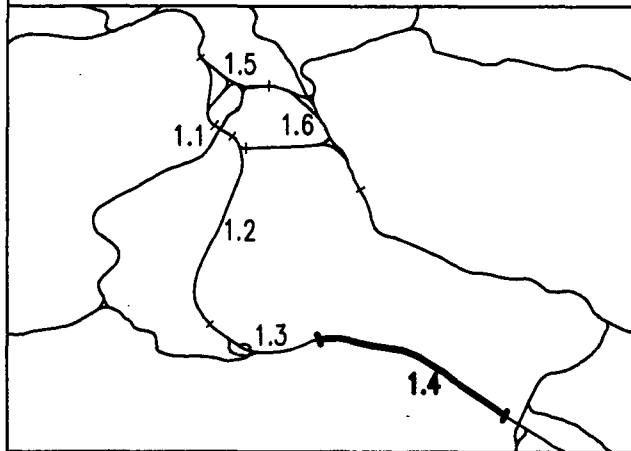
Eisenbahn-Bundesamt
Abt. Karlsruhe/Wendlingen

Im Auftrag



Planfeststellungsabschnitt 1.4 Filderbereich bis Wendlingen

Bauabschnitt km 15,3+11 – km 25,2+00



Geographische Codierung

1.4	0	3	0	0
PFA	Bauabschnitt	Blattschnitt		

Blattschnittcodierung

4	8	1	3	-		
Streckenummer			Bezirk			

Organisatorische Codierung

P	I	s	h	V	M	0	1	0
Phase	Planzeichen			Gewerk	Ebene	Planinhalt	Index	

Auftraggeber

DB ProjektBau GmbH
Wolftramstraße 20
70191 Stuttgart
Tel. 07 11 / 2 27 85 - 0
Fax. 07 11 / 2 27 85 - 999

Projektsteuerung

Drees & Sommer
Infra Consult & Management GmbH
Lautenschlagerstraße 2
70173 Stuttgart
Tel. 07 11 / 22 29 33 - 10
Fax. 07 11 / 22 29 33 - 90

Planer – bearbeitet im Auftrag der
DB ProjektBau GmbH

DE-Consult
Jägerstraße 40
70174 Stuttgart
Tel. 0711 / 229 18 - 0
Fax 0711 / 229 18 - 99

Aufgestellt:



gez. Glaser
Stuttgart, 30.09.2003

<p>Höhenplan Straßenplanung AS Wendlingen, Auffahrt Plochingen – München km 0,150...1,422</p>	Datum	Name
	Gezeichnet	07/03 LHI
	Bearbeiter	07/03 JHR

"Urheberschutz" – Alle Rechte bei der DB ProjektBau GmbH

Maßstab
1:1000/250

Änderungsvermerke

Index	Änderungen	Datum	Name

Freigabe DB ProjektBau GmbH

gez. Marquart

Datum: 01.10.2003

Ersatz für Plan-Nr.
Ersetzt durch
Plan-Nr.

Genehmigungsvermerk – Eisenbahn-Bundesamt

14-10

Datum	Genehmigungsvermerk	Name	Unterschrift

Anlage Planfeststellungsunterlagen

Anlage 5.2.3

Blatt 3 von 5



Planfestgestellt gemäß § 1 Abs. 1 S. 1 Nr. 1 S. 1
durch Beschluss

vom **30. April 2008**

Umgestaltung des Bahnknotens Stuttgart

Ausbau- und Neubaustrecke Stuttgart - Augsburg
Bereich Stuttgart-Wendlingen

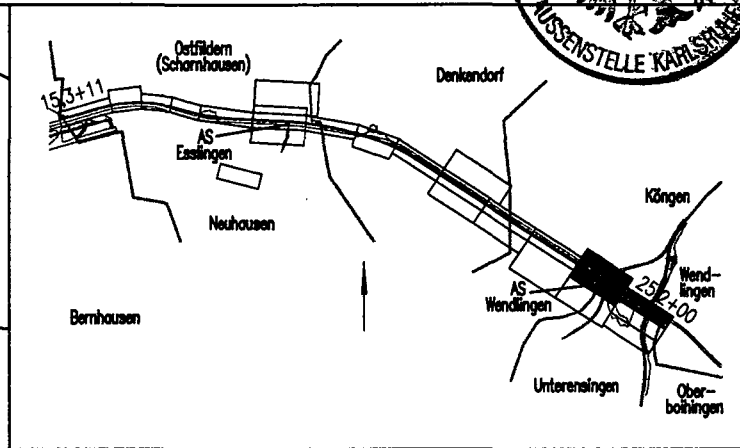
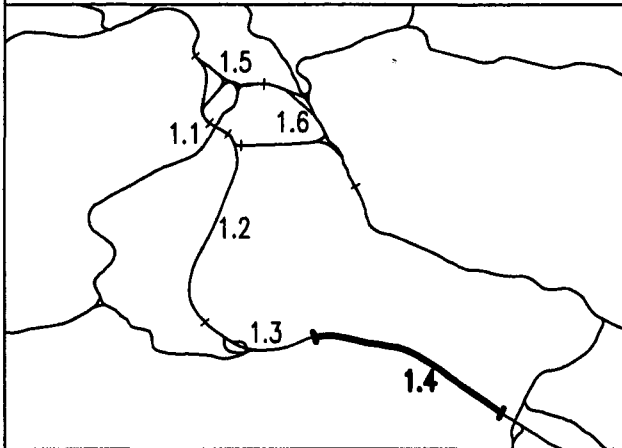
Nr. **59160 PAP-PS21-PFA1.4**

Eisenbahn-Bundesamt
Abt. Karlsruhe/Stuttgart



Planfeststellungsabschnitt 1.4 Filderbereich bis Wendlingen

Bauabschnitt km 15,3+11 - km 25,2+00



Geographische Codierung

1.4	0	3	0	0
PFA	Bauabschnitt	Blattschnitt		

Blattschnittcodierung

4	8	1	3	-		
Streckennummer			Bezirk			

Organisatorische Codierung

P	I	S	H	V	M	P	1	0
Phase	Planzeichen			Gewerk	Ebene	Planinhalt	Index	

Auftraggeber

DB ProjektBau GmbH
Wolframstraße 20
70191 Stuttgart
Tel. 07 11 / 2 27 85 - 0
Fax. 07 11 / 2 27 85 - 999

Projektsteuerung

Drees & Sommer
Infra Consult & Management GmbH
Lautenschlagerstraße 2
70173 Stuttgart
Tel. 07 11 / 22 29 33 - 10
Fax. 07 11 / 22 29 33 - 90

Planer - bearbeitet im Auftrag der
DB ProjektBau GmbH

DE-Consult
Jägerstraße 40
70174 Stuttgart
Tel. 0711 / 229 18 - 0
Fax 0711 / 229 18 - 99

Aufgestellt:



gez. Glaser
Stuttgart, 30.09.2003

**Höhenplan
Straßenplanung
AS Wendlingen, Auffahrt Nürtingen - München
km 0,000...0,487**

	Datum	Name
Gezeichnet	07/03	MSA
Bearbeiter	07/03	JHR

"Urheberschutz" - Alle Rechte bei der DB ProjektBau GmbH

Maßstab
1:1000/250

Änderungsvermerke

Index	Änderungen	Datum	Name

Freigabe DB ProjektBau GmbH
gez. Marquart
Datum: 01.10.2003
Ersatz für Plan-Nr.
Phase Index
Ersetzt durch
Plan-Nr.

Genehmigungsvermerk - Eisenbahn-Bundesamt


14-11

Datum	Genehmigungsvermerk	Name	Unterschrift

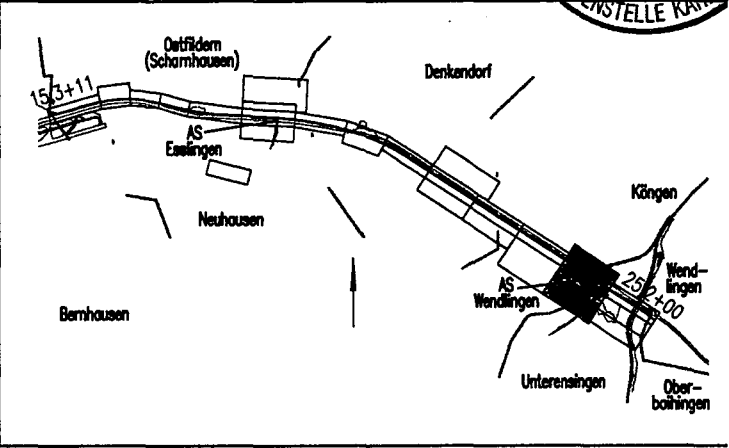
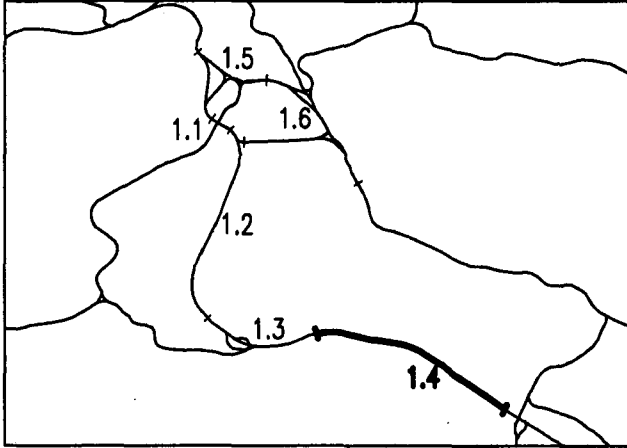
Anlage Planfeststellungsunterlagen
Anlage 5.2.3
Blatt **4** von **5**


Planfestgestellt gemäß § 10 AEG
durch Beschluss
30. April 2008

Umgestaltung des Bahnknotens Stuttgart
Ausbau- und Neubaustrecke Stuttgart - Augsburg
Bereich Stuttgart-Wendlingen

vom _____
Az **59100 PAP-PS21**
Eisenbahn-Bundesamt
Auftrag Nr. _____


Planfeststellungsabschnitt 1.4 Filderbereich bis Wendlingen
Bauabschnitt km 15,3+11 - km 25,2+00



Geographische Codierung			Blattschnittcodierung			Organisatorische Codierung														
1.4	0	3	0	0	4	8	1	3	-			P	I	s	h	V	M	Q	1	0
PFA	Bauabschnitt	Blattschnitt	Streckennummer		Bezirk		Phase		Planzeichen		Gewerk		Ebene		Planinhalt		Index			
Auftraggeber DB ProjektBau GmbH Wolframstraße 20 70191 Stuttgart Tel. 07 11 / 2 27 85 - 0 Fax. 07 11 / 2 27 85 - 999			Projektsteuerung Drees & Sommer Infra Consult & Management GmbH Lautenschlagerstraße 2 70173 Stuttgart Tel. 07 11 / 22 29 33 - 10 Fax. 07 11 / 22 29 33 - 90			Planer - bearbeitet im Auftrag der DB ProjektBau GmbH DE-Consult Jägerstraße 40 70174 Stuttgart Tel. 0711 / 229 18 - 0 Fax 0711 / 229 18 - 99						Aufgestellt:  gez. Glaser Stuttgart, 30.09.2003								

<h2>Höhenplan</h2> <h3>Straßenplanung</h3> <p>AS Wendlingen, Auffahrt Nürtingen - Karlsruhe km 0,000...1,178</p>				Datum Name Gezeichnet 07/03 MSA Bearbeiter 07/03 JHR																																					
"Urheberschutz" - Alle Rechte bei der DB ProjektBau GmbH				Maßstab <h1>1:1000/250</h1>																																					
Änderungsvermerke <table border="1"> <thead> <tr> <th>Index</th> <th>Änderungen</th> <th>Datum</th> <th>Name</th> </tr> </thead> <tbody> <tr><td> </td><td> </td><td> </td><td> </td></tr> <tr><td> </td><td> </td><td> </td><td> </td></tr> <tr><td> </td><td> </td><td> </td><td> </td></tr> <tr><td> </td><td> </td><td> </td><td> </td></tr> <tr><td> </td><td> </td><td> </td><td> </td></tr> <tr><td> </td><td> </td><td> </td><td> </td></tr> <tr><td> </td><td> </td><td> </td><td> </td></tr> <tr><td> </td><td> </td><td> </td><td> </td></tr> </tbody> </table>				Index	Änderungen	Datum	Name																																	Freigabe DB ProjektBau GmbH gez. Marquart Datum: 01.10.2003 Ersatz für Plan-Nr. <input type="text"/> <input type="text"/> Ersetzt durch Phase Index Plan-Nr. <input type="text"/> <input type="text"/>	
Index	Änderungen	Datum	Name																																						
Genehmigungsvermerk - Eisenbahn-Bundesamt 14-12 <table border="1"> <thead> <tr> <th>Datum</th> <th>Genehmigungsvermerk</th> <th>Name</th> <th>Unterschrift</th> </tr> </thead> <tbody> <tr><td> </td><td> </td><td> </td><td> </td></tr> <tr><td> </td><td> </td><td> </td><td> </td></tr> </tbody> </table>				Datum	Genehmigungsvermerk	Name	Unterschrift									Anlage Planfeststellungsunterlagen <h2>Anlage 5.2.3</h2> Blatt 5 von 5																									
Datum	Genehmigungsvermerk	Name	Unterschrift																																						





Planfeststellungsunterlagen

Umgestaltung des Bahnknotens Stuttgart

● **Ausbau- und Neubaustrecke Stuttgart - Augsburg**
Bereich Stuttgart - Wendlingen mit Flughafenbindung

Abschnitt 1.4

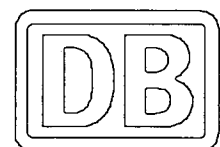
Filderbereich bis Wendlingen

Bau-km 15.3+11.0 bis 25.2+00.0

● **Anlage 6: Querschnitte**

DB ProjektBau GmbH
Deutsche Bahn Gruppe
Wolframstraße 20
70191 Stuttgart

im Auftrag der



Inhaltsverzeichnis

6	Querschnitte	
6.1	Gleisplanung Abstand NBS - BAB, Regelquerprofil	
	Regelquerprofil - NBS nördlich der BAB	Blatt 1
	Regelquerprofil - NBS südlich der BAB	Blatt 2
	Regelquerprofil - Maßnahmen bei anstehendem Grundwasser	Blatt 3
6.2	Gleisplanung NBS, Querschnitte	
	Querschnitt km 15,900	Blatt 1
	Querschnitt km 16,200	Blatt 2
	Querschnitt km 17,300	Blatt 3
	Querschnitt km 18,500	Blatt 4
	Querschnitt km 19,000	Blatt 5
	Querschnitt km 20,200	Blatt 6
	Querschnitt km 21,100	Blatt 7
	Querschnitt km 22,000	Blatt 8
	Querschnitt km 23,500	Blatt 9
	Querschnitt km 24,300	Blatt 10
	Querschnitt km 25,000	Blatt 11
6.3	Straßenplanung, Querschnitte	
	Querschnitt L 1204 km 1 + 117	Blatt 1
	Querschnitt AS Esslingen, Auffahrt	Blatt 2
	Querschnitt AS Esslingen, Abfahrt	Blatt 3
	Querschnitt AS Wendlingen, Westseite, km 24,2	Blatt 4
	Querschnitt AS Wendlingen, Westseite, km 24,3	Blatt 5
	Querschnitt AS Wendlingen, Ostseite, km 24,8	Blatt 6
	Querschnitt AS Wendlingen, Auffahrt Nürtingen - Karlsruhe	Blatt 7



Planfeststellungsunterlagen

Umgestaltung des Bahnknotens Stuttgart

- **Ausbau- und Neubaustrecke Stuttgart - Augsburg**
Bereich Stuttgart - Wendlingen mit Flughafenbindung

Abschnitt 1.4

Filderbereich bis Wendlingen

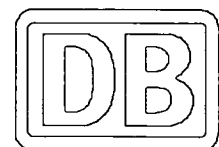
Bau-km 15.3+11.0 bis 25.2+00.0

Anlage 6: Querschnitte

- - 6.1 Gleisplanung Abstand NBS - BAB, Regelquerprofil
 - 6.2 Gleisplanung NBS, Querschnitte
 - 6.3 Straßenplanung, Querschnitte
-

DB ProjektBau GmbH
Deutsche Bahn Gruppe
Wolframstraße 20
70191 Stuttgart

im Auftrag der



06. Sep. 2004



Planfestgestellt gemäß § 18 AEG durch Beschluss

vom **30. April 2008**

Umgestaltung des Bahnknotens Stuttgart

Ausbau- und Neubaustrecke Stuttgart - Augsburg
Bereich Stuttgart-Wendlingen

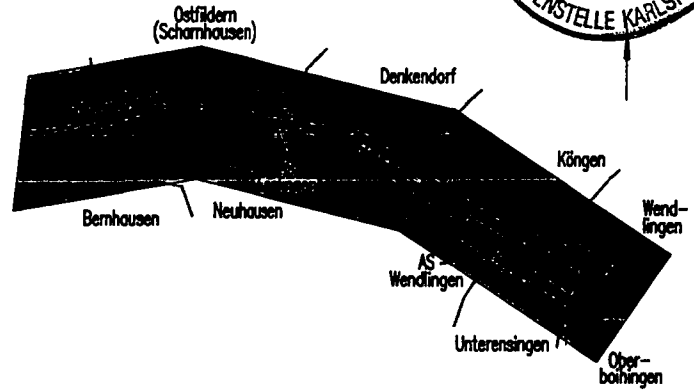
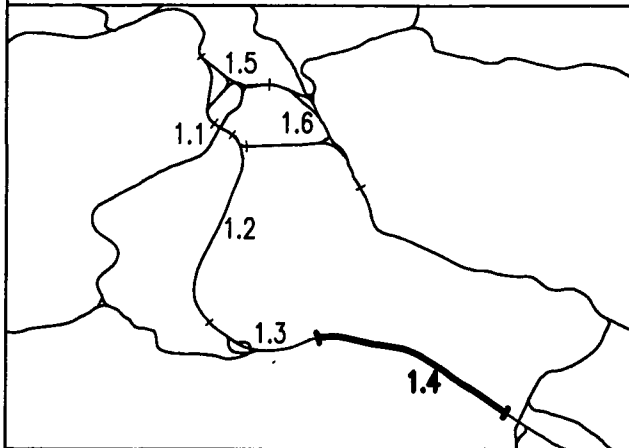
AZ ~~59160 PAP-PS21-PFA1.4~~

Eisenbahn-Bundesamt
Abt. Karlsruhe, Stuttgart



Planfeststellungsabschnitt 1.4 Filderbereich bis Wendlingen

Bauabschnitt km 15,3+11 - km 25,2+00



Geographische Codierung

1.4	0	1	0	0
PFA	Bauabschnitt	Blattschnitt		

Blattschnittcodierung

4	8	1	3				
Streckenummer				Bezirk			

Organisatorische Codierung

P	I	v	q	V	R	0	1	0
Phase	Planzeichen			Gewerk	Ebene	Planinhalt	Index	

Auftraggeber

DB ProjektBau GmbH
Wolftramstraße 20
70191 Stuttgart
Tel. 07 11 / 2 27 85 - 0
Fax. 07 11 / 2 27 85 - 999

Projektsteuerung

Drees & Sommer
Infra Consult & Management GmbH
Lautenschlagerstraße 2
70173 Stuttgart
Tel. 07 11 / 22 29 33 - 10
Fax. 07 11 / 22 29 33 - 90

Planer - bearbeitet im Auftrag der
DB ProjektBau GmbH

DE-Consult
Jägerstraße 40
70174 Stuttgart
Tel. 0711 / 229 18 - 0
Fax 0711 / 229 18 - 99

Aufgestellt:



Querschnitt

Dammhöhe 3,00m

Regelquerprofil - NBS nördlich der BAB A8

	Datum	Name
Gezeichnet	07/03	LHI
Bearbeiter	07/03	KGU

Maßstab

1:100

"Urheberschutz" - Alle Rechte bei der DB ProjektBau GmbH

Änderungsvermerke

Index	Änderungen	Datum	Name

Freigabe DB ProjektBau GmbH

Ersatz für Plan-Nr.
Ersetzt durch
Plan-Nr.

Genehmigungsvermerk - Eisenbahn-Bundesamt

14-13

Datum	Genehmigungsvermerk	Name	Unterschrift

Anlage Planfeststellungsunterlagen

Anlage **6.1**

Blatt **1** von **3**

Umgestaltung des Bahnknotens Stuttgart


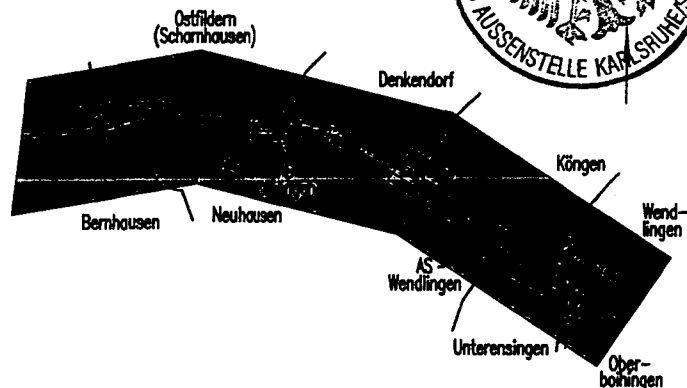
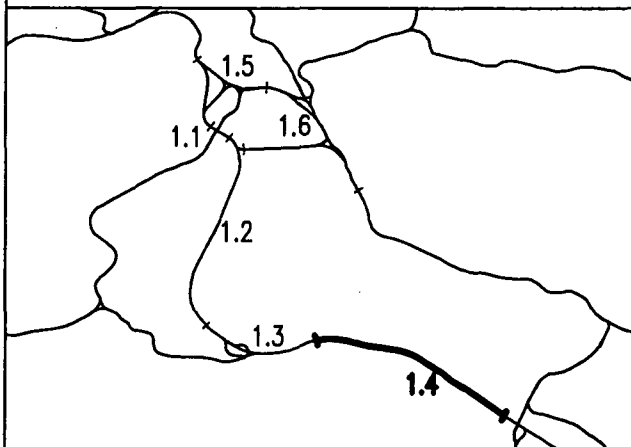
Ausbau- und Neubaustrecke Stuttgart - Augsburg
Bereich Stuttgart-Wendlingen

Az. 59160 PAP-PS21-PFA1.1

Eisenbahn-Bundesamt
Postfach 10155 Stuttgart

Planfeststellungsabschnitt 1.4 Filderbereich bis Wendlingen

Bauabschnitt km 15,3+11 - km 25,2+00



Geographische Codierung

1.4	0	1	0	0
PFA	Bauabschnitt	Blattschnitt		

Blattschnittcodierung

4	8	1	3				
Streckennummer				Bezirk			

Organisatorische Codierung

P	i	v	q	V	R	1	1	0
Phase	Planzeichen			Gewerk	Ebene	Planinhalt	Index	

Auftraggeber

DB ProjektBau GmbH
Wolframstraße 20
70191 Stuttgart
Tel. 07 11 / 2 27 85 - 0
Fax. 07 11 / 2 27 85 - 999

Projektsteuerung

Drees & Sommer
Infra Consult & Management GmbH
Lautenschlagerstraße 2
70173 Stuttgart
Tel. 07 11 / 22 29 33 - 10
Fax. 07 11 / 22 29 33 - 90

Planer - bearbeitet im Auftrag der
DB ProjektBau GmbH

DE-Consult
Jägerstraße 40
70174 Stuttgart
Tel. 0711 / 229 18 - 0
Fax 0711 / 229 18 - 99

Aufgestellt:



Querschnitt

Gleisplanung

Regelquerprofil - NBS südlich der BAB A8

	Datum	Name
Gezeichnet	07/03	LHI
Bearbeiter	07/03	KGU

"Urheberschutz" - Alle Rechte bei der DB ProjektBau GmbH

Maßstab
1:100

Änderungsvermerke

Index	Änderungen	Datum	Name

Freigabe DB ProjektBau GmbH

Ersatz für Plan-Nr.
Ersetzt durch
Plan-Nr.

Genehmigungsvermerk - Eisenbahn-Bundesamt

14-14

Datum	Genehmigungsvermerk	Name	Unterschrift

Anlage Planfeststellungsunterlagen

Anlage **6.1**

Blatt **2** von **3**

0 6. Sep. 2004



Planfestgestellt gemäß § 10 Abs. 1 S. 1 Nr. 1 S. 1 StBauV
durch Beschluss
vom **30. April 2008**

Umgestaltung des Bahnknotens Stuttgart
Ausbau- und Neubaustrecke Stuttgart - Augsburg
Bereich Stuttgart-Wendlingen

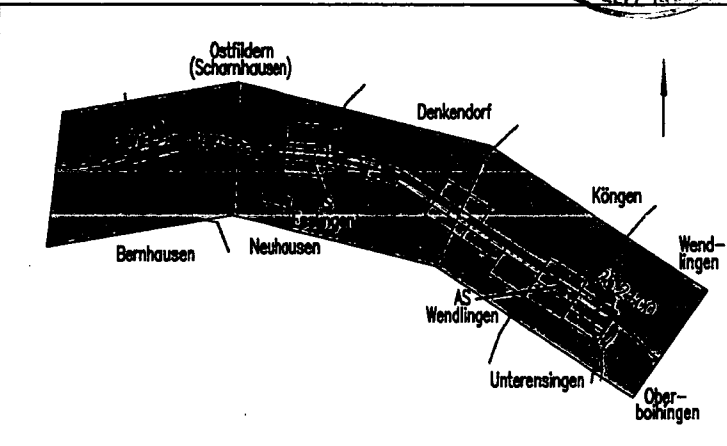
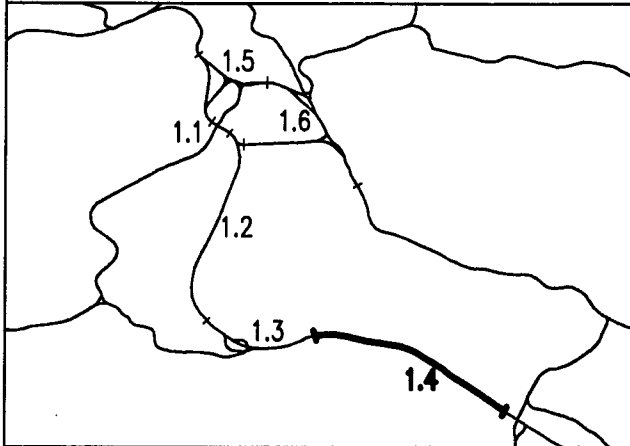
Z. 59160 PAP-PS21-PEA1

Eisenbahn-Direktion
Abt. Karlsruhe/Stuttgart



Planfeststellungsabschnitt 1.4 Filderbereich bis Wendlingen *Wendlingen*

Bauabschnitt km 15,3+11 - km 25,2+00



Geographische Codierung

1.4			
PFA	Bauabschnitt	Blattschnitt	

Blattschnittcodierung

4	8	1	3	-	
Streckennummer			Bezirk		

Organisatorische Codierung

P	I	v	q	V	R	2	1	0
Phase		Planzeichen		Gewerk		Ebene		Planinhalt

Auftraggeber

DB ProjektBau GmbH
Wolframstraße 20
70191 Stuttgart
Tel. 07 11 / 2 27 85 - 0
Fax. 07 11 / 2 27 85 - 999

Projektsteuerung

Drees & Sommer
Infra Consult & Management GmbH
Lautenschlagerstraße 2
70173 Stuttgart
Tel. 07 11 / 22 29 33 - 10
Fax. 07 11 / 22 29 33 - 90

Planer - bearbeitet im Auftrag der
DB ProjektBau GmbH

DE-Consult
Jägerstraße 40
70174 Stuttgart
Tel. 0711 / 229 18 - 0
Fax 0711 / 229 18 - 99

Aufgestellt:
DE-Consult

**Querschnitt
Gleisplanung
Regelquerprofil
Maßnahmen bei anstehendem Grundwasser**

	Datum	Name
Gezeichnet	07/03	LHI
Bearbeiter	07/03	KGU

"Urheberschutz" - Alle Rechte bei der DB ProjektBau GmbH

Maßstab
1:100

Änderungsvermerke

Index	Änderungen	Datum	Name

Freigabe DB ProjektBau GmbH

Ersatz für Plan-Nr.
Phase Index
Ersetzt durch
Plan-Nr.

Genehmigungsvermerk - Eisenbahn-Bundesamt *14-15*

Datum	Genehmigungsvermerk	Name	Unterschrift

Anlage Planfeststellungsunterlagen
Anlage 6.1
Blatt 3 von 3

8

Planfestgestellt gemäß § 8
 durch Beschluss
 vom **30. April 2008**




Umgestaltung des Bahnknotens Stuttgart

Ausbau- und Neubaubstrecke Stuttgart - Augsburg
 Bereich Stuttgart-Wendlingen

Az.: 59160 PAP-PS21-PAL

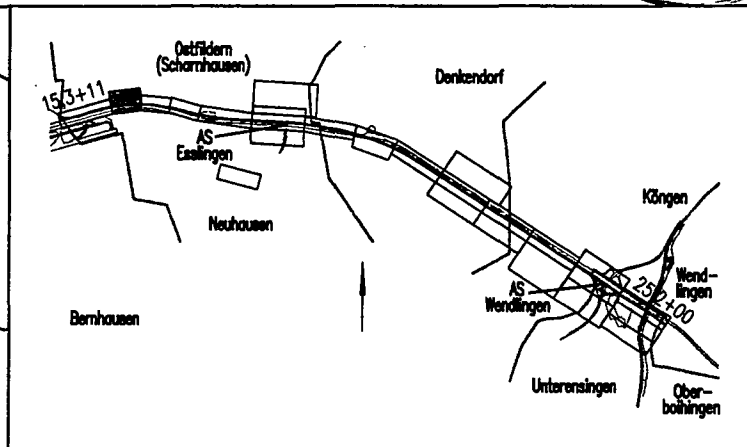
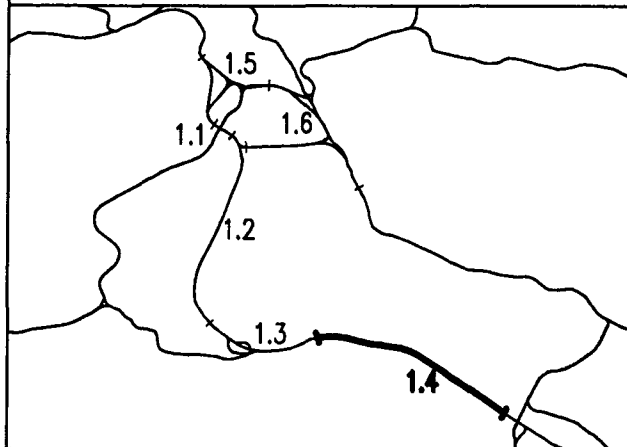
Eisenbahn-Bundesamt
 Ast. Karlsruhe/Stuttgart

Im Auftrag



Planfeststellungsabschnitt 1.4 Filderbereich bis Wendlingen

Bauabschnitt km 15,3+11 - km 25,2+00



Geographische Codierung

1.4 | 0 | 2 | 0 | 0
 PFA Bauabschnitt Blattschnitt

Blattschnittcodierung

4 | 8 | 1 | 3 | I | F | | |
 Streckennummer Bezirk

Organisatorische Codierung

P | I | v | q | | V | R | 3 | 1 | 0 |
 Phase Planzeichen Gewerk Ebene Planinhalt Index

Auftraggeber

DB ProjektBau GmbH
 Wolframstraße 20
 70191 Stuttgart
 Tel. 07 11 / 2 27 85 - 0
 Fax. 07 11 / 2 27 85 - 999

Projektsteuerung

Drees & Sommer
 Infra Consult & Management GmbH
 Lautenschlagerstraße 2
 70173 Stuttgart
 Tel. 07 11 / 22 29 33 - 10
 Fax. 07 11 / 22 29 33 - 90

Planer - bearbeitet im Auftrag der
DB ProjektBau GmbH

DE-Consult
 Jägerstraße 40
 70174 Stuttgart
 Tel. 0711 / 229 18 - 0
 Fax 0711 / 229 18 - 99

Aufgestellt:

gez. Glaser
 Stuttgart, 30.09.2003

Querschnitt

Gleisplanung

NBS km 15,9+000

	Datum	Name
Gezeichnet	07/03	LHI
Bearbeiter	07/03	KGU

Maßstab

1:200

"Urheberschutz" - Alle Rechte bei der DB ProjektBau GmbH

Änderungsvermerke

Index	Änderungen	Datum	Name

Freigabe DB ProjektBau GmbH

gez. Marquart

Datum: 01.10.2003

Ersatz für Plan-Nr.
 Ersetzt durch
 Plan-Nr.

Genehmigungsvermerk - Eisenbahn-Bundesamt

14-16

Datum	Genehmigungsvermerk	Name	Unterschrift

Anlage Planfeststellungsunterlagen

Anlage 6.2

Blatt 1 von 11

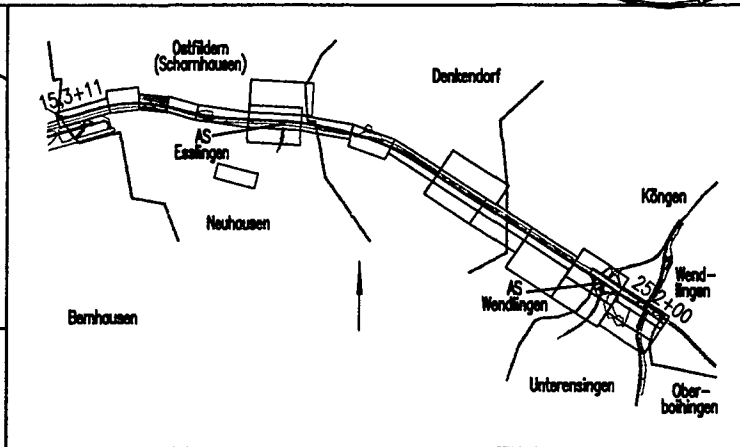
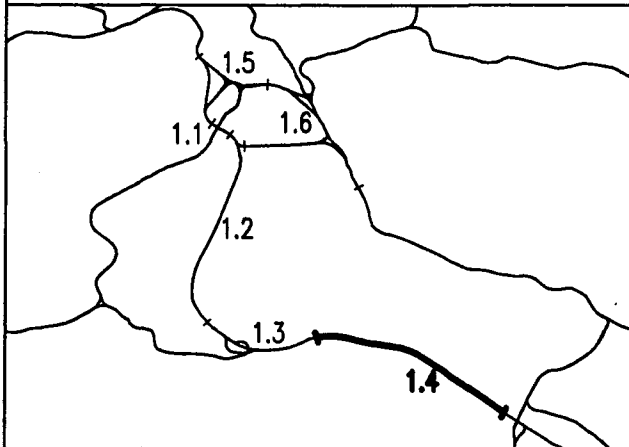
Umgestaltung des Bahnknotens Stuttgart

Ausbau- und Neubaustrecke Stuttgart - Augsburg
Bereich Stuttgart-Wendlingen

Az.: 50160 PAP-P 521 - E 11
Eisenbahn-Bundesamt
Abt. Karlsruhe/Stuttgart
Im Auftrag *W. Glaser*
EISENBAHN-BUNDESAMT
STATIONENSTELLE KARLSRUHE

Planfeststellungsabschnitt 1.4 Filderbereich bis Wendlingen

Bauabschnitt km 15,3+11 - km 25,2+00




Geographische Codierung			Blattschnittcodierung			Organisatorische Codierung													
1.4	0	2	0	0	4	8	1	3	I	G	P	I	v	q	V	R	4	1	0
PFA	Bauabschnitt	Blattschnitt	Streckennummer			Bezirk			Phase	Planzeichen			Gewerk		Ebene	Planinhalt		Index	

Auftraggeber DB ProjektBau GmbH Wolframstraße 20 70191 Stuttgart Tel. 07 11 / 2 27 85 - 0 Fax. 07 11 / 2 27 85 - 999	Projektsteuerung Drees & Sommer Infra Consult & Management GmbH Lautenschlagerstraße 2 70173 Stuttgart Tel. 07 11 / 22 29 33 - 10 Fax. 07 11 / 22 29 33 - 90	Planer - bearbeitet im Auftrag der DB ProjektBau GmbH DE-Consult Jägerstraße 40 70174 Stuttgart Tel. 0711 / 229 18 - 0 Fax 0711 / 229 18 - 99	Aufgestellt: DE-Consult gez. Glaser Stuttgart, 30.09.2003
--	---	--	--

<h3>Querschnitt</h3> <h3>Gleisplanung</h3> <h3>NBS km 16,2+000</h3>		Datum	Name																																
		Gezeichnet	07/03	LHI																															
		Bearbeiter	07/03	KGU																															
"Urheberschutz" - Alle Rechte bei der DB ProjektBau GmbH		Maßstab <h2 style="text-align: center;">1:200</h2>																																	
		Freigabe DB ProjektBau GmbH gez. Marquart Datum: 01.10.2003																																	
Änderungsvermerke <table border="1" style="width: 100%;"> <thead> <tr> <th>Index</th> <th>Änderungen</th> <th>Datum</th> <th>Name</th> </tr> </thead> <tbody> <tr><td> </td><td> </td><td> </td><td> </td></tr> <tr><td> </td><td> </td><td> </td><td> </td></tr> <tr><td> </td><td> </td><td> </td><td> </td></tr> <tr><td> </td><td> </td><td> </td><td> </td></tr> <tr><td> </td><td> </td><td> </td><td> </td></tr> <tr><td> </td><td> </td><td> </td><td> </td></tr> <tr><td> </td><td> </td><td> </td><td> </td></tr> </tbody> </table>		Index	Änderungen	Datum	Name																													Ersatz für Plan-Nr. <input type="text"/> <input type="text"/> <input type="text"/> Ersetzt durch <input type="text"/> <input type="text"/> <input type="text"/> Plan-Nr. <input type="text"/> <input type="text"/> <input type="text"/>	
Index	Änderungen	Datum	Name																																
Genehmigungsvermerk - Eisenbahn-Bundesamt <i>14-17</i> <table border="1" style="width: 100%;"> <thead> <tr> <th>Datum</th> <th>Genehmigungsvermerk</th> <th>Name</th> <th>Unterschrift</th> </tr> </thead> <tbody> <tr><td> </td><td> </td><td> </td><td> </td></tr> <tr><td> </td><td> </td><td> </td><td> </td></tr> </tbody> </table>		Datum	Genehmigungsvermerk	Name	Unterschrift									Anlage Planfeststellungsunterlagen <h2 style="text-align: center;">Anlage 6.2</h2> <h2 style="text-align: center;">Blatt 2 von 11</h2>																					
Datum	Genehmigungsvermerk	Name	Unterschrift																																

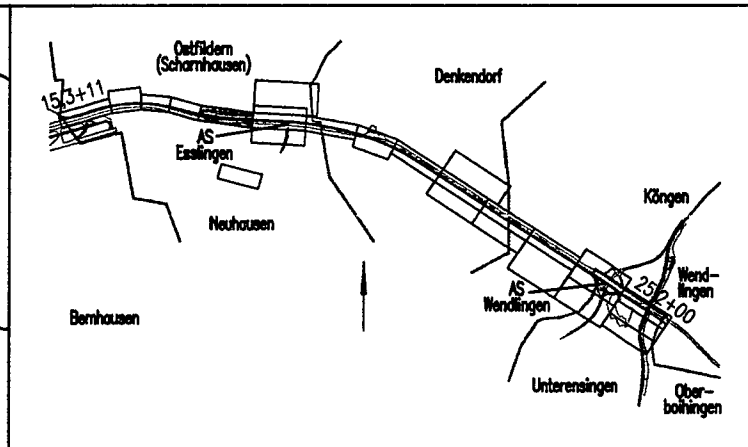
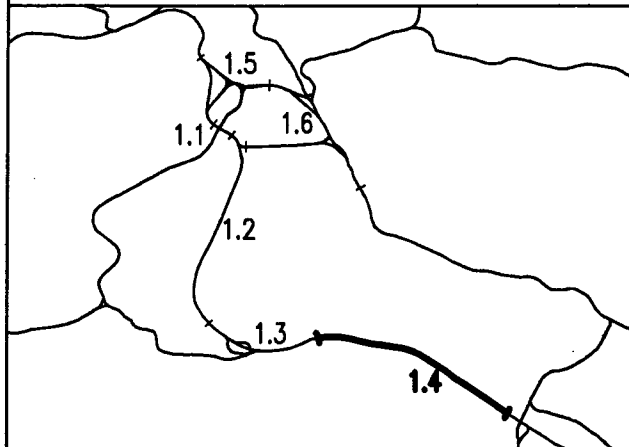
Umgestaltung des Bahnknotens Stuttgart

Ausbau- und Neubaustrecke Stuttgart - Augsburg
 Bereich Stuttgart-Wendlingen

Az.: 59180 PAP-FC 21-1
 Eisenbahn-Bundesamt
 Ast. Karlsruhe
 Im Auftrag von


Planfeststellungsabschnitt 1.4 Filderbereich bis Wendlingen

Bauabschnitt km 15,3+11 - km 25,2+00



Geographische Codierung	Blattschnittcodierung	Organisatorische Codierung
1.4 0 2 0 0	4 8 1 3	P v q V R 5 1 0
PFA Bauabschnitt Blattschnitt	Streckennummer Bezirk	Phase Planzeichen Gewerk Ebene Planinhalt Index

Auftraggeber	Projektsteuerung	Planer - bearbeitet im Auftrag der	Aufgestellt:
DB ProjektBau GmbH Wolframstraße 20 70191 Stuttgart Tel. 07 11 / 2 27 85 - 0 Fax. 07 11 / 2 27 85 - 999	Drees & Sommer Infra Consult & Management GmbH Lautenschlagerstraße 2 70173 Stuttgart Tel. 07 11 / 22 29 33 - 10 Fax. 07 11 / 22 29 33 - 90	DB ProjektBau GmbH DE-Consult Jägerstraße 40 70174 Stuttgart Tel. 0711 / 229 18 - 0 Fax 0711 / 229 18 - 99	DE-Consult gez. Glaser Stuttgart, 30.09.2003

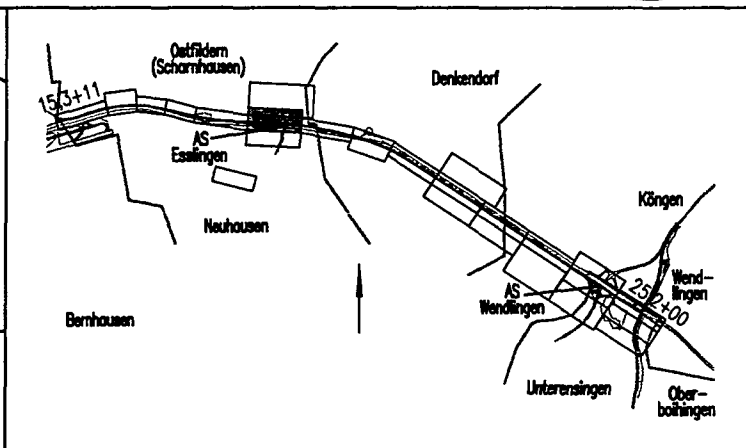
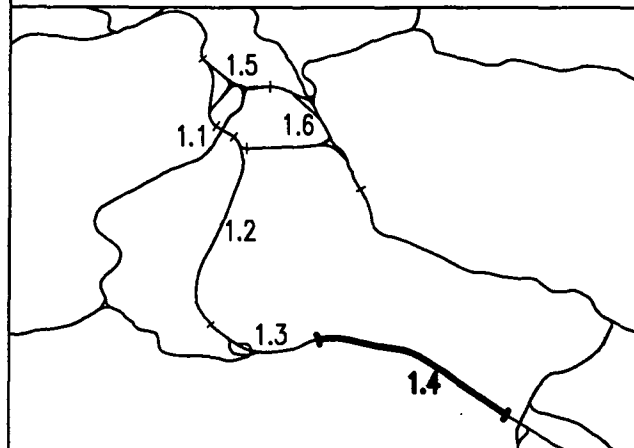
<h3>Querschnitt</h3> <h3>Gleisplanung</h3> <h3>NBS km 17,3+000</h3>		Datum	Name																																
		Gezeichnet	07/03	LHI																															
<p>"Urheberschutz" - Alle Rechte bei der DB ProjektBau GmbH</p>		Bearbeiter	07/03	KGU																															
		Maßstab <h1>1:200</h1>																																	
Änderungsvermerke <table border="1"> <thead> <tr> <th>Index</th> <th>Änderungen</th> <th>Datum</th> <th>Name</th> </tr> </thead> <tbody> <tr><td> </td><td> </td><td> </td><td> </td></tr> <tr><td> </td><td> </td><td> </td><td> </td></tr> <tr><td> </td><td> </td><td> </td><td> </td></tr> <tr><td> </td><td> </td><td> </td><td> </td></tr> <tr><td> </td><td> </td><td> </td><td> </td></tr> <tr><td> </td><td> </td><td> </td><td> </td></tr> <tr><td> </td><td> </td><td> </td><td> </td></tr> </tbody> </table>		Index	Änderungen	Datum	Name																													Freigabe DB ProjektBau GmbH gez. Marquart Datum: 01.10.2003	
		Index	Änderungen	Datum	Name																														
Genehmigungsvermerk - Eisenbahn-Bundesamt		Ersatz für Plan-Nr. <input type="text"/> <input type="text"/> <input type="text"/> <input type="text"/> Ersetzt durch <input type="text"/> <input type="text"/> <input type="text"/> <input type="text"/> Plan-Nr. <input type="text"/> <input type="text"/> <input type="text"/> <input type="text"/>																																	
		Anlage Planfeststellungsunterlagen <h2>Anlage 6.2</h2>																																	
		Blatt 3 von 11																																	
14-18 <table border="1"> <thead> <tr> <th>Datum</th> <th>Genehmigungsvermerk</th> <th>Name</th> <th>Unterschrift</th> </tr> </thead> <tbody> <tr><td> </td><td> </td><td> </td><td> </td></tr> <tr><td> </td><td> </td><td> </td><td> </td></tr> </tbody> </table>		Datum	Genehmigungsvermerk	Name	Unterschrift																														
Datum	Genehmigungsvermerk	Name	Unterschrift																																

Planfestgestellt gemäß
durch Beschluss
30. April 2008

Umgestaltung des Bahnknotens Stuttgart
Ausbau- und Neubaustrecke Stuttgart - Augsburg
Bereich Stuttgart-Wendlingen

Vom _____
Az. 59160 PAP-PS21
Eisenbahn-Bundesamt
Abt. Karlsruhe-Stuttgart
EISENBAHN-BUNDESAMT
KARLSRUHE
EISENSTELLE KARLSRUHE

Planfeststellungsabschnitt 1.4 Filderbereich bis Wendlingen
Baubabschnitt km 15,3+11 - km 25,2+00



Geographische Codierung		Blattschnittcodierung		Organisatorische Codierung	
1.4	0 2 0 0	4 8 1 3	I K	P	I v q V R 6 1 0
PFA	Baubabschnitt Blattschnitt	Streckennummer	Bezirk	Phase	Planzeichen Gewerk Ebene Planinhalt Index
Auftraggeber		Projektsteuerung		Planer - bearbeitet im Auftrag der	
DB ProjektBau GmbH Wolframstraße 20 70191 Stuttgart Tel. 07 11 / 2 27 85 - 0 Fax. 07 11 / 2 27 85 - 999		Drees & Sommer Infra Consult & Management GmbH Lautenschlagerstraße 2 70173 Stuttgart Tel. 07 11 / 22 29 33 - 10 Fax. 07 11 / 22 29 33 - 90		DB ProjektBau GmbH DE-Consult Jägerstraße 40 70174 Stuttgart Tel. 0711 / 229 18 - 0 Fax 0711 / 229 18 - 99	
				Aufgestellt: DE-Consult gez. Glaser Stuttgart, 30.09.2003	

Querschnitt
Gleisplanung
NBS km 18,5+000

	Datum	Name
Gezeichnet	07/03	LHI
Bearbeiter	07/03	KGU

Maßstab
1:200

"Urheberschutz" - Alle Rechte bei der DB ProjektBau GmbH

Freigabe DB ProjektBau GmbH
gez. Marquart
Datum: 01.10.2003

Index	Änderungen	Datum	Name

Ersatz für Plan-Nr.
Ersetzt durch
Plan-Nr.

Anlage Planfeststellungsunterlagen
Anlage **6.2**
Blatt **4** von **11**

Genehmigungsvermerk - Eisenbahn-Bundesamt **14-19**

Datum	Genehmigungsvermerk	Name	Unterschrift

Planfestgestellt gemäß § 10 Abs. 1 S. 1 SFBEG durch Beschluss

vom 30. April 2008

Az.: 59100 PAP-PS21-FA1.4


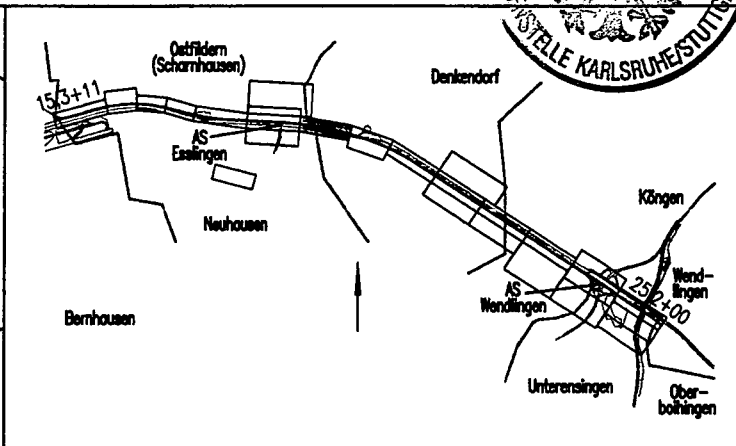
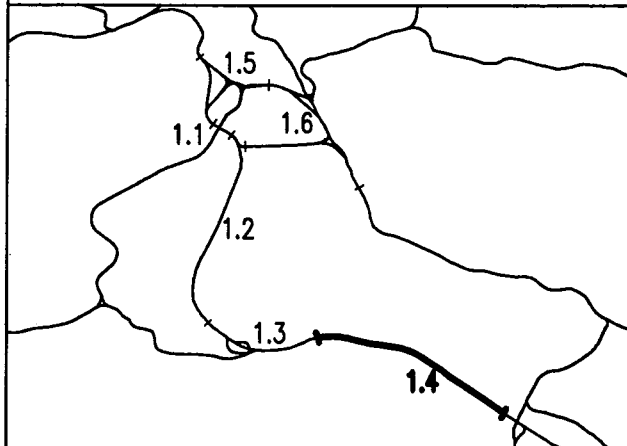
Eisenbahn-Bundesamt
Ast. Karlsruhe/Stuttgart

Umgestaltung des Bahnknotens Stuttgart

Ausbau- und Neubaustrecke Stuttgart - Augsburg
Bereich Stuttgart-Wendlingen

Planfeststellungsabschnitt 1.4 Filderbereich bis Wendlingen

Bauabschnitt km 15,3+11 - km 25,2+00



Geographische Codierung			Blattschnittcodierung				Organisatorische Codierung																
1.4	0	2	0	0	4	8	1	3	I	L					P	I	v	q	V	R	7	1	0
PFA Bauabschnitt Blattschnitt			Streckennummer				Bezirk				Phase		Planzeichen		Gewerk		Ebene		Planinhalt		Index		

Auftraggeber

DB ProjektBau GmbH
Wolframstraße 20
70191 Stuttgart
Tel. 07 11 / 2 27 85 - 0
Fax. 07 11 / 2 27 85 - 999

Projektsteuerung

Drees & Sommer
Infra Consult & Management GmbH
Lautenschlagerstraße 2
70173 Stuttgart
Tel. 07 11 / 22 29 33 - 10
Fax. 07 11 / 22 29 33 - 90

Planer - bearbeitet im Auftrag der
DB ProjektBau GmbH

DE-Consult
Jägerstraße 40
70174 Stuttgart
Tel. 0711 / 229 18 - 0
Fax 0711 / 229 18 - 99

Aufgestellt:
DE-Consult

gez. Glaser
Stuttgart, 30.09.2003

<h2>Querschnitt</h2> <h3>Gleisplanung</h3> <p>NBS km 19,0+000</p>		Datum		Name																																					
		Gezeichnet		07/03	LHI																																				
		Bearbeiter		07/03	KGU																																				
Maßstab																																									
1:200																																									
"Urheberschutz" - Alle Rechte bei der DB ProjektBau GmbH																																									
Änderungsvermerke				Freigabe DB ProjektBau GmbH																																					
<table border="1"> <thead> <tr> <th>Index</th> <th>Änderungen</th> <th>Datum</th> <th>Name</th> </tr> </thead> <tbody> <tr><td> </td><td> </td><td> </td><td> </td></tr> <tr><td> </td><td> </td><td> </td><td> </td></tr> <tr><td> </td><td> </td><td> </td><td> </td></tr> <tr><td> </td><td> </td><td> </td><td> </td></tr> <tr><td> </td><td> </td><td> </td><td> </td></tr> <tr><td> </td><td> </td><td> </td><td> </td></tr> <tr><td> </td><td> </td><td> </td><td> </td></tr> <tr><td> </td><td> </td><td> </td><td> </td></tr> </tbody> </table>				Index	Änderungen	Datum	Name																																	gez. Marquart	
Index	Änderungen	Datum	Name																																						
Genehmigungsvermerk - Eisenbahn-Bundesamt				Datum: 01.10.2003																																					
<table border="1"> <thead> <tr> <th>Datum</th> <th>Genehmigungsvermerk</th> <th>Name</th> <th>Unterschrift</th> </tr> </thead> <tbody> <tr><td> </td><td> </td><td> </td><td> </td></tr> <tr><td> </td><td> </td><td> </td><td> </td></tr> </tbody> </table>				Datum	Genehmigungsvermerk	Name	Unterschrift									Ersatz für Plan-Nr. <table border="1"><tr><td> </td><td> </td></tr></table> Phase <table border="1"><tr><td> </td><td> </td></tr></table> Index <table border="1"><tr><td> </td><td> </td></tr></table>																									
Datum	Genehmigungsvermerk	Name	Unterschrift																																						
<p style="text-align: right; font-size: 2em;">14-20</p>				Ersetzt durch Plan-Nr. <table border="1"><tr><td> </td><td> </td></tr></table>																																					
Anlage Planfeststellungsunterlagen																																									
Anlage 6.2																																									
Blatt 5 von 11																																									

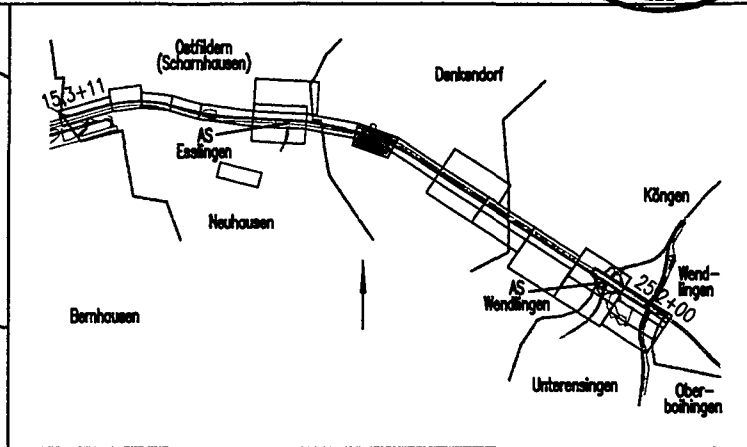
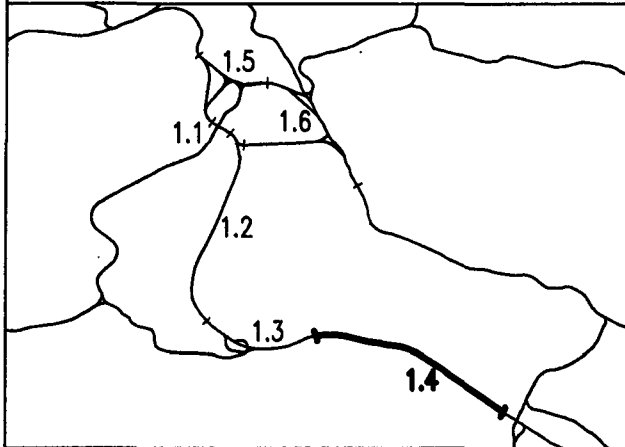
Umgestaltung des Bahnknotens Stuttgart
 Ausbau- und Neubaustrecke Stuttgart - Augsburg
 Bereich Stuttgart-Wendlingen

Az.: 59160 PAP-PSA-EXPAL 4/1 9
 Eisenbahn-Bundesamt
 Ast. Karlsruhe/Stuttgart



Planfeststellungsabschnitt 1.4 Filderbereich bis Wendlingen

Bauabschnitt km 15,3+11 - km 25,2+00



Geographische Codierung

1.4	0	2	0	0
PFA	Bauabschnitt	Blattschnitt		

Blattschnittcodierung

4	8	1	3	I	M		
Streckennummer				Bezirk			

Organisatorische Codierung

P	I	v	q	V	R	7	1	0
Phase	Planzeichen			Gewerk	Ebene	Planinhalt	Index	

Auftraggeber

DB ProjektBau GmbH
 Wolframstraße 20
 70191 Stuttgart
 Tel. 07 11 / 2 27 85 - 0
 Fax. 07 11 / 2 27 85 - 999

Projektsteuerung

Drees & Sommer
 Infra Consult & Management GmbH
 Lautenschlagerstraße 2
 70173 Stuttgart
 Tel. 07 11 / 22 29 33 - 10
 Fax. 07 11 / 22 29 33 - 90

Planer - bearbeitet im Auftrag der DB ProjektBau GmbH

DE-Consult
 Jägerstraße 40
 70174 Stuttgart
 Tel. 0711 / 229 18 - 0
 Fax 0711 / 229 18 - 99

Aufgestellt:



gez. Glaser
 Stuttgart, 30.09.2003

Querschnitt

Gleisplanung

NBS km 20,2+000

	Datum	Name
Gezeichnet	07/03	LHI
Bearbeiter	07/03	KGU

Maßstab

1:200

"Urheberschutz" - Alle Rechte bei der DB ProjektBau GmbH

Änderungsvermerke

Index	Änderungen	Datum	Name

Freigabe DB ProjektBau GmbH

gez. Marquart

Datum: 01.10.2003

Ersatz für Plan-Nr.	<input type="text"/>	<input type="text"/>
	Phase	Index
Ersetzt durch Plan-Nr.	<input type="text"/>	<input type="text"/>

Genehmigungsvermerk - Eisenbahn-Bundesamt

14-21

Datum	Genehmigungsvermerk	Name	Unterschrift

Anlage Planfeststellungsunterlagen

Anlage **6.2**

Blatt **6** von **11**




Planfestgestellt gemäß
durch Beschluss

vom 30. April 2008

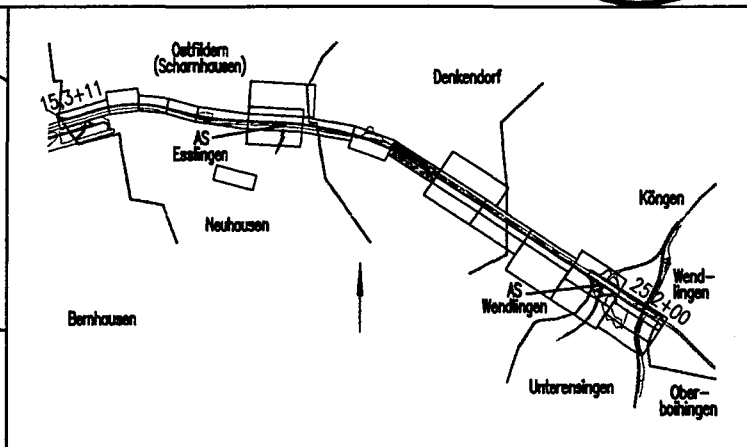
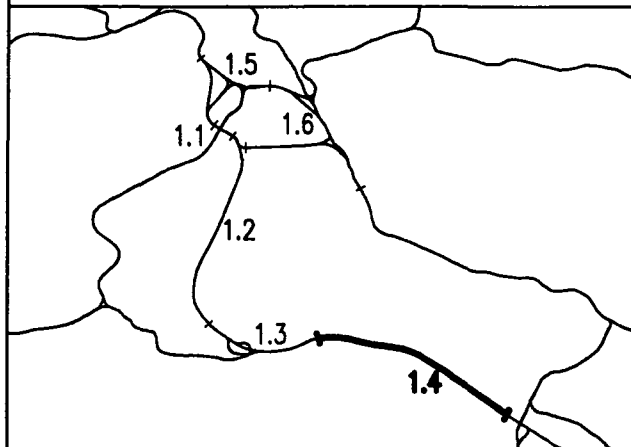
Umgestaltung des Bahnknotens Stuttgart

Ausbau- und Neubaustrecke Stuttgart - Augsburg
Bereich Stuttgart-Wendlingen



Planfeststellungsabschnitt 1.4 Filderbereich bis Wendlingen

Bauabschnitt km 15,3+11 - km 25,2+00



Geographische Codierung

1.4	0	2	0	0
PFA	Bauabschnitt	Blattschnitt		

Blattschnittcodierung

4	8	1	3	I	N		
Streckennummer				Bezirk			

Organisatorische Codierung

P	I	v	q	V	R	9	1	0
Phase	Planzeichen			Gewerk	Ebene	Planinhalt	Index	

Auftraggeber

DB ProjektBau GmbH
Wolframstraße 20
70191 Stuttgart
Tel. 07 11 / 2 27 85 - 0
Fax. 07 11 / 2 27 85 - 999

Projektsteuerung

Drees & Sommer
Infra Consult & Management GmbH
Lautenschlagerstraße 2
70173 Stuttgart
Tel. 07 11 / 22 29 33 - 10
Fax. 07 11 / 22 29 33 - 90

Planer - bearbeitet im Auftrag der
DB ProjektBau GmbH

DE-Consult
Jägerstraße 40
70174 Stuttgart
Tel. 0711 / 229 18 - 0
Fax 0711 / 229 18 - 99

Aufgestellt:



gez. Glaser
Stuttgart, 30.09.2003

Querschnitt

Gleisplanung

NBS km 21,1+000

	Datum	Name
Gezeichnet	07/03	LHI
Bearbeiter	07/03	KGU

Maßstab
1:200

"Urheberschutz" - Alle Rechte bei der DB ProjektBau GmbH

Änderungsvermerke

Index	Änderungen	Datum	Name

Freigabe DB ProjektBau GmbH
gez. Marquart
Datum: 01.10.2003

Ersatz für Plan-Nr.
Ersetzt durch
Plan-Nr.

Genehmigungsvermerk - Eisenbahn-Bundesamt

14-22

Datum	Genehmigungsvermerk	Name	Unterschrift

Anlage Planfeststellungsunterlagen
Anlage 6.2
Blatt 7 von 11



Planfestgestellt gemäß
durch Beschl. Nr. 30. April 2008

vom


Umgestaltung des Bahnknotens Stuttgart

Ausbau- und Neubaustrecke Stuttgart - Augsburg
Bereich Stuttgart-Wendlingen

AZ: 59100 PAP-PS21-DF1.4

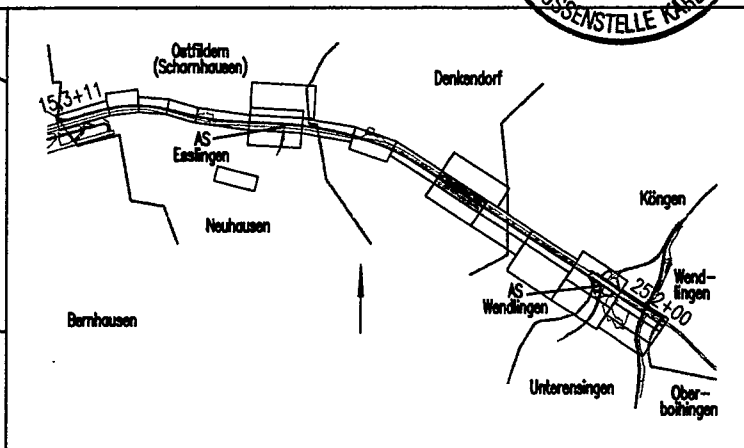
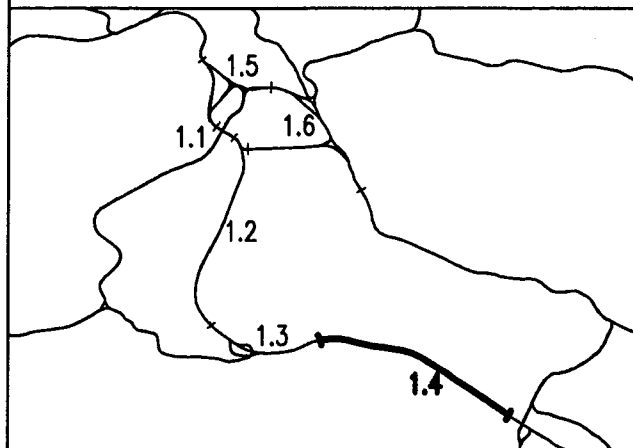
Eisenbahn-Bundesamt
Ast. Karlsruhe/Stuttgart

Im Auftrag



Planfeststellungsabschnitt 1.4 Filderbereich bis Wendlingen

Bauabschnitt km 15,3+11 - km 25,2+00



Geographische Codierung

1.4	0	2	0	0
PFA	Bauabschnitt	Blattschnitt		

Blattschnittcodierung

4	8	1	3	1	0				
Streckennummer				Bezirk					

Organisatorische Codierung

P	I	v	q	V	R	A	1	0
Phase	Planzeichen			Gewerk	Ebene	Planinhalt	Index	

Auftraggeber

DB ProjektBau GmbH
Wolframstraße 20
70191 Stuttgart
Tel. 07 11 / 2 27 85 - 0
Fax. 07 11 / 2 27 85 - 999

Projektsteuerung

Drees & Sommer
Infra Consult & Management GmbH
Lautenschlagerstraße 2
70173 Stuttgart
Tel. 07 11 / 22 29 33 - 10
Fax. 07 11 / 22 29 33 - 90

Planer - bearbeitet im Auftrag der
DB ProjektBau GmbH

DE-Consult
Jägerstraße 40
70174 Stuttgart
Tel. 0711 / 229 18 - 0
Fax 0711 / 229 18 - 99

Aufgestellt:



gez. Glaser
Stuttgart, 30.09.2003

Querschnitt

Gleisplanung

NBS km 22,0+000

	Datum	Name
Gezeichnet	07/03	LHI
Bearbeiter	07/03	KGU

Maßstab
1:200

"Urheberschutz" - Alle Rechte bei der DB ProjektBau GmbH

Änderungsvermerke

Index	Änderungen	Datum	Name

Freigabe DB ProjektBau GmbH
gez. Marquart
Datum: 01.10.2003

Ersatz für Plan-Nr.
Ersetzt durch
Plan-Nr.

Genehmigungsvermerk - Eisenbahn-Bundesamt

14-23

Datum	Genehmigungsvermerk	Name	Unterschrift

Anlage Planfeststellungsunterlagen
Anlage 6.2
Blatt 8 von 11



Umgestaltung des Bahnknotens Stuttgart
 Ausbau- und Neubaustrecke Stuttgart – Augsburg
 Bereich Stuttgart–Wendlingen

Az 50160-PAP-PS21-PFA1.4

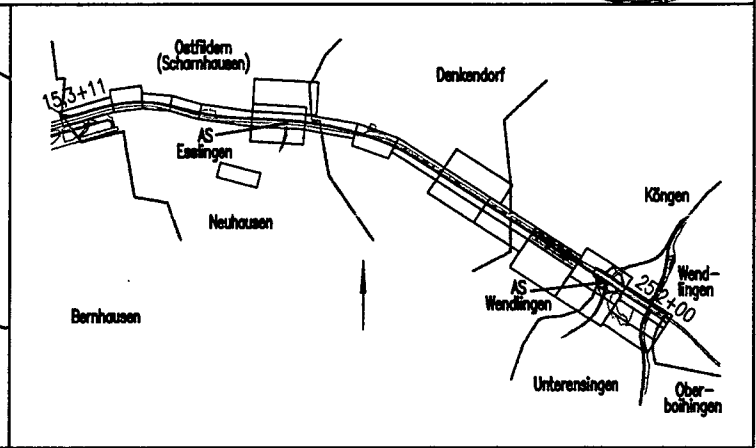
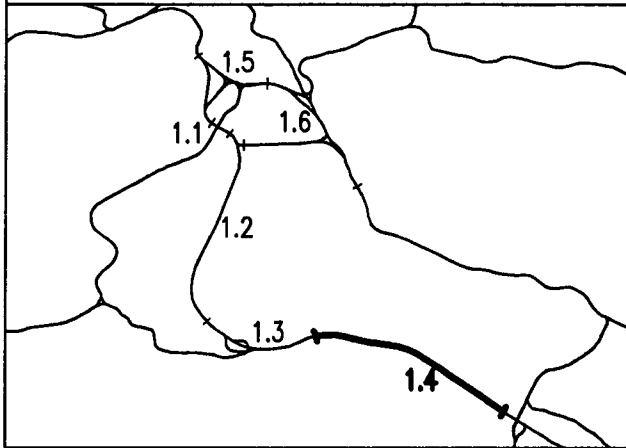
Eisenbahn-Bundesamt
 Ast. Karlsruhe/Stuttgart

Im Auftrag c



Planfeststellungsabschnitt 1.4 Filderbereich bis Wendlingen

Bauabschnitt km 15,3+11 – km 25,2+00



Geographische Codierung

1.4	0	2	0	0
PFA	Bauabschnitt	Blattschnitt		

Blattschnittcodierung

4	8	1	3	I	Q		
Streckenummer				Bezirk			

Organisatorische Codierung

P	I	v	q	V	R	B	1	0
Phase		Planzeichen		Gewerk Ebene		Planinhalt		Index

Auftraggeber

DB ProjektBau GmbH
 Wolframstraße 20
 70191 Stuttgart
 Tel. 07 11 / 2 27 85 - 0
 Fax. 07 11 / 2 27 85 - 999

Projektsteuerung

Drees & Sommer
 Infra Consult & Management GmbH
 Lautenschlagerstraße 2
 70173 Stuttgart
 Tel. 07 11 / 22 29 33 - 10
 Fax. 07 11 / 22 29 33 - 90

Planer – bearbeitet im Auftrag der
 DB ProjektBau GmbH

DE-Consult
 Jägerstraße 40
 70174 Stuttgart
 Tel. 0711 / 229 18 - 0
 Fax 0711 / 229 18 - 99

Aufgestellt:



gez. Glaser
 Stuttgart, 30.09.2003

Querschnitt

Gleisplanung

NBS km 23,5+000

	Datum	Name
Gezeichnet	07/03	LHI
Bearbeiter	07/03	KGU

Maßstab
1:200

"Urheberschutz" – Alle Rechte bei der DB ProjektBau GmbH

Änderungsvermerke

Index	Änderungen	Datum	Name

Freigabe DB ProjektBau GmbH
 gez. Marquart
 Datum: 01.10.2003

Ersatz für Plan-Nr.
 Ersetzt durch
 Plan-Nr.

Genehmigungsvermerk – Eisenbahn-Bundesamt

14-24

Datum	Genehmigungsvermerk	Name	Unterschrift

Anlage Planfeststellungsunterlagen
Anlage 6.2
Blatt 9 von 11



Planfestgestellt gemäß § 10 Abs. 1 S. 1 Nr. 1

durch Beschluss

vom **30. April 2008**

Umgestaltung des Bahnknotens Stuttgart

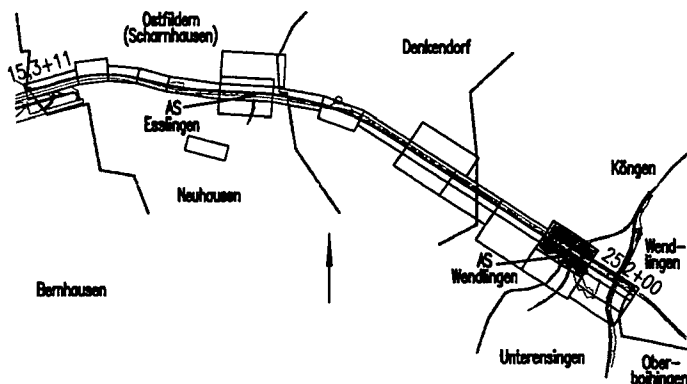
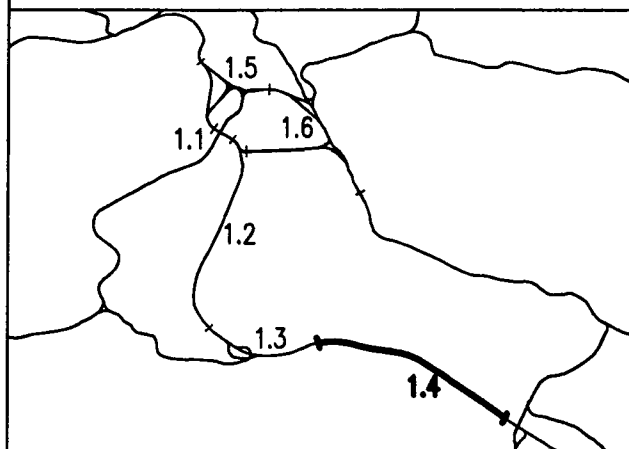
Ausbau- und Neubaustrecke Stuttgart - Augsburg

Bereich Stuttgart-Wendlingen

Az.: **59160 PAP-PS21-PA1**
Eisenbahn-Bundesamt
Ast. Karlsruhe/Stuttgart

Planfeststellungsabschnitt 1.4 Filderbereich bis Wendlingen

Bauabschnitt km 15,3+11 - km 25,2+00



Geographische Codierung

1.4	0	2	0	0
-----	---	---	---	---

PFA Bauabschnitt Blattschnitt

Blattschnittcodierung

4	8	1	3	I	R		
---	---	---	---	---	---	--	--

Streckennummer Bezirk

Organisatorische Codierung

P	I	v	q	V	R	C	1	0
---	---	---	---	---	---	---	---	---

Phase Planzeichen Gewerk Ebene Planinhalt Index

Auftraggeber

DB ProjektBau GmbH
Wolframstraße 20
70191 Stuttgart
Tel. 07 11 / 2 27 85 - 0
Fax. 07 11 / 2 27 85 - 999

Projektsteuerung

Drees & Sommer
Infra Consult & Management GmbH
Lautenschlagerstraße 2
70173 Stuttgart
Tel. 07 11 / 22 29 33 - 10
Fax. 07 11 / 22 29 33 - 90

Planer - bearbeitet im Auftrag der
DB ProjektBau GmbH

DE-Consult
Jägerstraße 40
70174 Stuttgart
Tel. 0711 / 229 18 - 0
Fax 0711 / 229 18 - 99

Aufgestellt:



gez. Glaser
Stuttgart, 30.09.2003

Querschnitt

Gleisplanung

NBS km 24,3+000

	Datum	Name
Gezeichnet	07/03	LHI
Bearbeiter	07/03	KGU

Maßstab
1:200

"Urheberschutz" - Alle Rechte bei der DB ProjektBau GmbH

Änderungsvermerke

Index	Änderungen	Datum	Name

Freigabe DB ProjektBau GmbH
gez. Marquart
Datum: 01.10.2003

Ersatz für Plan-Nr. Phase Index
Ersetzt durch
Plan-Nr.

Genehmigungsvermerk - Eisenbahn-Bundesamt

14-25

Datum	Genehmigungsvermerk	Name	Unterschrift

Anlage Planfeststellungsunterlagen
Anlage **6.2**
Blatt **10** von **11**



Planfestgestellt gemäß § 37
 durch Beschluss
 30. April 2008

Umgestaltung des Bahnknotens Stuttgart

Ausbau- und Neubaustrecke Stuttgart - Augsburg

Bereich Stuttgart-Wendlingen

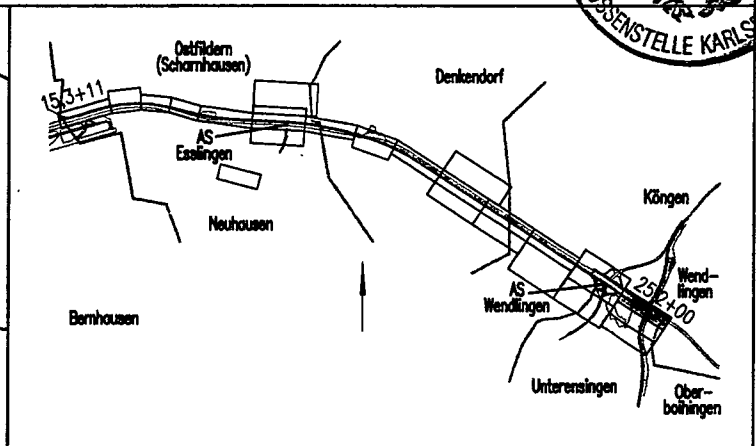
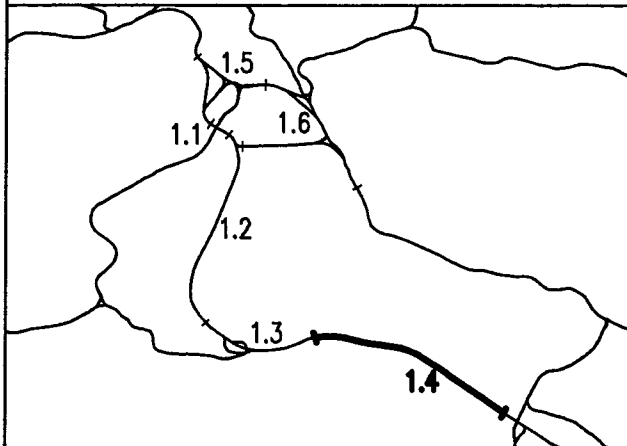
Az. 59160 PAP-PS21-FA1.4

Eisenbahn-Bundesamt
 Ast. Karlsruhe/Stuttgart



Planfeststellungsabschnitt 1.4 Filderbereich bis Wendlingen

Bauabschnitt km 15,3+11 - km 25,2+00



Geographische Codierung

1.4	0	2	0	0
PFA	Bauabschnitt	Blattschnitt		

Blattschnittcodierung

4	8	1	3	I	S		
Streckennummer				Bezirk			

Organisatorische Codierung

P	I	v	q	V	R	D	1	0
Phase	Planzeichen		Gewerk	Ebene	Planinhalt	Index		

Auftraggeber

DB ProjektBau GmbH
 Wolframstraße 20
 70191 Stuttgart
 Tel. 07 11 / 2 27 85 - 0
 Fax. 07 11 / 2 27 85 - 999

Projektsteuerung

Drees & Sommer
 Infra Consult & Management GmbH
 Lautenschlagerstraße 2
 70173 Stuttgart
 Tel. 07 11 / 22 29 33 - 10
 Fax. 07 11 / 22 29 33 - 90

Planer - bearbeitet im Auftrag der
 DB ProjektBau GmbH

DE-Consult
 Jägerstraße 40
 70174 Stuttgart
 Tel. 0711 / 229 18 - 0
 Fax 0711 / 229 18 - 99

Aufgestellt:



gez. Glaser
 Stuttgart, 30.09.2003

Querschnitt

Gleisplanung

NBS km 25,0+000

Datum Name

Gezeichnet 07/03 LHI

Bearbeiter 07/03 KGU

Maßstab

1:200

"Urheberschutz" - Alle Rechte bei der DB ProjektBau GmbH

Änderungsvermerke

Index	Änderungen	Datum	Name

Freigabe DB ProjektBau GmbH

gez. Marquart

Datum: 01.10.2003

Ersatz für Plan-Nr.
 Ersetzt durch
 Plan-Nr.

Genehmigungsvermerk - Eisenbahn-Bundesamt

14-26

Datum	Genehmigungsvermerk	Name	Unterschrift

Anlage Planfeststellungsunterlagen


Anlage 6.2

Blatt 11 von 11

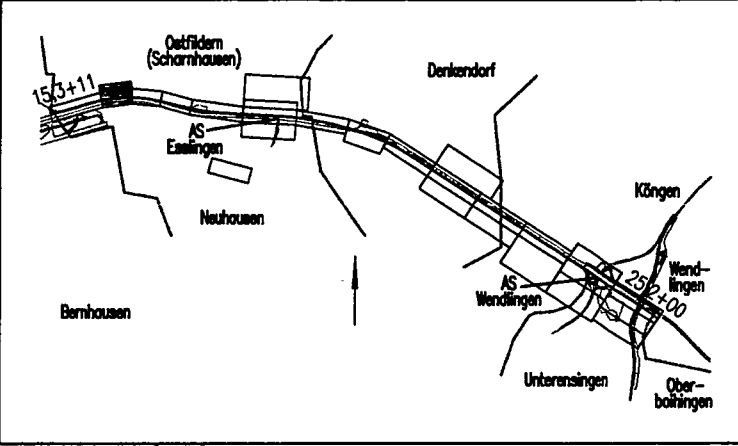
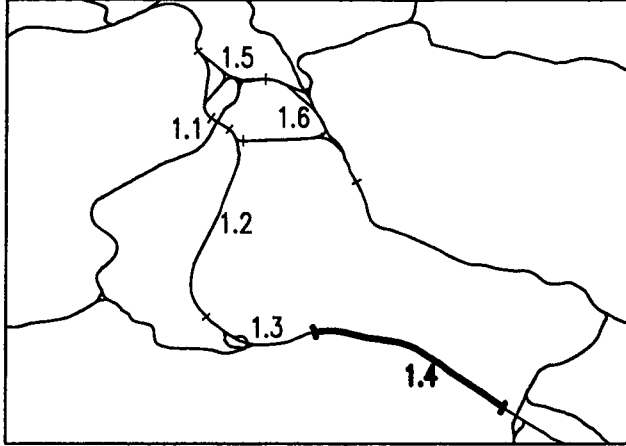



Umgestaltung des Bahnknotens Stuttgart
Ausbau- und Neubaustrecke Stuttgart – Augsburg
Bereich Stuttgart–Wendlingen

Az.: **59160 PAP-P S 21**
Eisenbahn-Bau- und Betriebsanordn.-VVO
ASt. Karlsruhe/Stuttgart
Im Auftrag *[Signature]*



Planfeststellungsabschnitt 1.4 Filderbereich bis Wendlingen
Bauabschnitt km 15,3+11 – km 25,2+00



Geographische Codierung		Blattschnittcodierung		Organisatorische Codierung							
1.4	0 4 0 0	4 8 1 3	I F	P	I v q	V R E 1	0				
PFA	Bauabschnitt	Blattschnitt	Streckennummer	Bezirk	Phase	Planzeichen	Gewerk	Ebene	Planinhalt	Index	
Auftraggeber DB ProjektBau GmbH WolframstraÙe 20 70191 Stuttgart Tel. 07 11 / 2 27 85 - 0 Fax. 07 11 / 2 27 85 - 999		Projektsteuerung Drees & Sommer Infra Consult & Management GmbH LautenschlagerstraÙe 2 70173 Stuttgart Tel. 07 11 / 22 29 33 - 10 Fax. 07 11 / 22 29 33 - 90		Planer – bearbeitet im Auftrag der DB ProjektBau GmbH DE-Consult J6gerstraÙe 40 70174 Stuttgart Tel. 0711 / 229 18 - 0 Fax 0711 / 229 18 - 99						Aufgestellt:  gez. Glaser Stuttgart, 30.09.2003	

<p align="center">Querschnitt Gleis- und StraÙenplanung NBS km 15,5+000 L 1204 km 1+117</p>				Datum	Name																																				
				Gezeichnet	07/03	LHI																																			
<p align="center">"Urheberschutz" – Alle Rechte bei der DB ProjektBau GmbH</p>				Bearbeiter	07/03	KGU																																			
				MaÙstab			1:200																																		
Änderungsvermerke <table border="1"> <thead> <tr> <th>Index</th> <th>Änderungen</th> <th>Datum</th> <th>Name</th> </tr> </thead> <tbody> <tr><td> </td><td> </td><td> </td><td> </td></tr> <tr><td> </td><td> </td><td> </td><td> </td></tr> <tr><td> </td><td> </td><td> </td><td> </td></tr> <tr><td> </td><td> </td><td> </td><td> </td></tr> <tr><td> </td><td> </td><td> </td><td> </td></tr> <tr><td> </td><td> </td><td> </td><td> </td></tr> <tr><td> </td><td> </td><td> </td><td> </td></tr> <tr><td> </td><td> </td><td> </td><td> </td></tr> </tbody> </table>				Index	Änderungen	Datum	Name																																	Freigabe DB ProjektBau GmbH gez. Marquart Datum: 01.10.2003	
Index	Änderungen	Datum	Name																																						
Genehmigungsvermerk – Eisenbahn-Bundesamt 14-27 <table border="1"> <thead> <tr> <th>Datum</th> <th>Genehmigungsvermerk</th> <th>Name</th> <th>Unterschrift</th> </tr> </thead> <tbody> <tr><td> </td><td> </td><td> </td><td> </td></tr> <tr><td> </td><td> </td><td> </td><td> </td></tr> </tbody> </table>				Datum	Genehmigungsvermerk	Name	Unterschrift									Ersatz für Plan-Nr. <input type="text"/> <input type="text"/> Ersetzt durch <input type="text"/> <input type="text"/> Plan-Nr. <input type="text"/> <input type="text"/>																									
Datum	Genehmigungsvermerk	Name	Unterschrift																																						
Anlage Planfeststellungsunterlagen Anlage 6.3 Blatt 1 von 7																																									

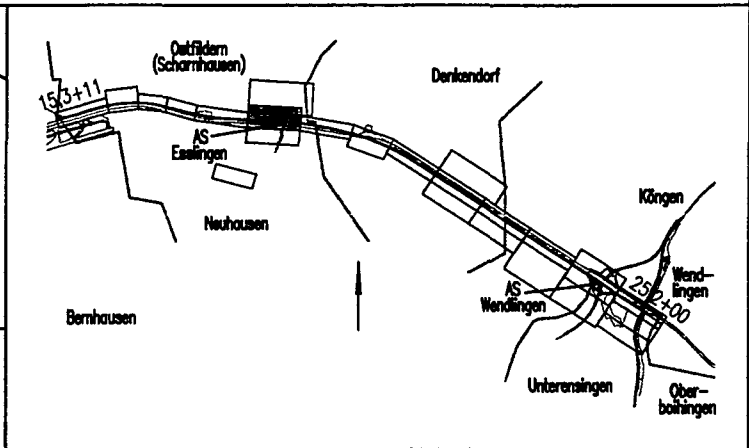
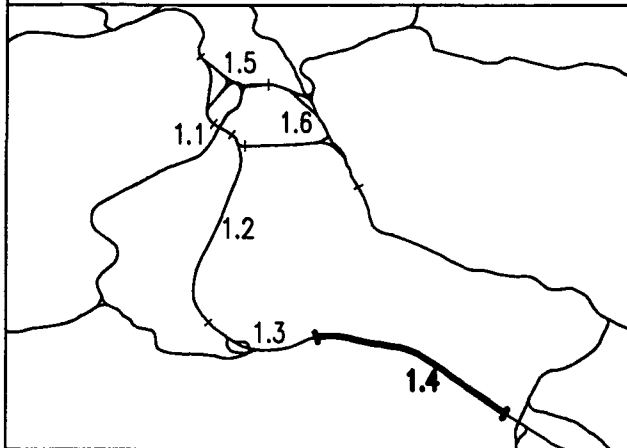


Umgestaltung des Bahnknotens Stuttgart
 Ausbau- und Neubaustrecke Stuttgart - Augsburg
 Bereich Stuttgart-Wendlingen

Az. **59160 PAB-DE-01-0000001**
 Eisenbahn-Bundesamt
 Ast. Karlsruhe
 Im Auftrag *Glaser*

Planfeststellungsabschnitt 1.4 Filderbereich bis Wendlingen

Bauabschnitt km 15,3+11 - km 25,2+00



Geographische Codierung

1.4	0	4	0	0
PFA	Bauabschnitt	Blattschnitt		

Blattschnittcodierung

4	8	1	3	I	K		
Streckennummer				Bezirk			

Organisatorische Codierung

P	I	v	q	V	R	F	1	0
Phase	Planzeichen			Gewerk	Ebene	Planinhalt	Index	

Auftraggeber

DB ProjektBau GmbH
 Wolframstraße 20
 70191 Stuttgart
 Tel. 07 11 / 2 27 85 - 0
 Fax. 07 11 / 2 27 85 - 999

Projektsteuerung

Drees & Sommer
 Infra Consult & Management GmbH
 Lautenschlagerstraße 2
 70173 Stuttgart
 Tel. 07 11 / 22 29 33 - 10
 Fax. 07 11 / 22 29 33 - 90

Planer - bearbeitet im Auftrag der
 DB ProjektBau GmbH

DE-Consult
 Jägerstraße 40
 70174 Stuttgart
 Tel. 0711 / 229 18 - 0
 Fax 0711 / 229 18 - 99

Aufgestellt:



gez. Glaser
 Stuttgart, 30.09.2003

Querschnitt

Gleis- und Straßenplanung
 NBS km 18,1+000
 AS Esslingen Auffahrt, km 0+325

	Datum	Name
Gezeichnet	07/03	LHI
Bearbeiter	07/03	KGU

"Urheberschutz" - Alle Rechte bei der DB ProjektBau GmbH

Maßstab
 1:200

Änderungsvermerke

Index	Änderungen	Datum	Name

Freigabe DB ProjektBau GmbH
 gez. Marquart
 Datum: 01.10.2003

Ersatz für Plan-Nr.
 Ersetzt durch
 Plan-Nr.

Genehmigungsvermerk - Eisenbahn-Bundesamt

14-28

Datum	Genehmigungsvermerk	Name	Unterschrift

Anlage Planfeststellungsunterlagen
Anlage 6.3
 Blatt 2 von 7



Planfestgestellt gemäß § 1 AEG durch Bes. Nr. 111/08 vom 30. April 2008

vom 30. April 2008

Umgestaltung des Bahnknotens Stuttgart

Ausbau- und Neubaustrecke Stuttgart - Augsburg
Bereich Stuttgart-Wendlingen

Az.: 59160 PAP-P-01

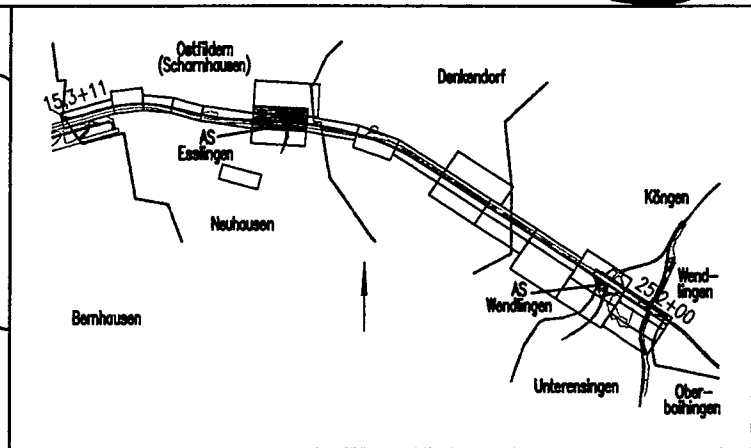
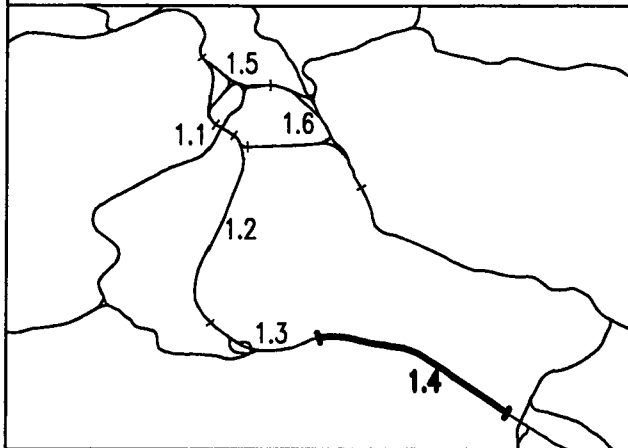
Eisenbahn-Bundesamt
Abt. Karlsruhe-Stuttgart

Im Auftrag



Planfeststellungsabschnitt 1.4 Filderbereich bis Wendlingen

Bauabschnitt km 15,3+11 - km 25,2+00



Geographische Codierung

1.4	0	4	0	0
PFA	Bauabschnitt	Blattschnitt		

Blattschnittcodierung

4	8	1	3	I	K				
Streckennummer				Bezirk					

Organisatorische Codierung

P	i	v	q	V	R	G	1	0
Phase	Planzeichen			Gewerk		Ebene	Planinhalt	Index

Auftraggeber

DB ProjektBau GmbH
Wolframstraße 20
70191 Stuttgart
Tel. 07 11 / 2 27 85 - 0
Fax. 07 11 / 2 27 85 - 999

Projektsteuerung

Drees & Sommer
Infra Consult & Management GmbH
Lautenschlagerstraße 2
70173 Stuttgart
Tel. 07 11 / 22 29 33 - 10
Fax. 07 11 / 22 29 33 - 90

Planer - bearbeitet im Auftrag der
DB ProjektBau GmbH

DE-Consult
Jägerstraße 40
70174 Stuttgart
Tel. 0711 / 229 18 - 0
Fax 0711 / 229 18 - 99

Aufgestellt:



gez. Glaser
Stuttgart, 30.09.2003

Querschnitt

Gleis- und Straßenplanung
NBS km 18,5+000
AS Esslingen Abfahrt, km 0+280

	Datum	Name
Gezeichnet	07/03	LHI
Bearbeiter	07/03	KGU

Maßstab
1:200

"Urheberschutz" - Alle Rechte bei der DB ProjektBau GmbH

Änderungsvermerke

Index	Änderungen	Datum	Name

Freigabe DB ProjektBau GmbH
gez. Marquart
Datum: 01.10.2003

Ersatz für Plan-Nr.
Ersetzt durch
Plan-Nr.

Genehmigungsvermerk - Eisenbahn-Bundesamt

14-29

Datum	Genehmigungsvermerk	Name	Unterschrift

Anlage Planfeststellungsunterlagen
Anlage 6.3
Blatt **3** von **7**

Umgestaltung des Bahnknotens Stuttgart

Ausbau- und Neubaustrecke Stuttgart – Augsburg
Bereich Stuttgart–Wendlingen

Az. **59160 PAP-PS21-PFA1-4**

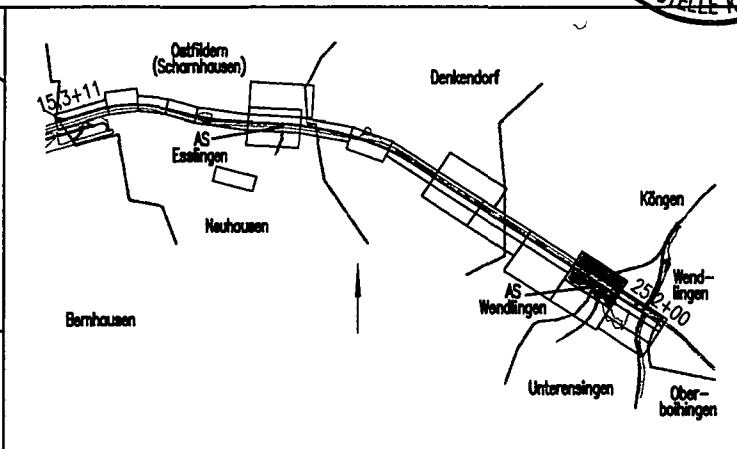
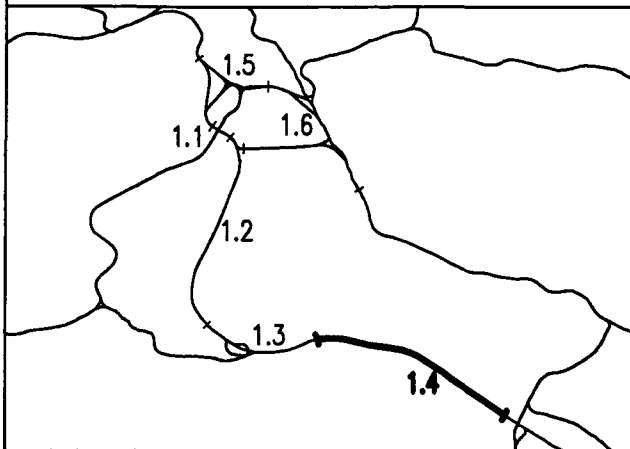
Eisenbahn-Bundesamt
Abt. Karlsruhe Stuttgart

Im Auftrag



Planfeststellungsabschnitt 1.4 Filderbereich bis Wendlingen

Bauabschnitt km 15,3+11 – km 25,2+00



Geographische Codierung

1.4	0	4	0	0
PFA	Bauabschnitt	Blattschnitt		

Blattschnittcodierung

4	8	1	3	I	R				
Streckennummer				Bezirk					

Organisatorische Codierung

P	I	v	q	V	R	H	1	0
Phase	Planzeichen			Gewerk	Ebene	Planinhalt	Index	

Auftraggeber

DB ProjektBau GmbH
Wolframstraße 20
70191 Stuttgart
Tel. 07 11 / 2 27 85 - 0
Fax. 07 11 / 2 27 85 - 999

Projektsteuerung

Drees & Sommer
Infra Consult & Management GmbH
Lautenschlagerstraße 2
70173 Stuttgart
Tel. 07 11 / 22 29 33 - 10
Fax. 07 11 / 22 29 33 - 90

Planer – bearbeitet im Auftrag der
DB ProjektBau GmbH

DE-Consult
Jägerstraße 40
70174 Stuttgart
Tel. 0711 / 229 18 - 0
Fax 0711 / 229 18 - 99

Aufgestellt:



gez. Glaser
Stuttgart, 30.09.2003

Querschnitt

Gleis- und Straßenplanung

NBS km 24,2+000

AS Wendlingen, Westseite km 0+653

	Datum	Name
Gezeichnet	07/03	LHI
Bearbeiter	07/03	KGU

Maßstab
1:200

„Urheberschutz“ – Alle Rechte bei der DB ProjektBau GmbH

Änderungsvermerke

Index	Änderungen	Datum	Name

Freigabe DB ProjektBau GmbH
gez. Marquart
Datum: 01.10.2003
Ersatz für Plan-Nr.

--	--

 Phase Index
Ersetzt durch Plan-Nr.

--	--

Genehmigungsvermerk – Eisenbahn-Bundesamt

14-30

Datum	Genehmigungsvermerk	Name	Unterschrift

Anlage Planfeststellungsunterlagen
Anlage 6.3
Blatt 4 von 7



Umgestaltung des Bahnknotens Stuttgart

Ausbau- und Neubaustrecke Stuttgart - Augsburg
Bereich Stuttgart-Wendlingen

Az.: **59100 PAP-P 521-0 FA1.4**

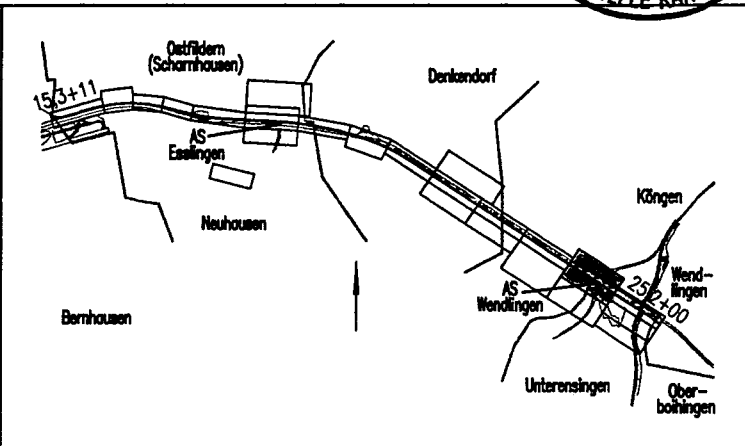
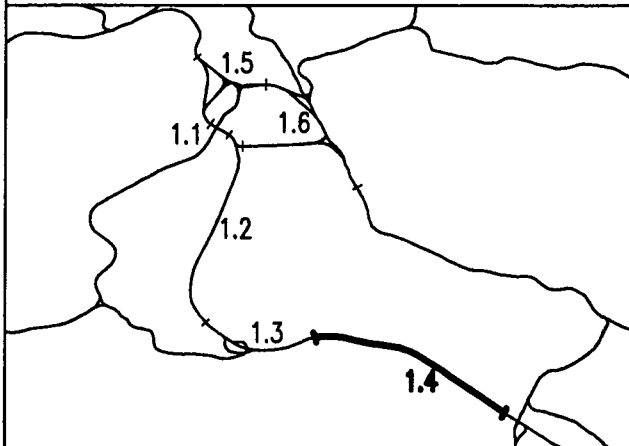
Eisenbahn-Bundesamt
Abt. Karlsruhe Stuttgart

Im Auftrag



Planfeststellungsabschnitt 1.4 Filderbereich bis Wendlingen

Bauabschnitt km 15,3+11 - km 25,2+00



Geographische Codierung

1.4 | 0 | 4 | 0 | 0
PFA Bauabschnitt Blattschnitt

Blattschnittcodierung

4 | 8 | 1 | 3 | I | R | | |
Streckennummer Bezirk

Organisatorische Codierung

P | I | v | q | V | R | I | 1 | 0
Phase Planzeichen Gewerk Ebene Planinhalt Index

Auftraggeber

DB ProjektBau GmbH
Wolftramstraße 20
70191 Stuttgart
Tel. 07 11 / 2 27 85 - 0
Fax. 07 11 / 2 27 85 - 999

Projektsteuerung

Drees & Sommer
Infra Consult & Management GmbH
Lautenschlagerstraße 2
70173 Stuttgart
Tel. 07 11 / 22 29 33 - 10
Fax. 07 11 / 22 29 33 - 90

Planer - bearbeitet im Auftrag der
DB ProjektBau GmbH

DE-Consult
Jägerstraße 40
70174 Stuttgart
Tel. 0711 / 229 18 - 0
Fax 0711 / 229 18 - 99

Aufgestellt:



gez. Glaser
Stuttgart, 30.09.2003

<h2 style="margin: 0;">Querschnitt</h2> <h3 style="margin: 0;">Gleis- und Straßenplanung</h3> <h3 style="margin: 0;">NBS km 24,3+000</h3> <h3 style="margin: 0;">AS Wendlingen, Westseite km 0+753</h3>		<table border="1" style="width: 100%; border-collapse: collapse;"> <tr> <th style="width: 10%;">Datum</th> <th style="width: 90%;">Name</th> </tr> <tr> <td>07/03</td> <td>LHI</td> </tr> <tr> <td>07/03</td> <td>KGU</td> </tr> </table>	Datum	Name	07/03	LHI	07/03	KGU																										
Datum	Name																																	
07/03	LHI																																	
07/03	KGU																																	
<p>"Urheberschutz" - Alle Rechte bei der DB ProjektBau GmbH</p>		<p>Maßstab</p> <h2 style="text-align: center; margin: 0;">1:200</h2>																																
<p>Änderungsvermerke</p> <table border="1" style="width: 100%; border-collapse: collapse;"> <thead> <tr> <th style="width: 10%;">Index</th> <th style="width: 40%;">Änderungen</th> <th style="width: 20%;">Datum</th> <th style="width: 30%;">Name</th> </tr> </thead> <tbody> <tr><td> </td><td> </td><td> </td><td> </td></tr> <tr><td> </td><td> </td><td> </td><td> </td></tr> <tr><td> </td><td> </td><td> </td><td> </td></tr> <tr><td> </td><td> </td><td> </td><td> </td></tr> <tr><td> </td><td> </td><td> </td><td> </td></tr> <tr><td> </td><td> </td><td> </td><td> </td></tr> <tr><td> </td><td> </td><td> </td><td> </td></tr> </tbody> </table>		Index	Änderungen	Datum	Name																													<p>Freigabe DB ProjektBau GmbH gez. Marquart Datum: 01.10.2003</p> <p>Ersatz für Plan-Nr. <input type="text"/> <input type="text"/> Ersetzt durch <input type="text"/> <input type="text"/> Plan-Nr. <input type="text"/> <input type="text"/></p>
Index	Änderungen	Datum	Name																															
<p>Genehmigungsvermerk - Eisenbahn-Bundesamt</p> <p style="text-align: right; font-size: 1.2em; margin-right: 50px;"><i>14-31</i></p> <table border="1" style="width: 100%; border-collapse: collapse;"> <thead> <tr> <th style="width: 15%;">Datum</th> <th style="width: 40%;">Genehmigungsvermerk</th> <th style="width: 20%;">Name</th> <th style="width: 25%;">Unterschrift</th> </tr> </thead> <tbody> <tr><td> </td><td> </td><td> </td><td> </td></tr> <tr><td> </td><td> </td><td> </td><td> </td></tr> </tbody> </table>		Datum	Genehmigungsvermerk	Name	Unterschrift									<p>Anlage Planfeststellungsunterlagen</p> <h2 style="margin: 0;">Anlage 6.3</h2> <h2 style="margin: 0;">Blatt 5 von 7</h2>																				
Datum	Genehmigungsvermerk	Name	Unterschrift																															



Planfestgestellt gemäß § 73
durch Beschluss

vom 30. April 2008

Umgestaltung des Bahnknotens Stuttgart

Ausbau- und Neubaustrecke Stuttgart - Augsburg

Bereich Stuttgart-Wendlingen

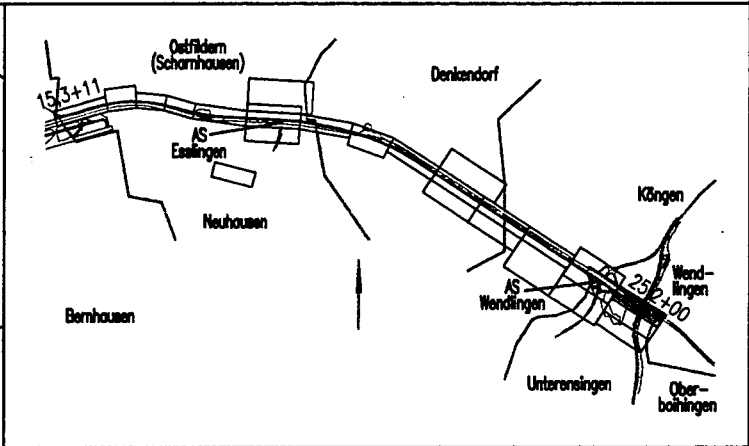
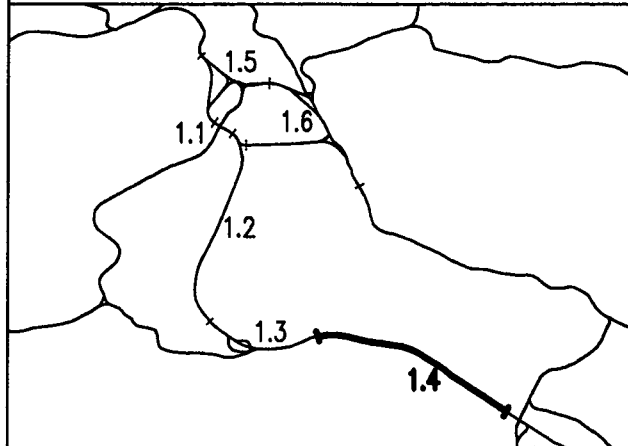
Az: 50160 PAP-P 521

Eisenbahn-Bundesamt
Auftrag für die Stuttgart



Planfeststellungsabschnitt 1.4 Filderbereich bis Wendlingen

Bauabschnitt km 15,3+11 - km 25,2+00



Geographische Codierung

1.4	0	4	0	0
PFA	Bauabschnitt	Blattschnitt		

Blattschnittcodierung

4	8	1	3	I	S		
Streckennummer				Bezirk			

Organisatorische Codierung

P	I	v	q	V	R	K	1	0
Phase	Planzeichen			Gewerk	Ebene	Planinhalt	Index	

Auftraggeber

DB ProjektBau GmbH
Wolframstraße 20
70191 Stuttgart
Tel. 07 11 / 2 27 85 - 0
Fax. 07 11 / 2 27 85 - 999

Projektsteuerung

Drees & Sommer
Infra Consult & Management GmbH
Lautenschlagerstraße 2
70173 Stuttgart
Tel. 07 11 / 22 29 33 - 10
Fax. 07 11 / 22 29 33 - 90

Planer - bearbeitet im Auftrag der
DB ProjektBau GmbH

DE-Consult
Jägerstraße 40
70174 Stuttgart
Tel. 0711 / 229 18 - 0
Fax 0711 / 229 18 - 99

Aufgestellt:



gez. Glaser
Stuttgart, 30.09.2003

Querschnitt

Gleis- und Straßenplanung
NBS km 24.8+000

AS Wendlingen Ostseite km 0+777 und 0+228

	Datum	Name
Gezeichnet	07/03	LHI
Bearbeiter	07/03	KGU

Maßstab
1:200

"Urheberschutz" - Alle Rechte bei der DB ProjektBau GmbH

Änderungsvermerke

Index	Änderungen	Datum	Name

Freigabe DB ProjektBau GmbH
gez. Marquart
Datum: 01.10.2003

Ersatz für Plan-Nr.
Ersetzt durch
Plan-Nr.

Genehmigungsvermerk - Eisenbahn-Bundesamt

14-32

Datum	Genehmigungsvermerk	Name	Unterschrift

Anlage Planfeststellungsunterlagen

Anlage 6.3

Blatt 6 von 7




Umgestaltung des Bahnknotens Stuttgart

Ausbau- und Neubaustrecke Stuttgart - Augsburg
Bereich Stuttgart-Wendlingen

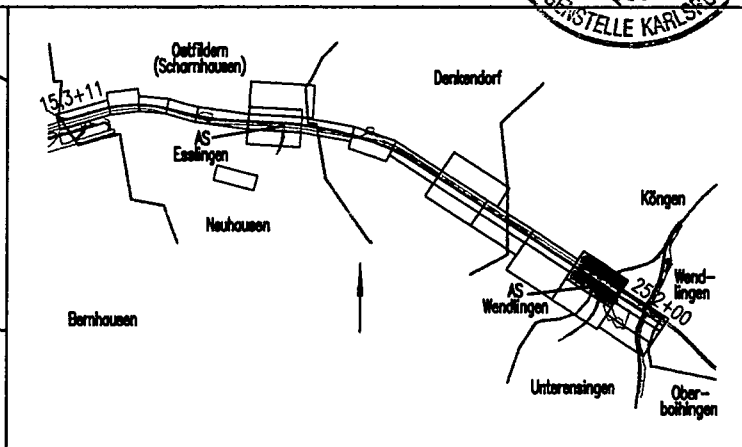
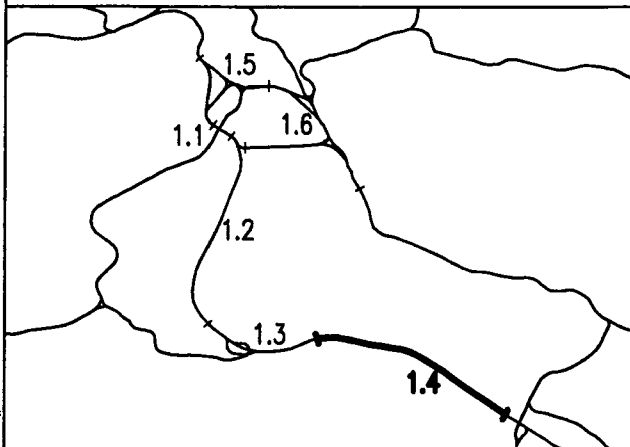
19100-PAD-PS21-PFA1:4

Eisenbahn-Bundesamt
Abt. Karlsruhe/Wendlingen



Planfeststellungsabschnitt 1.4 Filderbereich bis Wendlingen

Bauabschnitt km 15,3+11 - km 25,2+00



Geographische Codierung

1.4	0	4	0	0
PFA	Bauabschnitt	Blattschnitt		

Blattschnittcodierung

4	8	1	3	I	S		
Streckennummer				Bezirk			

Organisatorische Codierung

P	I	v	q	V	R	L	1	0
Phase	Planzeichen		Gewerk	Ebene	Planinhalt	Index		

Auftraggeber

DB ProjektBau GmbH
Wolfenstraße 20
70191 Stuttgart
Tel. 07 11 / 2 27 85 - 0
Fax. 07 11 / 2 27 85 - 999

Projektsteuerung

Drees & Sommer
Infra Consult & Management GmbH
Lautenschlagerstraße 2
70173 Stuttgart
Tel. 07 11 / 22 29 33 - 10
Fax. 07 11 / 22 29 33 - 90

Planer - bearbeitet im Auftrag der
DB ProjektBau GmbH

DE-Consult
Jägerstraße 40
70174 Stuttgart
Tel. 0711 / 229 18 - 0
Fax 0711 / 229 18 - 99

Aufgestellt:



gez. Glaser
Stuttgart, 30.09.2003

<p>Querschnitt Straßenplanung AS Wendlingen</p> <p>Auffahrt Nürtingen - Karlsruhe, km 0+620</p>		Datum	Name																																				
		Gezeichnet	07/03 LHI																																				
		Bearbeiter	07/03 KGU																																				
<p>"Urheberschutz" - Alle Rechte bei der DB ProjektBau GmbH</p>		<p>Maßstab</p> <p>1:200</p>																																					
<p>Änderungsvermerke</p> <table border="1"> <thead> <tr> <th>Index</th> <th>Änderungen</th> <th>Datum</th> <th>Name</th> </tr> </thead> <tbody> <tr><td> </td><td> </td><td> </td><td> </td></tr> <tr><td> </td><td> </td><td> </td><td> </td></tr> <tr><td> </td><td> </td><td> </td><td> </td></tr> <tr><td> </td><td> </td><td> </td><td> </td></tr> <tr><td> </td><td> </td><td> </td><td> </td></tr> <tr><td> </td><td> </td><td> </td><td> </td></tr> <tr><td> </td><td> </td><td> </td><td> </td></tr> <tr><td> </td><td> </td><td> </td><td> </td></tr> </tbody> </table>		Index	Änderungen	Datum	Name																																	<p>Freigabe DB ProjektBau GmbH gez. Marquart Datum: 01.10.2003</p> <p>Ersatz für Plan-Nr. <input type="text"/> <input type="text"/> <input type="text"/> Ersetzt durch Phase <input type="text"/> Index <input type="text"/> Plan-Nr. <input type="text"/> <input type="text"/> <input type="text"/></p>	
Index	Änderungen	Datum	Name																																				
<p>Genehmigungsvermerk - Eisenbahn-Bundesamt <i>11-33</i></p> <table border="1"> <thead> <tr> <th>Datum</th> <th>Genehmigungsvermerk</th> <th>Name</th> <th>Unterschrift</th> </tr> </thead> <tbody> <tr><td> </td><td> </td><td> </td><td> </td></tr> <tr><td> </td><td> </td><td> </td><td> </td></tr> </tbody> </table>		Datum	Genehmigungsvermerk	Name	Unterschrift									<p>Anlage Planfeststellungsunterlagen Anlage 6.3 Blatt 7 von 7</p>																									
Datum	Genehmigungsvermerk	Name	Unterschrift																																				