


Alle Höhenangaben
im Neuen System

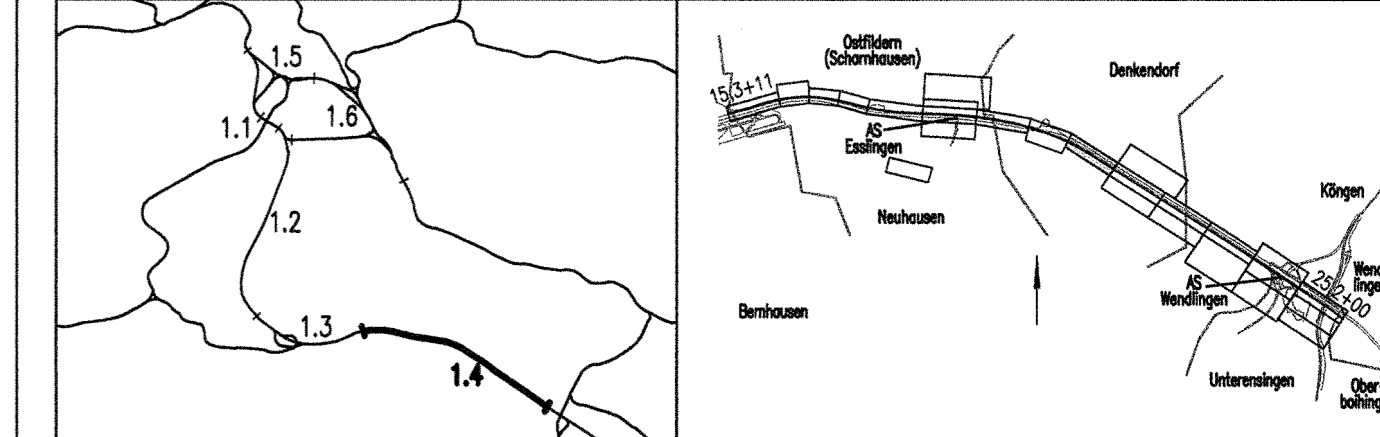


Planfestgestellt gemäß § 1 Abs. 1 S. 1 SiedbV
durch Beschluss
vom 30. April 2008

Umgestaltung des Bahnknotens Stuttgart
Ausbau- und Neubaustrecke Stuttgart – Augsburg
Bereich Stuttgart–Wendlingen

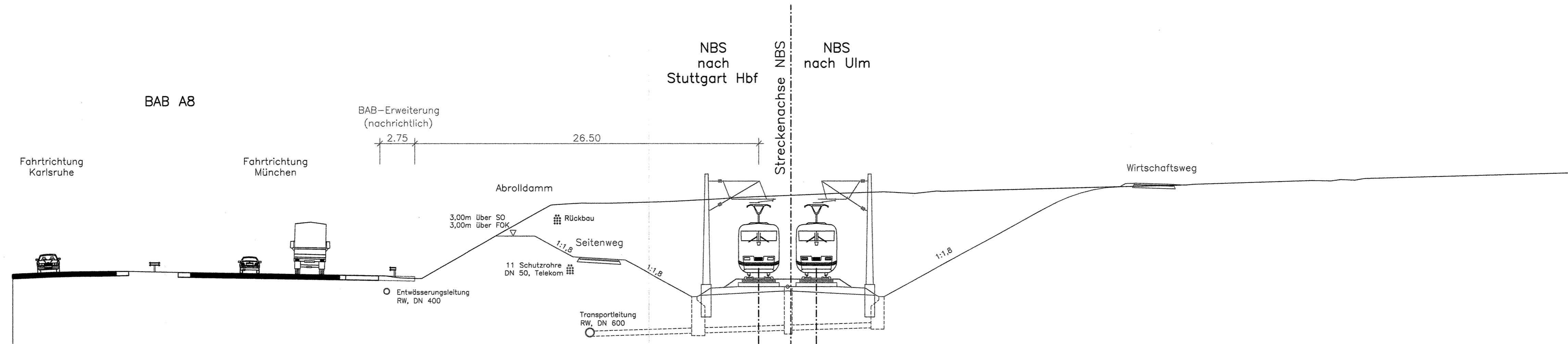


Planfeststellungsabschnitt 1.4 Filderbereich bis Wendlingen
Baubabschnitt km 15,3+11 – km 25,2+00



Geographische Codierung 1.4 02 00		Blattschnittcodierung 4 8 1 3 1 N		Organisatorische Codierung P 1 v q 0 V R 9 1 0	
Auftraggeber DB ProjektBau GmbH Wolframstraße 20 70191 Stuttgart Tel. 07 11 / 2 27 85 - 0 Fax. 07 11 / 2 27 85 - 999		Projektsteuerung Drees & Sommer Infra Consult & Management GmbH Ludwigschlagstraße 2 70173 Stuttgart Tel. 07 11 / 22 29 33 - 10 Fax. 07 11 / 22 29 33 - 90		Planer - bearbeitet im Auftrag der DB ProjektBau GmbH DE-Consult Jägerstraße 40 70174 Stuttgart Tel. 07 11 / 229 18 - 0 Fax. 07 11 / 229 18 - 99	
Aufgestellt: DB ProjektBau GmbH		Aufgestellt: DE-Consult		gez. Glaser Stuttgart, 30.09.2003	

21.1+0.000



M = 1:200
NN 312.000

GELÄNDE	317.700	317.612	317.558	317.557	317.554	317.158	317.155	322.336	322.336	322.800	322.828	322.905	322.960	322.956	322.957	323.073	323.285	323.400	323.400	323.418	323.442	323.557	323.711	323.823	323.699	323.885	323.880	324.354	324.412	324.706	324.680	324.783	324.738	324.869	325.319	
SCHIENENOBERSKANTE																		317.420	317.420	317.420	317.420	317.421	317.421													
ABSTAND VON DER STRECKENACHSE	-51.204	-46.495	-43.302	-31.327	-30.337	-30.065	-28.470	-19.344	-18.490	-18.319	-17.197	-16.090	-15.585	-13.887	-9.546	-5.616	-3.909	0.000	2.000	3.838	7.192	9.558	11.236	11.720	30.514	31.010	40.060	41.524	42.239	43.336	44.068	60.000				

Querschnitt
Gleisplanung
NBS km 21,1+000

Datum	Name
07/03	LHI
07/03	KGU

Maßstab
1:200

"Urheberschutz" - Alle Rechte bei der DB ProjektBau GmbH

Index	Änderungen	Datum	Name

Freigabe DB ProjektBau GmbH
gez. Marquart
Datum: 01.10.2003
Ersetzt für Plan-Nr. Phase Index
Ersetzt durch Plan-Nr. Index

Genehmigungsvermerk - Eisenbahn-Bundesamt **14-22**

Datum	Genehmigungsvermerk	Name	Unterschrift

Anlage Planfeststellungsunterlagen
Anlage **6.2**
Blatt **7** von **11**