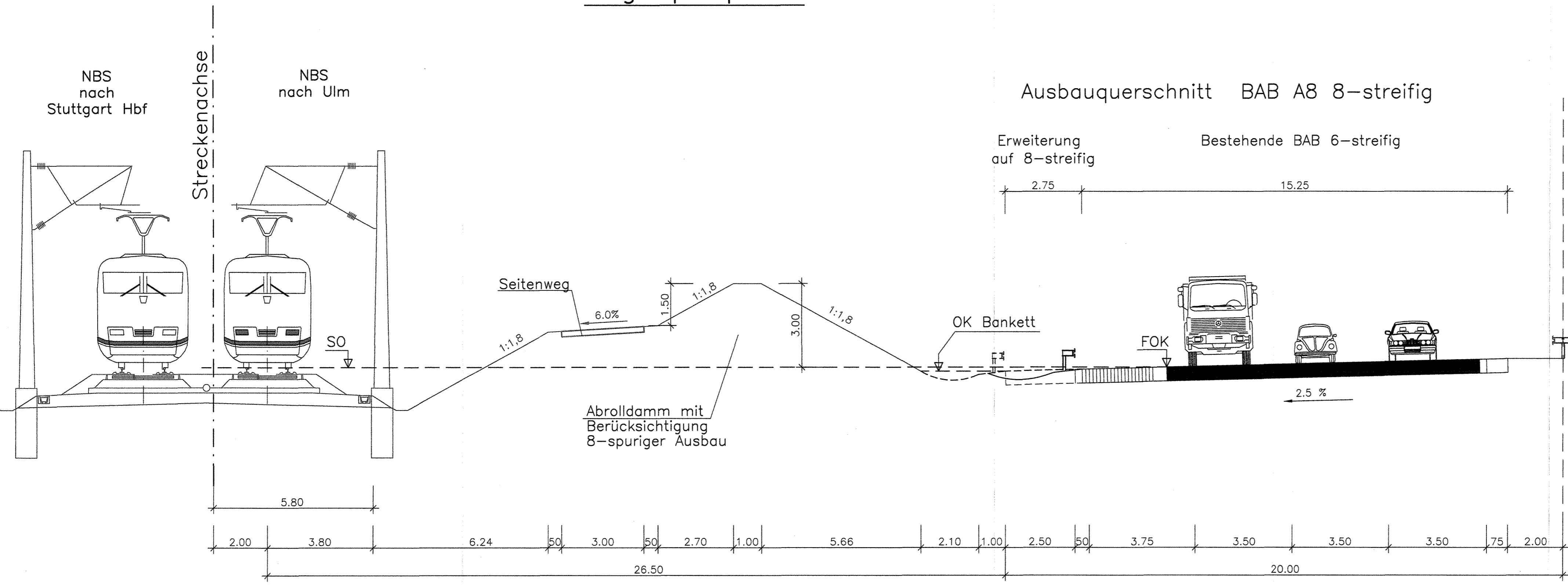


Alle Höhenangaben  
im Neuen System

# Regelquerprofil




06. Sep. 2004



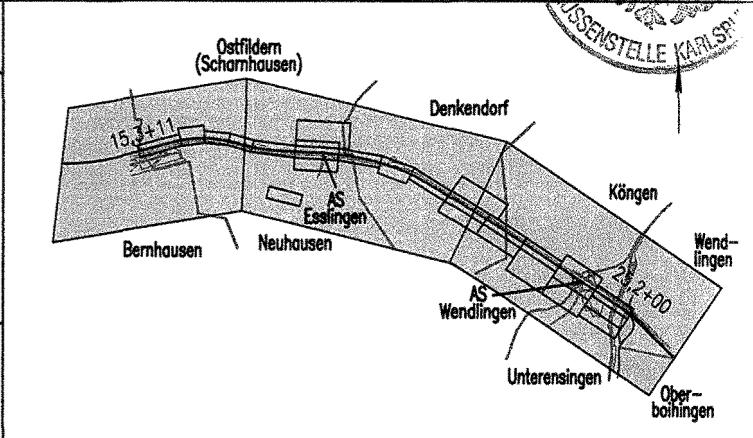
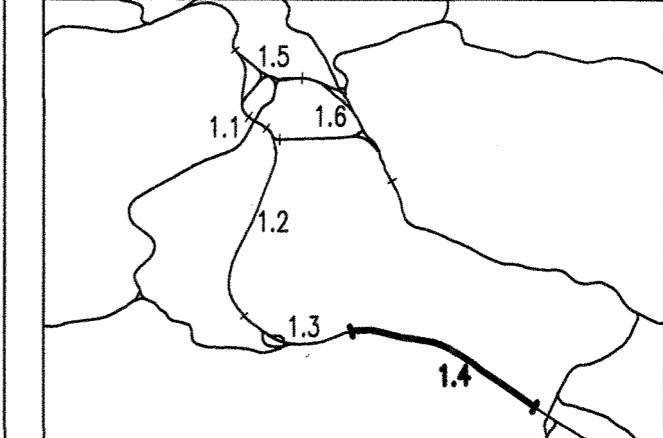
Planfestgestellt gemäß § 18 durch Beschluss

vom 30. April 2008

## Umgestaltung des Bahnknotens Stuttgart Ausbau- und Neubaustrecke Stuttgart - Augsburg Bereich Stuttgart-Wendlingen



Planfeststellungsabschnitt 1.4 Filderbereich bis Wendlingen  
Baub Abschnitt km 15,3+11 - km 25,2+00



Geographische Codierung 1.4   0   1   0   0		Blattschnittcodierung 4   8   1   3		Organisatorische Codierung P   l   v   q   V   R   0   1   0	
Auftraggeber DB ProjektBau GmbH Wolfrumstraße 20 70191 Stuttgart Tel. 07 11 / 2 27 85 - 0 Fax. 07 11 / 2 27 85 - 999		Projektsteuerung Drees & Sommer Infra Consult & Management GmbH Lautenschlagerstraße 2 70173 Stuttgart Tel. 07 11 / 22 29 33 - 10 Fax. 07 11 / 22 29 33 - 90		Planer - bearbeitet im Auftrag der DB ProjektBau GmbH Jägerstraße 40 70174 Stuttgart Tel. 0711 / 229 18 - 0 Fax. 0711 / 229 18 - 99	

<b>Querschnitt</b> Dammhöhe 3,00m Regelquerprofil - NBS nördlich der BAB A8		Datum	Name																																																																
		Gezeichnet	07/03 LHI																																																																
"Urheberschutz" - Alle Rechte bei der DB ProjektBau GmbH		Bearbeiter	07/03 KGU																																																																
		Maßstab <b>1:100</b>																																																																	
Freigabe DB ProjektBau GmbH		Ersetzt für Plan-Nr. <input type="checkbox"/> <input type="checkbox"/> Ersetzt durch Phase <input type="checkbox"/> Index <input type="checkbox"/> Plan-Nr. <input type="checkbox"/> <input type="checkbox"/>																																																																	
Genehmigungsvermerk - Eisenbahn-Bundesamt <b>14-13</b>		Anlage Planfeststellungsunterlagen Anlage <b>6.1</b> Blatt <b>1</b> von <b>3</b>																																																																	
<table border="1"> <thead> <tr> <th>Index</th> <th>Änderungen</th> <th>Datum</th> <th>Name</th> </tr> </thead> <tbody> <tr><td> </td><td> </td><td> </td><td> </td></tr> <tr><td> </td><td> </td><td> </td><td> </td></tr> <tr><td> </td><td> </td><td> </td><td> </td></tr> <tr><td> </td><td> </td><td> </td><td> </td></tr> <tr><td> </td><td> </td><td> </td><td> </td></tr> <tr><td> </td><td> </td><td> </td><td> </td></tr> <tr><td> </td><td> </td><td> </td><td> </td></tr> <tr><td> </td><td> </td><td> </td><td> </td></tr> <tr><td> </td><td> </td><td> </td><td> </td></tr> <tr><td> </td><td> </td><td> </td><td> </td></tr> </tbody> </table>		Index	Änderungen	Datum	Name																																									<table border="1"> <thead> <tr> <th>Datum</th> <th>Genehmigungsvermerk</th> <th>Name</th> <th>Unterschrift</th> </tr> </thead> <tbody> <tr><td> </td><td> </td><td> </td><td> </td></tr> <tr><td> </td><td> </td><td> </td><td> </td></tr> <tr><td> </td><td> </td><td> </td><td> </td></tr> <tr><td> </td><td> </td><td> </td><td> </td></tr> </tbody> </table>		Datum	Genehmigungsvermerk	Name	Unterschrift																
Index	Änderungen	Datum	Name																																																																
Datum	Genehmigungsvermerk	Name	Unterschrift																																																																

K:\PROJEKT\34\0062\PLANFEST\PPA\_1\PROJ\LA3\ANLAGE06\0p-abst.dwg / Model  
 22.09.2003 18:17 LHI\lebrandt @15.06