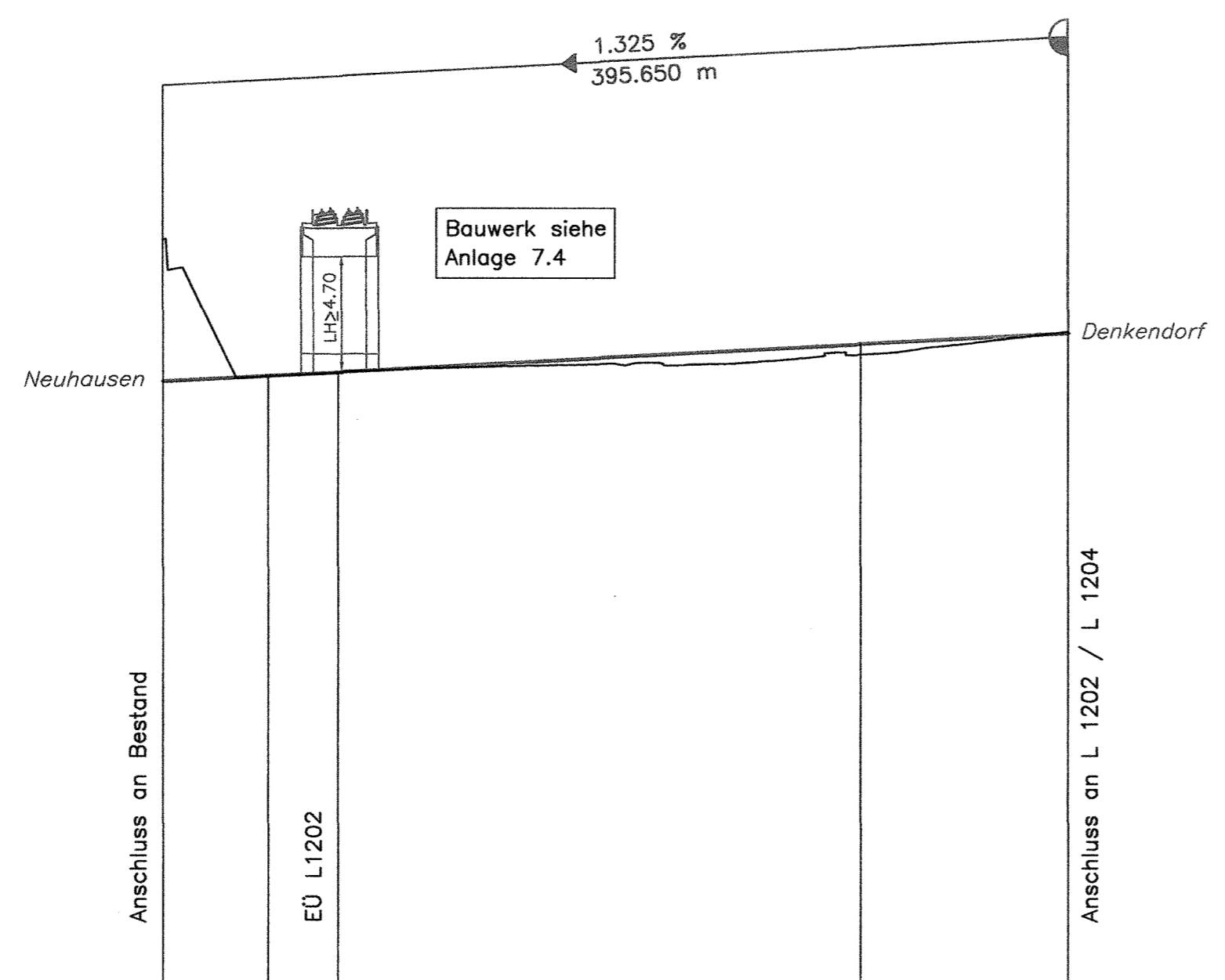


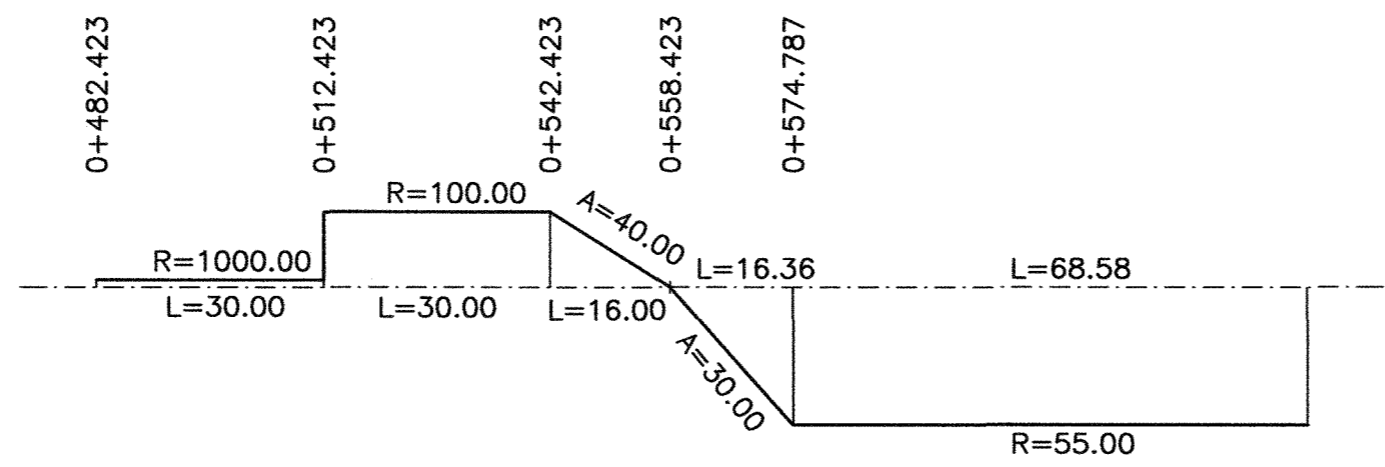
Alle Höhenangaben  
im Neuen System



M = 1:1000/250  
NN 320.00

GRADIENTE	345.389	345.622	345.779	346.947	347.404
GELÄNDE	351.374	345.589	345.766	346.504	347.563
STATION	482.423	500.000	511.841	600.000	634.480

KRÜMMUNGSBAND 1/R



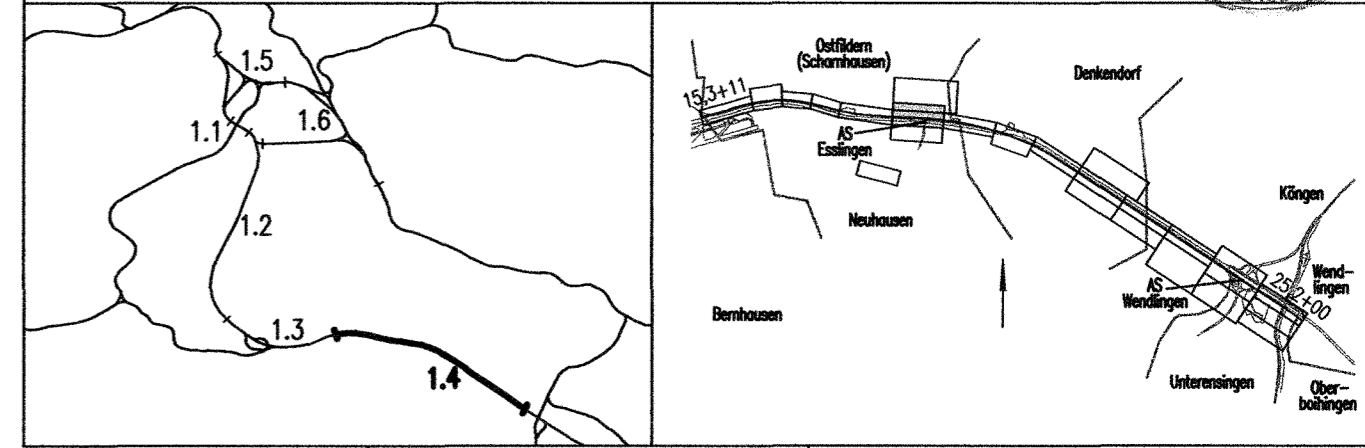
LANDKREIS	Esslingen
GEMEINDE	Neuhausen auf den Fildern



Planfestgestellt gemäß § 1 durch Beschluss vom 30. April 2003  
A: 59160 PAP-P&S21-PEAL.4  
EISENBahn - BUNDESAMT  
ARBEITSTELLE KARLSRUHE/STUTTGART

Umgestaltung des Bahnknotens Stuttgart  
Ausbau- und Neubaustrecke Stuttgart - Augsburg  
Bereich Stuttgart-Wendlingen

Planfeststellungsabschnitt 1.4 Filderbereich bis Wendlingen  
Baubabschnitt km 15,3+11 - km 25,2+00



Geographische Codierung 1.4   03   00	Blattschnittcodierung 4813   -	Organisatorische Codierung P   i   s   h   V   M   L   1   0
Auftraggeber DB ProjektBau GmbH Wolfrumstraße 20 70191 Stuttgart Tel. 07 11 / 2 27 85 - 0 Fax. 07 11 / 2 27 85 - 999	Projektsteuerung Dress & Sommer Infra Consult & Management GmbH Ludwigschloßstraße 2 70173 Stuttgart Tel. 07 11 / 22 29 33 - 10 Fax. 07 11 / 22 29 33 - 90	Planer - bearbeitet im Auftrag der DB ProjektBau GmbH DE-Consult Jägerstraße 40 70174 Stuttgart Tel. 0711 / 229 18 - 0 Fax. 0711 / 229 18 - 99 Aufgestellt: DE-Consult gez. Glaser Stuttgart, 30.09.2003

**Höhenplan**  
Straßenplanung  
Esslingen Nord, Umbau L1202  
km 0,482...0,642

Datum	Name
Gezeichnet 07/03	LHI
Bearbeiter 07/03	JHR

Maßstab  
1:1000/250

"Urheberschutz" - Alle Rechte bei der DB ProjektBau GmbH

Änderungsvermerke

Index	Änderungen	Datum	Name

Genehmigungsvermerk - Eisenbahn-Bundesamt 14-07

Datum	Genehmigungsvermerk	Name	Unterschrift

Freigabe DB ProjektBau GmbH  
gez. Marquart  
Datum: 01.10.2003  
Ersatz für Plan-Nr.    
Ersetzt durch Phase Index  
Plan-Nr.    
Anlage Planfeststellungsunterlagen  
Anlage 5.2.2  
Blatt 4 von 4