

Stuttgart

21

Planfeststellungs- unterlagen

Umgestaltung des Bahnknotens
Stuttgart

Ausbau- und Neubaustrecke
Stuttgart - Augsburg
Bereich Stuttgart - Wendlingen
mit Flughafenbindung



Abschnitt 1.4

Filderbereich bis Wendlingen

Bau-km 15.3+11.0 bis 25.2+00.0

Anlagen

18.2.3 und 18.2.4



DB ProjektBay GmbH
Deutsche Bahn Gruppe
im Auftrag der



Planfeststellungsunterlagen

Umgestaltung des Bahnknotens Stuttgart

Ausbau- und Neubaustrecke Stuttgart - Augsburg
Bereich Stuttgart - Wendlingen mit Flughafenbindung

Abschnitt 1.4

Filderbereich bis Wendlingen

Bau-km 15.3+11.0 bis 25.2+00.0

Anlage 18: Landschaftspflegerischer Begleitplan (LBP)
(Teil II)

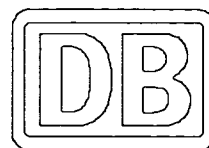
Planfestgestellt gemäß § 18 durch Beschluss	AEG
vom	30. April 2008
Az.:	60100 PAP-P 821-PFA1.4
Eisenbahn-Bundesamt Ast. Karlsruhe/Stuttgart	
Im Auftrag <i>Kaufmann</i>	



Bände: 12
Band: 11

DB ProjektBau GmbH
Deutsche Bahn Gruppe
Wolframstraße 20
70191 Stuttgart

im Auftrag der



Projekt Stuttgart 21

- Umgestaltung des Bahnknotens Stuttgart
- Ausbau- und Neubaustrecke Stuttgart - Augsburg
Bereich Stuttgart - Wendlingen mit Flughafenanbindung

Planfeststellungsabschnitt 1.4

Filderbereich bis Wendlingen

Planfeststellungsunterlagen

Anlage Nr.	Art/Text	Band
1	Gesamtinhaltsverzeichnis und Verzeichnis der Abkürzungen	1
	Erläuterungsbericht	1
	I Allgemeiner Teil	1
	II Darstellung der Variantenauswahl	1
2	III Beschreibung des Planfeststellungsbereiches	1
	Übersichtspläne	1
3	Bauwerksverzeichnis	2
4	Lagepläne Gleisplanung	2
5.1	Höhenpläne Gleisplanung	2
5.2	Höhenpläne Straßenplanung	3
6	Querschnitte	3
7.1 – 7.15	Bauwerkspläne NBS	4
7.19 – 7.40	Bauwerkspläne Straßen und Wege	5
8	Leitungspläne	6
9	Grunderwerb	7
10	Flucht- und Rettungskonzept	8
11	Grundwasserumläufigkeit und Sicherheitsdrainage	8
12	Gewährleistung der Funktion des Stuttgarter Hauptbahnhofs während der Bauzeit	8
13	Bauzustände und Baulogistik	8
14	Verkehrsführung während der Bauzeit	8
15	Umweltverträglichkeitsstudie (UVS)	9
16	Schalltechnische Untersuchung	9
17	Erschütterungstechnische Untersuchung	9
18.1 – 18.2.2	Landschaftspflegerischer Begleitplan (LBP)	10
18.2.3 – 18.2.4	Landschaftspflegerischer Begleitplan (LBP)	11
19	Ingenieurgeologie, Erd- und Ingenieurbauwerke	12
20	Hydrogeologie und Wasserwirtschaft	12
21	Verwertung und Ablagerung von Erdmassen	12
22	Elektrische und magnetische Felder	12
23	Klima und Lufthygiene	12
24	Eisenbahntechnische Ausrüstung	12



Planfeststellungsunterlagen

Umgestaltung des Bahnknotens Stuttgart

● **Ausbau- und Neubaustrecke Stuttgart - Augsburg
Bereich Stuttgart - Wendlingen mit Flughafenbindung**

Abschnitt 1.4

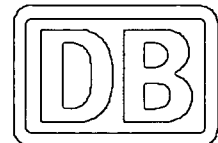
Filderbereich bis Wendlingen

Bau-km 15.3+11.0 bis 25.2+00.0



DB ProjektBau GmbH
Deutsche Bahn Gruppe
Wolframstraße 20
70191 Stuttgart

im Auftrag der







Planfeststellungsunterlagen

Umgestaltung des Bahnknotens Stuttgart

● **Ausbau- und Neubaustrecke Stuttgart - Augsburg
Bereich Stuttgart - Wendlingen mit Flughafenbindung**

Abschnitt 1.4

Filderbereich bis Wendlingen

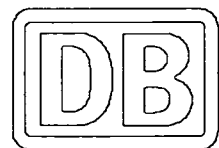
Bau-km 15.3+11.0 bis 25.2+00.0

● **Anlage 18: Landschaftspflegerischer
Begleitplan (LBP) (Teil II)**



DB ProjektBau GmbH
Deutsche Bahn Gruppe
Wolframstraße 20
70191 Stuttgart

im Auftrag der





Planfeststellungsunterlagen

Umgestaltung des Bahnknotens Stuttgart

● **Ausbau- und Neubaustrecke Stuttgart - Augsburg
Bereich Stuttgart - Wendlingen mit Flughafenanbindung**

Abschnitt 1.4

Filderbereich bis Wendlingen

Bau-km 15.3+11.0 bis 25.2+00.0

● **Anlage 18: Landschaftspflegerischer
Begleitplan (LBP)**

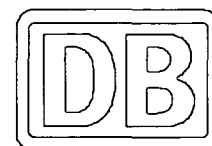
18.2.3 Übersicht der LBP-Maßnahmen

18.2.4 Landschaftspflegerische Maßnahmen



DB ProjektBau GmbH
Deutsche Bahn Gruppe
Wolframstraße 20
70191 Stuttgart

im Auftrag der



18	Landschaftspflegerischer Begleitplan (LBP)	
18.2.3	Übersicht der landschaftspflegerischen Maßnahmen	
	Übersichtslageplan	Blatt 1
	Übersichtslageplan	Blatt 2
	Übersichtslageplan	Blatt 3
18.2.4	Landschaftspflegerische Maßnahmen	
	Lageplan, NBS km 15,311 ... km 15,445	Blatt 1
	Lageplan, NBS km 15,445 ... km 15,943	Blatt 2
	Lageplan, NBS km 15,943 ... km 16,435	Blatt 3
	Lageplan, NBS km 16,435 ... km 16,933	Blatt 4
	Lageplan, NBS km 16,933 ... km 17,825	Blatt 5
	Lageplan, NBS km 17,825 ... km 18,716	Blatt 6
	Lageplan, NBS km 18,716 ... km 19,600	Blatt 7
	Lageplan, NBS km 19,600 ... km 20,283	Blatt 8
	Lageplan, NBS km 20,283 ... km 21,168	Blatt 9
	Lageplan, NBS km 21,168 ... km 22,071	Blatt 10
	Lageplan, NBS km 22,071 ... km 22,974	Blatt 11
	Lageplan, NBS km 22,974 ... km 23,877	Blatt 12
	Lageplan, NBS km 23,877 ... km 24,780	Blatt 13
	Lageplan, NBS km 24,780 ... km 25,200	Blatt 14
	Lageplan, NBS km 23,877 ... km 24,780	Blatt 15
	Lageplan, NBS km 24,780 ... km 25,200	Blatt 16
	Lageplan, NBS km 24,780 ... km 25,200	Blatt 17



Umgestaltung des Bahnknotens Stuttgart Ausbau- und Neubaustrecke Stuttgart - Augsburg Bereich Stuttgart-Wendlingen


Planfestgestellt gemäß § 10 AEG
durch Beschluss

vom 30. April 2008

Az.: 59180 PAP-PS21-FA1.4

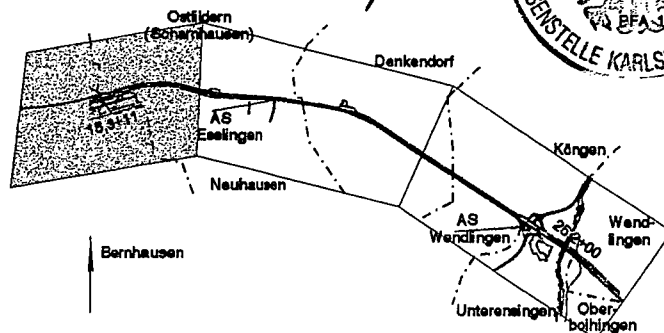
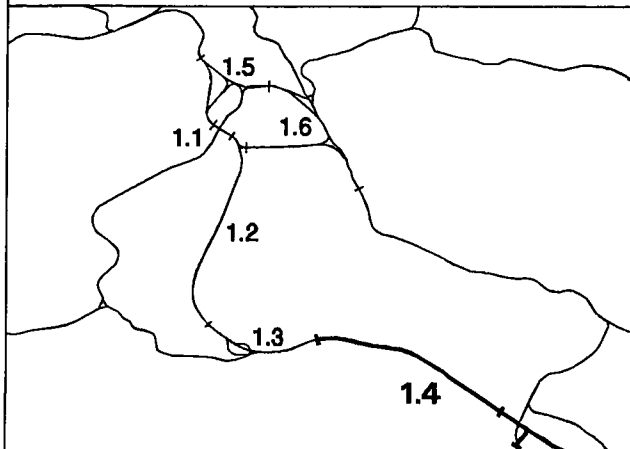
Eisenbahn-Bundesamt
Abt. Karlsruhe/Stuttgart

Im Auftrag



Planfeststellungsabschnitt 1.4 Filderbereich bis Wendlingen

Bauabschnitt km 15,3+11 - km 25,2+00



Geographische Codierung

1.4	1	4	0	0
PFA	Bauabschnitt	Blattschnitt		

Blattschnittcodierung

4	8	1	3	I	E	-	6	0
Streckennummer				Bezirk				

Organisatorische Codierung

P	U	a	i	ü	U	K	9	5	0	0
Phase	Planzeichen				Gewerk	Ebene	Planinhalt	Index		

Auftraggeber

DBProjektBau GmbH
Wolframstraße 20
70173 Stuttgart
Tel. 07 11 / 2 27 85 - 0
Fax. 07 11 / 2 27 85 - 999

Projektsteuerung

Drees & Sommer AG
Infra Consult & Management GmbH
Lautenschlagerstraße 2
70173 Stuttgart
Tel. 07 11 / 22 29 33 - 10
Fax. 07 11 / 22 29 33 - 90

Planer - bearbeitet im Auftrag der DBProjektBau GmbH

DE-Consult
Jägerstraße 40
70174 Stuttgart
Tel. 0711 / 229 18 - 0
Fax 0711 / 229 18 - 99

Aufgestellt:



gez. Glaser

Stuttgart, 30.09.2003

Übersicht der landschaftspflegerischen Maßnahmen

	Datum	Name
Gezeichnet	08/03	Le
Bearbeiter	08/03	Kro/Schm

"Urheberschutz" - Alle Rechte bei der DBProjektBau GmbH

44-01

Maßstab

1:5.000

Änderungsvermerke

Index	Änderungen	Datum	Name

Freigabe DBProjektBau GmbH

gez. Marquart

Datum: 01.10.2003

Ersatz für Plan-Nr.
Phase Index
Ersetzt durch
Plan-Nr.

Genehmigungsvermerk - Eisenbahn-Bundesamt

Datum	Genehmigungsvermerk	Name	Unterschrift

Anlage Planfeststellungsunterlagen

Anlage 18.2.3


Blatt 1 von 3

30. April 2008

Umgestaltung des Bahnknotens Stuttgart

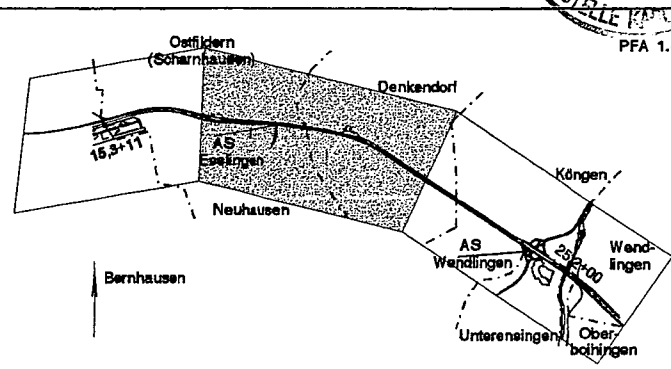
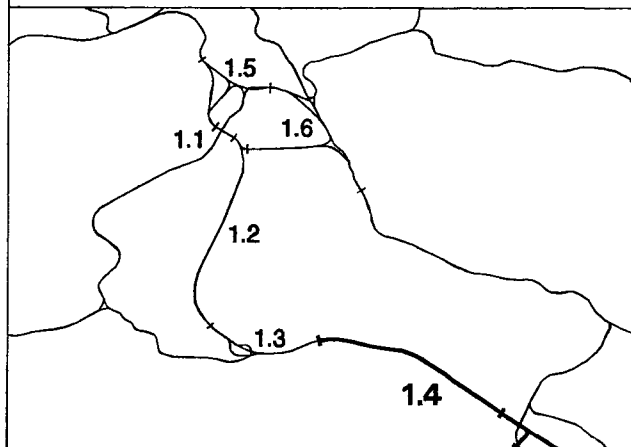
Ausbau- und Neubaustrecke Stuttgart - Augsburg
Bereich Stuttgart-Wendlingen

Az: 50180 PAP-PS21-PFA1.4



Planfeststellungsabschnitt 1.4 Filderbereich bis Wendlingen

Bauabschnitt km 15,3+11 - km 25,2+00



Geographische Codierung

1.4	1	4	0	0
PFA	Bauabschnitt	Blattschnitt		

Blattschnittcodierung

4	8	1	3	I	L	-	6	0
Streckennummer				Bezirk				

Organisatorische Codierung

P	U	a	i	ü	U	K	A	5	0	0
Phase	Planzeichen				Gewerk	Ebene	Planinhalt	Index		

Auftraggeber

DBProjektBau GmbH
Wolfmetraße 20
70173 Stuttgart
Tel. 07 11 / 2 27 85 - 0
Fax. 07 11 / 2 27 85 - 999

Projektsteuerung

Drees & Sommer AG
Infra Consult & Management GmbH
Lautenschlagerstraße 2
70173 Stuttgart
Tel. 07 11 / 22 29 33 - 10
Fax. 07 11 / 22 29 33 - 90

Planer - bearbeitet im Auftrag der DBProjektBau GmbH

DE-Consult
Jägerstraße 40
70174 Stuttgart
Tel. 0711 / 229 18 - 0
Fax 0711 / 229 18 - 99

Aufgestellt:



gez. Glaser
Stuttgart, 30.09.2003

Übersicht der landschaftspflegerischen Maßnahmen

	Datum	Name
Gezeichnet	08/03	Le
Bearbeiter	08/03	Kro/Schm

"Urheberschutz" - Alle Rechte bei der DBProjektBau GmbH

44-02

Maßstab
1:5.000

Änderungsvermerke

Index	Änderungen	Datum	Name
A	Verzicht auf die Maßnahme A 1.1, A 1.4, A 2.2 und E 2	31.05.2008	gez. Marquart
	Verzicht auf die nördliche Teilfläche der Maßnahme A 1.2		
	Änderung der Maßnahme A 2.3		

Freigabe DBProjektBau GmbH

gez. Marquart

Datum: 01.10.2003

Ersatz für Plan-Nr.
Phase Index
Ersetzt durch
Plan-Nr.

Genehmigungsvermerk - Eisenbahn-Bundesamt

Datum	Genehmigungsvermerk	Name	Unterschrift

Anlage Planfeststellungsunterlagen

Anlage **18.2.3**

Blatt **2 A** von **3**



Umgestaltung des Bahnknotens Stuttgart


Ausbau- und Neubaustrecke Stuttgart - Augsburg

Bereich Stuttgart-Wendlingen

Az. ~~50180 PAP-PS21-PFA1.4~~

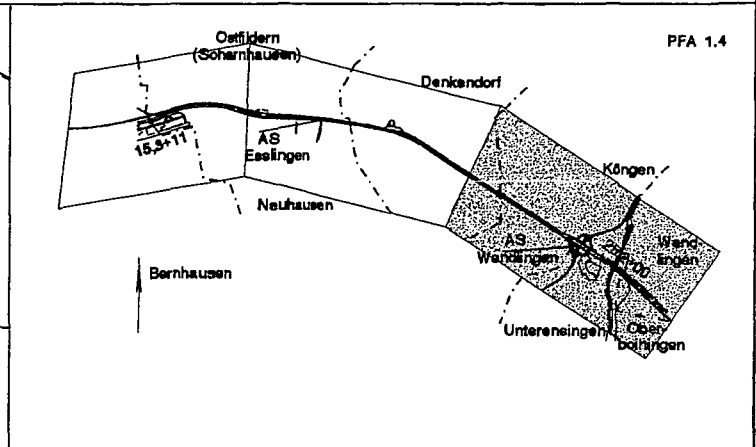
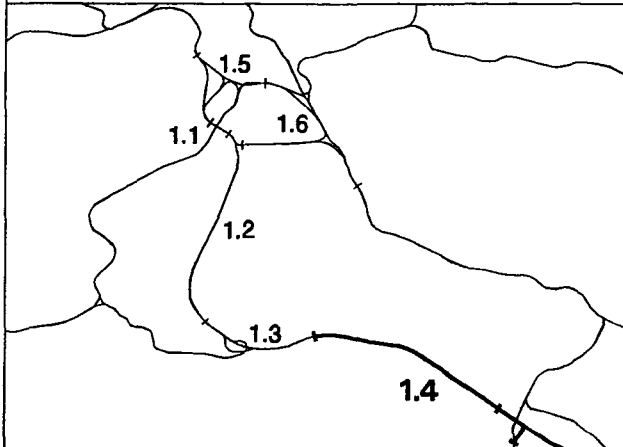
Planfeststellungsbeschluss
 zur Umgestaltung Stuttgart

Im Auftrag



Planfeststellungsabschnitt 1.4 Filderbereich bis Wendlingen

Bauabschnitt km 15,3+11 - km 25,2+00



Geographische Codierung

1.4	1	4	0	0
PFA	Bauabschnitt	Blattschnitt		

Blattschnittcodierung

4	8	1	3	I	R	-	6	0
Streckennummer				Bezirk				

Organisatorische Codierung

P	U	a	i	0	U	K	B	5	0	0
Phase	Planzeichen				Gewerk Ebene		Planinhalt		Index	

Auftraggeber

DBProjektBau GmbH
 Wolframstraße 20
 70173 Stuttgart
 Tel. 07 11 / 2 27 85 - 0
 Fax. 07 11 / 2 27 85 - 899

Projektsteuerung

Drees & Sommer AG
 Infra Consult & Management GmbH
 Lautenschlagerstraße 2
 70173 Stuttgart
 Tel. 07 11 / 22 29 33 - 10
 Fax. 07 11 / 22 29 33 - 90

Planer - bearbeitet im Auftrag der DBProjektBau GmbH

DE-Consult
 Jägerstraße 40
 70174 Stuttgart
 Tel. 0711 / 229 18 - 0
 Fax 0711 / 229 18 - 99

Aufgestellt:



gez. Glaser
 Stuttgart, 30.09.2003

Übersicht der landschaftspflegerischen Maßnahmen

	Datum	Name
Gezeichnet	08/03	Le
Bearbeiter	08/03	Kro/Schm

44-03

"Urheberschutz" - Alle Rechte bei der DBProjektBau GmbH

Maßstab
1:5.000

Änderungsvermerke

Index	Änderungen	Datum	Name
A	Wegfall S' Teilfläche Maßnahme A 2.5	31.05.2006	gez. Marquart
	Änderung Verlegung Seebach bei Maßnahme A 4.5		
	Wegfall der Abgrabung bei Maßnahme A 5.8		
	Anpassung Maßnahmen A 5.3 und A 5.7 an Schaffung Retentionsraum		
	Verzicht auf die Maßnahme A 3.1, A 3.2, A 4.3, A 4.4 und A 4.6		
	Änderung der Maßnahme A 2.3		

Freigabe DBProjektBau GmbH
 gez. Marquart
 Datum: 01.10.2003

Ersatz für Plan-Nr.
 Phase Index
 Ersetzt durch Plan-Nr.

Genehmigungsvermerk - Eisenbahn-Bundesamt

Datum	Genehmigungsvermerk	Name	Unterschrift

Anlage Planfeststellungsunterlagen
Anlage 18.2.3
Blatt 3A von 3

19. Dez. 2003

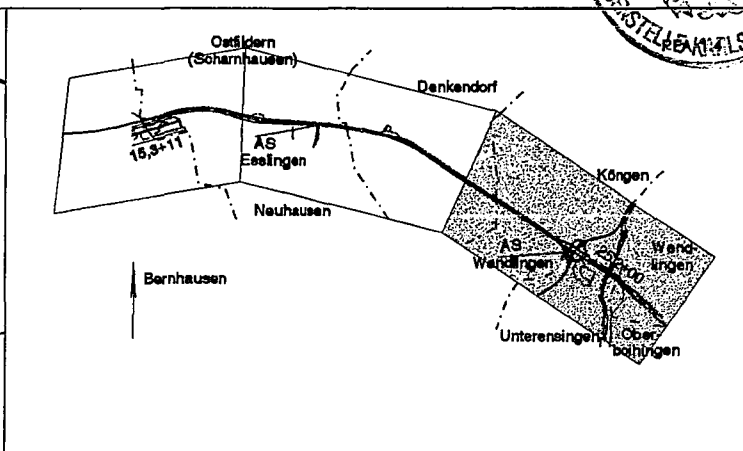
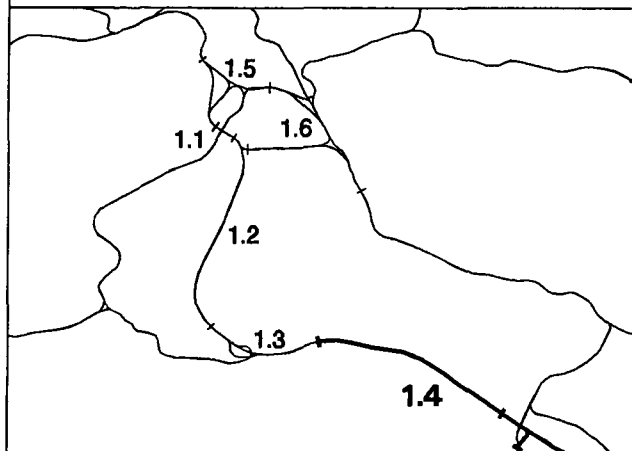
Planfeststellungsbeschluss
vom **30. April 2008**
Az.: **59160 PAP-PS21-DE-FAI 4**
59160 PAP-PS21-DE-FAI 4
Eisenbahn-Bundesamt
Stuttgart
In Auftrag
Klein
EISENBAHN - BUNDESAMT
STUTTGART

Umgestaltung des Bahnknotens Stuttgart

Ausbau- und Neubaustrecke Stuttgart - Augsburg
Bereich Stuttgart-Wendlingen

Planfeststellungsabschnitt 1.4 Filderbereich bis Wendlingen

Bauabschnitt km 15,3+11 - km 25,2+00



Geographische Codierung			Blattschnittcodierung			Organisatorische Codierung																	
1.4	1	4	0	0	4	8	1	3	I	R	-	6	0	P	U	a	i	U	K	B	5	0	0
PFA	Bauabschnitt	Blattschnitt	Streckennummer		Bezirk			Phase	Planzeichen	Gewerk	Ebene	Planinhalt	Index										
Auftraggeber			Projektsteuerung			Planner - bearbeitet im Auftrag der			Aufgestellt:														
DBProjektBau GmbH Wolframstraße 20 70173 Stuttgart Tel. 07 11 / 2 27 85 - 0 Fax. 07 11 / 2 27 85 - 999			Dress & Sommer AG Infra Consult & Management GmbH Lautenschlagerstraße 2 70173 Stuttgart Tel. 07 11 / 22 29 33 - 10 Fax. 07 11 / 22 29 33 - 90			DE-Consult Jägerstraße 40 70174 Stuttgart Tel. 0711 / 229 18 - 0 Fax 0711 / 229 18 - 99			DE-Consult gez. Glaser Stuttgart, 30.09.2003														

<h2>Übersicht der landschaftspflegerischen Maßnahmen</h2>		Datum	Name																															
		Gezeichnet	08/03	Le																														
		Bearbeiter	08/03	Kro/Schm																														
"Urheberschutz" - Alle Rechte bei der DBProjektBau GmbH		Maßstab	1:5.000																															
Änderungsvermerke		Freigabe DBProjektBau GmbH gez. Marquart Datum: 01.10.2003																																
		Ersatz für Plan-Nr. <input type="text"/> <input type="text"/> <input type="text"/> Ersetzt durch <input type="text"/> <input type="text"/> <input type="text"/> Plan-Nr. <input type="text"/> <input type="text"/> <input type="text"/>																																
Genehmigungsvermerk - Eisenbahn-Bundesamt		Anlage Planfeststellungsunterlagen Anlage 18.2.3 Blatt 3 von 3																																
		<table border="1"> <thead> <tr> <th>Index</th> <th>Änderungen</th> <th>Datum</th> <th>Name</th> </tr> </thead> <tbody> <tr><td> </td><td> </td><td> </td><td> </td></tr> <tr><td> </td><td> </td><td> </td><td> </td></tr> <tr><td> </td><td> </td><td> </td><td> </td></tr> <tr><td> </td><td> </td><td> </td><td> </td></tr> <tr><td> </td><td> </td><td> </td><td> </td></tr> <tr><td> </td><td> </td><td> </td><td> </td></tr> <tr><td> </td><td> </td><td> </td><td> </td></tr> </tbody> </table>			Index	Änderungen	Datum	Name																										
Index	Änderungen	Datum	Name																															
<table border="1"> <thead> <tr> <th>Datum</th> <th>Genehmigungsvermerk</th> <th>Name</th> <th>Unterschrift</th> </tr> </thead> <tbody> <tr><td> </td><td> </td><td> </td><td> </td></tr> <tr><td> </td><td> </td><td> </td><td> </td></tr> </tbody> </table>		Datum	Genehmigungsvermerk	Name	Unterschrift									<table border="1"> <thead> <tr> <th>Datum</th> <th>Genehmigungsvermerk</th> <th>Name</th> <th>Unterschrift</th> </tr> </thead> <tbody> <tr><td> </td><td> </td><td> </td><td> </td></tr> <tr><td> </td><td> </td><td> </td><td> </td></tr> </tbody> </table>			Datum	Genehmigungsvermerk	Name	Unterschrift														
		Datum	Genehmigungsvermerk	Name	Unterschrift																													
Datum	Genehmigungsvermerk	Name	Unterschrift																															


Umgestaltung des Bahnknotens Stuttgart

Ausbau- und Neubaustrecke Stuttgart - Augsburg
Bereich Stuttgart-Wendlingen

Az: **59180 PAP-P S21-PFA1.4**

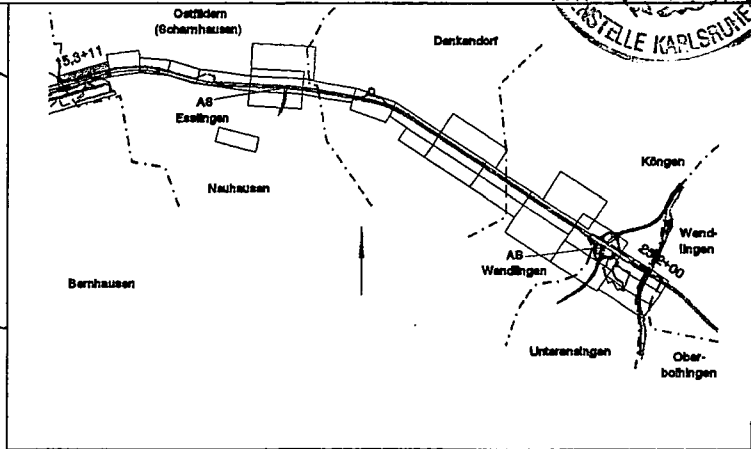
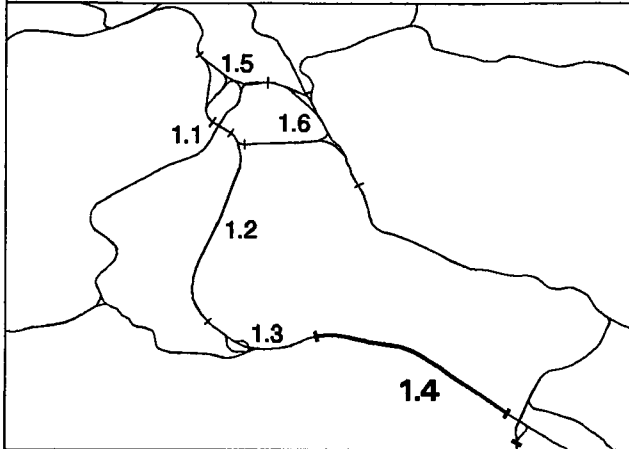
Eisenbahn-Sondervertrag
ASU Karlsruhe-Stuttgart

Im Auftrag



Planfeststellungsabschnitt 1.4 Filderbereich bis Wendlingen

Bauabschnitt km 15,3+11 - km 25,2+00



Geographische Codierung

1.4 **1** **4** **0** **0**

PFA Bauabschnitt Blattechnitt

Blattschnittcodierung

4 **8** **1** **3** **I** **E** - - -

Streckennummer Bezirk

Organisatorische Codierung

P **U** **a** **i** - **U** **K** **F** **5** **0** **0**

Phase Planzeichen Gewerk Ebene Planinhalt Index

Auftraggeber

DBProjektBau GmbH
Wolframstraße 20
70173 Stuttgart
Tel. 07 11 / 2 27 85 - 0
Fax. 07 11 / 2 27 85 - 999

Projektsteuerung

Drees & Sommer AG
Infra Consult & Management GmbH
Lautenschlagerstraße 2
70173 Stuttgart
Tel. 07 11 / 22 29 33 - 10
Fax. 07 11 / 22 29 33 - 90

Planer - bearbeitet im Auftrag der
DBProjektBau GmbH

DE-Consult
Jägerstraße 40
70174 Stuttgart
Tel. 0711 / 229 18 - 0
Fax 0711 / 229 18 - 99

Aufgestellt:

DE-Consult

gez. Glaser

Stuttgart, 30.09.2003

**Landschaftspflegerischer
Maßnahmenplan**

NBS km 15,311 bis 15,445

Datum Name

Gezeichnet 08/03 Le

Bearbeiter 08/03 Ja/Schm

Maßstab

1:1.000

"Urheberschutz" - Alle Rechte bei der DBProjektBau GmbH

Änderungsvermerke

Index	Änderungen	Datum	Name

Freigabe DBProjektBau GmbH

gez. Marquart

Datum: 01.10.2003

Ersatz für Plan-Nr.

Ersetzt durch
Plan-Nr.

Genehmigungsvermerk - Eisenbahn-Bundesamt

Datum	Genehmigungsvermerk	Name	Unterschrift

Anlage Planfeststellungsunterlagen

Anlage **18.2.4**

Blatt **1** von **17**

19. Dez. 2003



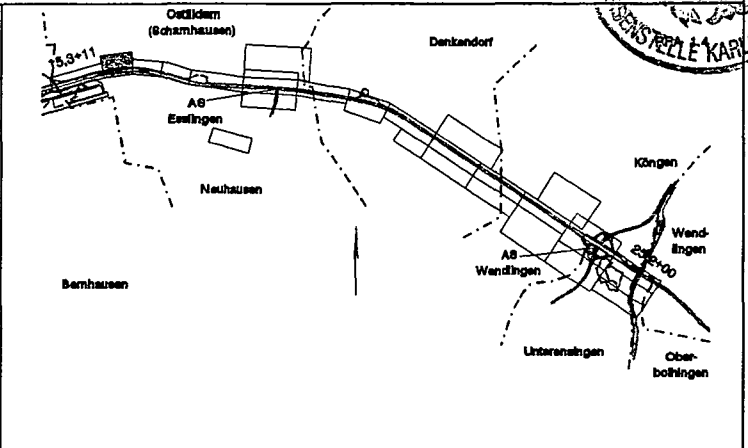
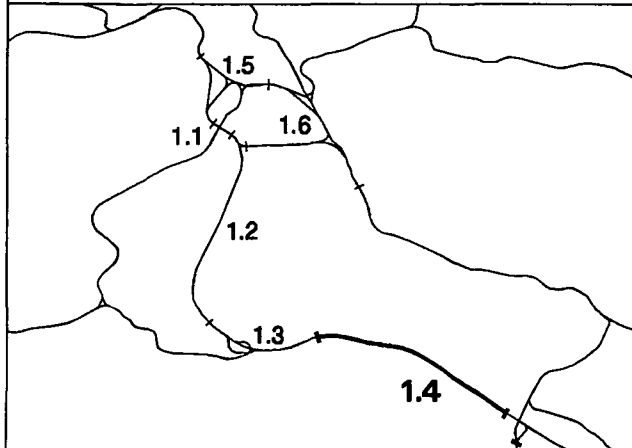

Planfestgestellt gemäß § 10 AE
durch Beschluss
vom **30. April 2003**

Umgestaltung des Bahnknotens Stuttgart
Ausbau- und Neubaustrecke Stuttgart - Augsburg
Bereich Stuttgart-Wendlingen

Az.: **58160 PAP-PS21-PFA1.4**

Eisenbahn-Bundesamt
Abt. Karlsruhe/Stuttgart

Planfeststellungsabschnitt 1.4 Filderbereich bis Wendlingen
Bauabschnitt km 15,3+11 - km 25,2+00



Geographische Codierung			Blattschnittcodierung			Organisatorische Codierung																		
1.4	1	4	0	0	4	8	1	3	I	F	3	-	-	P	U	a	i	-	U	K	G	5	0	0
PFA	Bauabschnitt	Blattschnitt	Streckennummer			Bezirk			Phase	Planzeichen			Gewerk Ebene Planinhalt			Index								

Auftraggeber DBProjektBau GmbH Wolframstraße 20 70173 Stuttgart Tel. 07 11 / 2 27 85 - 0 Fax. 07 11 / 2 27 85 - 999	Projektsteuerung Drees & Sommer AG Infra Consult & Management GmbH Lautenschlagerstraße 2 70173 Stuttgart Tel. 07 11 / 22 29 33 - 10 Fax. 07 11 / 22 29 33 - 90	Planer - bearbeitet im Auftrag der DBProjektBau GmbH DE-Consult Jägerstraße 40 70174 Stuttgart Tel. 0711 / 229 18 - 0 Fax 0711 / 229 18 - 99	Aufgestellt: DE-Consult gez. Glaser Stuttgart, 30.09.2003
---	--	---	--

<p align="center">Landschaftspflegerischer Maßnahmenplan NBS km 15,445 bis 15,943</p>		Datum	Name																																				
		Gezeichnet	08/03 Le																																				
		Bearbeiter	08/03 Ja/Schm																																				
<p align="center">44-06</p> <p align="center">"Urheberschutz" - Alle Rechte bei der DBProjektBau GmbH</p>		Maßstab 1:1.000																																					
Änderungsvermerke <table border="1"> <thead> <tr> <th>Index</th> <th>Änderungen</th> <th>Datum</th> <th>Name</th> </tr> </thead> <tbody> <tr><td> </td><td> </td><td> </td><td> </td></tr> <tr><td> </td><td> </td><td> </td><td> </td></tr> <tr><td> </td><td> </td><td> </td><td> </td></tr> <tr><td> </td><td> </td><td> </td><td> </td></tr> <tr><td> </td><td> </td><td> </td><td> </td></tr> <tr><td> </td><td> </td><td> </td><td> </td></tr> <tr><td> </td><td> </td><td> </td><td> </td></tr> <tr><td> </td><td> </td><td> </td><td> </td></tr> </tbody> </table>		Index	Änderungen	Datum	Name																																	Freigabe DBProjektBau GmbH gez. Marquart Datum: 01.10.2003	
Index	Änderungen	Datum	Name																																				
Genehmigungsvermerk - Eisenbahn-Bundesamt <table border="1"> <thead> <tr> <th>Datum</th> <th>Genehmigungsvermerk</th> <th>Name</th> <th>Unterschrift</th> </tr> </thead> <tbody> <tr><td> </td><td> </td><td> </td><td> </td></tr> <tr><td> </td><td> </td><td> </td><td> </td></tr> </tbody> </table>		Datum	Genehmigungsvermerk	Name	Unterschrift									Ersatz für Plan-Nr. <input type="text"/> <input type="text"/> Phase <input type="text"/> Index <input type="text"/> Ersetzt durch Plan-Nr. <input type="text"/> <input type="text"/> Anlage Planfeststellungsunterlagen Anlage 18.2.4 Blatt 2 von 17																									
Datum	Genehmigungsvermerk	Name	Unterschrift																																				

19. Dez. 2003



Umgestaltung des Bahnknotens Stuttgart


Ausbau- und Neubaustrecke Stuttgart - Augsburg
Bereich Stuttgart-Wendlingen

Planfestgestellt gemäß § 10 durch Beschluss AE

vom **30. April 2008**

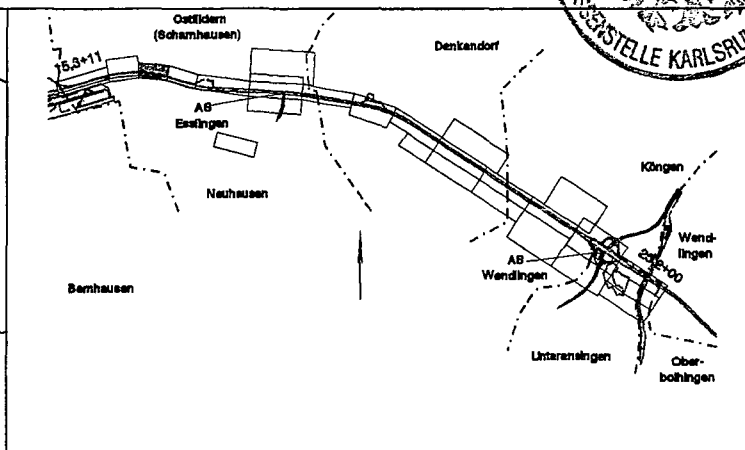
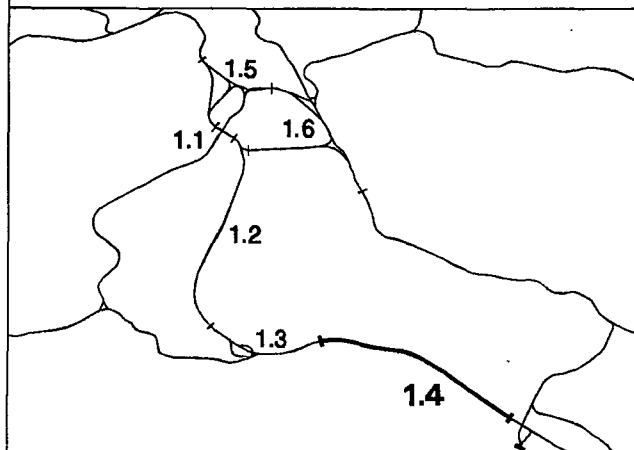
Az.: **59160 PAP-P S21-PFA1.4**

Eisenbahn-Bundesamt
Abt. Karlsruhe/Stuttgart



Planfeststellungsabschnitt 1.4 Filderbereich bis Wendlingen

Bauabschnitt km 15,3+11 - km 25,2+00



Geographische Codierung

1.4	1	4	0	0
-----	---	---	---	---

PFA Bauabschnitt Blattschnitt

Blattschnittcodierung

4	8	1	3	I	G	-	-	-
---	---	---	---	---	---	---	---	---

Streckennummer Bezirk

Organisatorische Codierung

P	U	a	I	-	U	K	H	5	0	0
---	---	---	---	---	---	---	---	---	---	---

Phase Planzelchen Gewerk Ebene Planinhalt Index

Auftraggeber

DBProjektBau GmbH
Wolframstraße 20
70173 Stuttgart
Tel. 07 11 / 2 27 85 - 0
Fax. 07 11 / 2 27 85 - 999

Projektsteuerung

Drees & Sommer AG
Infra Consult & Management GmbH
Lautenschlagerstraße 2
70173 Stuttgart
Tel. 07 11 / 22 29 33 - 10
Fax. 07 11 / 22 29 33 - 90

Planer - bearbeitet im Auftrag der DBProjektBau GmbH

DE-Consult
Jägerstraße 40
70174 Stuttgart
Tel. 0711 / 229 18 - 0
Fax 0711 / 229 18 - 99

Aufgestellt:

DE-Consult

gez. Glaser

Stuttgart, 30.09.2003

Landschaftspflegerischer Maßnahmenplan

NBS km 15,943 bis 16,435

66-07

"Urheberschutz" - Alle Rechte bei der DBProjektBau GmbH

Datum Name

Gezeichnet 08/03 Le

Bearbeiter 08/03 Ja/Schm

Maßstab

1:1.000

Änderungsvermerke

Index	Änderungen	Datum	Name

Freigabe DBProjektBau GmbH

gez. Marquart

Datum: 01.10.2003

Ersatz für Plan-Nr.
Ersetzt durch
Plan-Nr.

Genehmigungsvermerk - Eisenbahn-Bundesamt

Datum	Genehmigungsvermerk	Name	Unterschrift

Anlage Planfeststellungsunterlagen

Anlage **18.2.4**

Blatt **3** von **17**

19. Dez. 2003



Planfestgestellt gemäß § 19 AEG durch Beschluss


vom **30. April 2000**

Az.: **59160 PAP-P S21-PFA1.4**

Eisenbahn-Bundesamt
Abt. Karlsruhe/Stuttgart

Im Auftrag

Handwritten signature

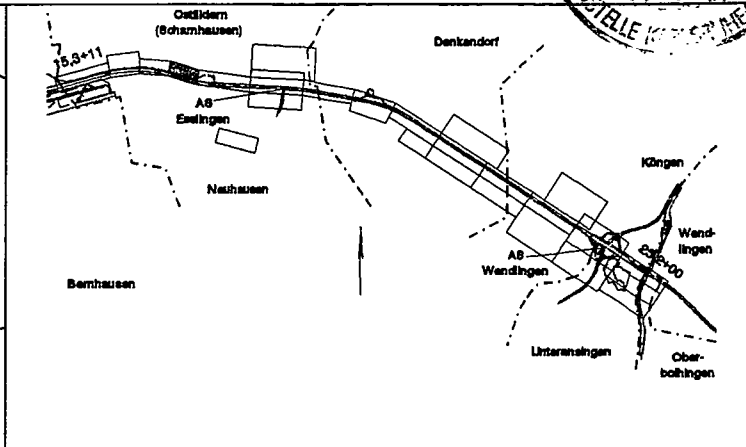
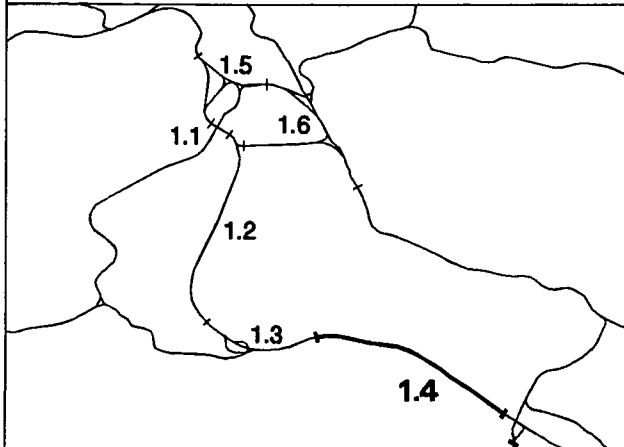


Umgestaltung des Bahnknotens Stuttgart

Ausbau- und Neubaustrecke Stuttgart - Augsburg
Bereich Stuttgart-Wendlingen

Planfeststellungsabschnitt 1.4 Filderbereich bis Wendlingen

Bauabschnitt km 15,3+11 - km 25,2+00



Geographische Codierung

1.4	1	4	0	0
PFA	Bauabschnitt	Blattschnitt		

Blattschnittcodierung

4	8	1	3	I	H	-	-	-
Streckennummer				Bezirk				

Organisatorische Codierung

P	U	a	i	-	U	K	I	5	0	0
Phase	Planzellen				Gewerk		Ebene	Planinhalt	Index	

Auftraggeber

DBProjektBau GmbH
Wolframstraße 20
70173 Stuttgart
Tel. 07 11 / 2 27 85 - 0
Fax. 07 11 / 2 27 85 - 999

Projektsteuerung

Drees & Sommer AG
Infra Consult & Mangement GmbH
Lautenschlagerstraße 2
70173 Stuttgart
Tel. 07 11 / 22 29 33 - 10
Fax. 07 11 / 22 29 33 - 90

Planer - bearbeitet im Auftrag der DBProjektBau GmbH

DE-Consult
Jägerstraße 40
70174 Stuttgart
Tel. 0711 / 229 18 - 0
Fax 0711 / 229 18 - 99

Aufgestellt:

DE-Consult

gez. Glaser

Stuttgart, 30.09.2003

Landschaftspflegerischer Maßnahmenplan

NBS km 16,435 bis 16,933

	Datum	Name
Gezeichnet	08/03	Le
Bearbeiter	08/03	Ja/Schm

Maßstab
1:1.000

"Urheberschutz" - Alle Rechte bei der DBProjektBau GmbH

Änderungsvermerke

Index	Änderungen	Datum	Name

Freigabe DBProjektBau GmbH
gez. Marquart
Datum: 01.10.2003

Ersatz für Plan-Nr.
Phase Index
Ersetzt durch
Plan-Nr.

Genehmigungsvermerk - Eisenbahn-Bundesamt

Datum	Genehmigungsvermerk	Name	Unterschrift

Anlage Planfeststellungsunterlagen
Anlage 18.2.4
Blatt **4** von **17**

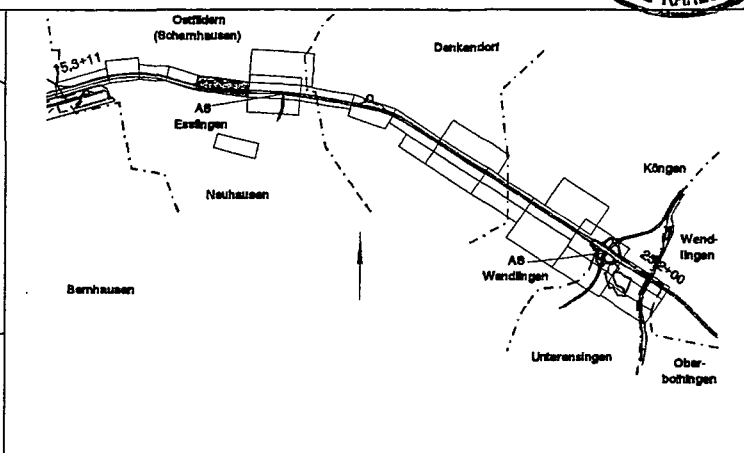
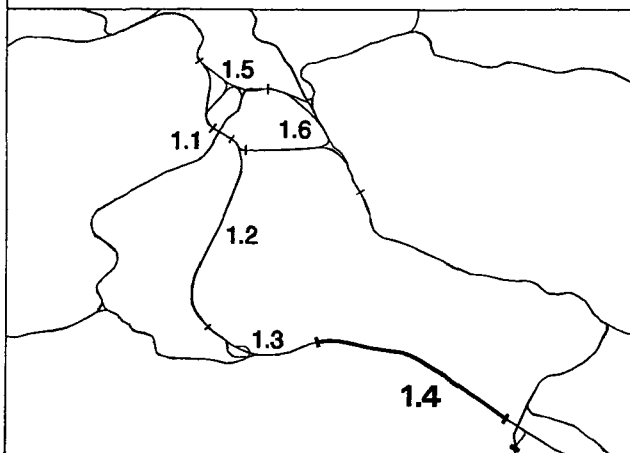


Umgestaltung des Bahnknotens Stuttgart

Ausbau- und Neubaustrecke Stuttgart - Augsburg
Bereich Stuttgart-Wendlingen

Planfeststellungsabschnitt 1.4 Filderbereich bis Wendlingen

Bauabschnitt km 15,3+11 - km 25,2+00



Geographische Codierung		Blattschnittcodierung		Organisatorische Codierung							
1.4	1 4 0 0	4 8 1 3	- -	P	U a i -	U K J 5	0 0	0 0	0 0		
PFA	Bauabschnitt	Blattschnitt	Streckennummer	Bezirk	Phase	Planzeichen	Gewerk	Ebene	Planinhalt	Index	
Auftraggeber DBProjektBau GmbH Wolframstraße 20 70173 Stuttgart Tel. 07 11 / 2 27 85 - 0 Fax. 07 11 / 2 27 85 - 999			Projektsteuerung Drees & Sommer AG Infra Consult & Management GmbH Lautenschlagerstraße 2 70173 Stuttgart Tel. 07 11 / 22 29 33 - 10 Fax. 07 11 / 22 29 33 - 90		Planer - bearbeitet im Auftrag der DBProjektBau GmbH DE-Consult Jägerstraße 40 70174 Stuttgart Tel. 0711 / 229 18 - 0 Fax 0711 / 229 18 - 99			Aufgestellt: gez. Glaser Stuttgart, 30.09.2003			

<h2>Landschaftspflegerischer Maßnahmenplan</h2> <p>NBS km 16,933 bis 17,825</p> <p style="text-align: center;">44-05</p> <p>"Urheberschutz" - Alle Rechte bei der DBProjektBau GmbH</p>				Datum	Name																																	
				Gezeichnet	08/03	Le																																
				Bearbeiter	08/03	Ja/Schm																																
				Maßstab	1:1.000																																	
Änderungsvermerke <table border="1"> <thead> <tr> <th>Index</th> <th>Änderungen</th> <th>Datum</th> <th>Name</th> </tr> </thead> <tbody> <tr> <td>A</td> <td>Verzicht auf die Maßnahme A 1.1</td> <td>31.05.2006</td> <td>gez. Marquart</td> </tr> <tr> <td> </td> <td> </td> <td> </td> <td> </td> </tr> <tr> <td> </td> <td> </td> <td> </td> <td> </td> </tr> <tr> <td> </td> <td> </td> <td> </td> <td> </td> </tr> <tr> <td> </td> <td> </td> <td> </td> <td> </td> </tr> <tr> <td> </td> <td> </td> <td> </td> <td> </td> </tr> <tr> <td> </td> <td> </td> <td> </td> <td> </td> </tr> </tbody> </table>				Index	Änderungen	Datum	Name	A	Verzicht auf die Maßnahme A 1.1	31.05.2006	gez. Marquart																									Freigabe DBProjektBau GmbH gez. Marquart Datum: 01.10.2003		
Index	Änderungen	Datum	Name																																			
A	Verzicht auf die Maßnahme A 1.1	31.05.2006	gez. Marquart																																			
Ersatz für Plan-Nr. <input type="text"/> <input type="text"/> Phase <input type="text"/> <input type="text"/> Index <input type="text"/> <input type="text"/> Ersetzt durch Plan-Nr. <input type="text"/> <input type="text"/>				Anlage Planfeststellungsunterlagen Anlage 18.2.4 Blatt 5A von 17																																		
Genehmigungsvermerk - Eisenbahn-Bundesamt <table border="1"> <thead> <tr> <th>Datum</th> <th>Genehmigungsvermerk</th> <th>Name</th> <th>Unterschrift</th> </tr> </thead> <tbody> <tr> <td> </td> <td> </td> <td> </td> <td> </td> </tr> <tr> <td> </td> <td> </td> <td> </td> <td> </td> </tr> </tbody> </table>				Datum	Genehmigungsvermerk	Name	Unterschrift																															
Datum	Genehmigungsvermerk	Name	Unterschrift																																			




Planfestgestellt gemäß § 10 AEG durch Beschluss

vom 30. April 2008

Az.: 59180 PAP-PS21-PFA1.4

Eisenbahn-Bundesamt
Äst. Karlsruhe/Stuttgart

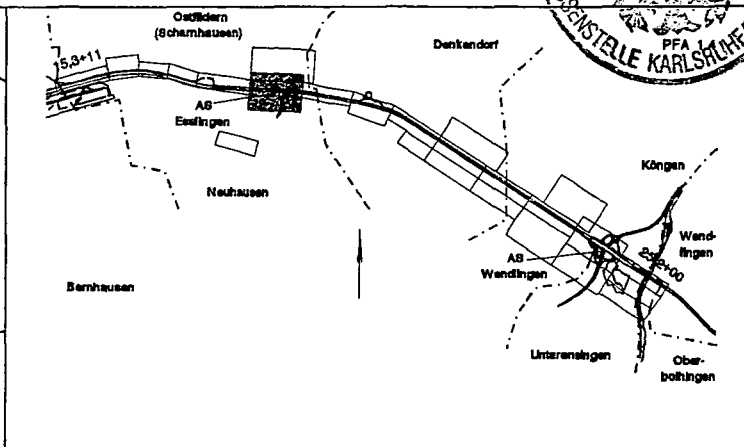
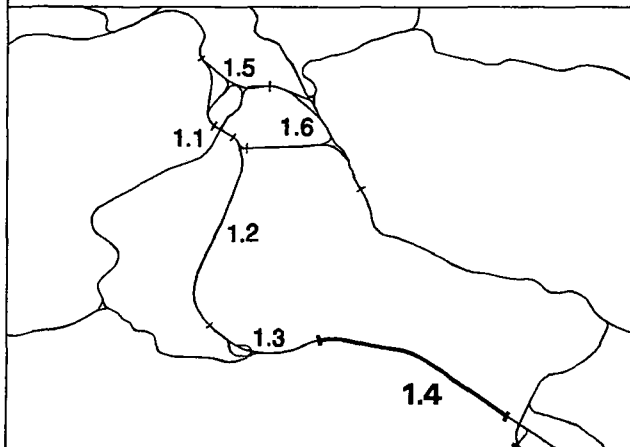


Umgestaltung des Bahnknotens Stuttgart

Ausbau- und Neubaustrecke Stuttgart - Augsburg
Bereich Stuttgart-Wendlingen

Planfeststellungsabschnitt 1.4 Filderbereich bis Wendlingen

Bauabschnitt km 15,3+11 - km 25,2+00



Geographische Codierung

1.4 | 1 | 4 | 0 | 0

PFA Bauabschnitt Blattschnitt

Blattschnittcodierung

4 | 8 | 1 | 3 | I | K | 3 | - | -

Streckennummer Bezirk

Organisatorische Codierung

P | U | a | I | - | U | K | K | 5 | 0 | 0

Phase Planzeichen Gewerk Ebene Planinhalt Index

Auftraggeber

DBProjektBau GmbH
Wolftramstraße 20
70173 Stuttgart
Tel. 07 11 / 2 27 85 - 0
Fax. 07 11 / 2 27 85 - 999

Projektsteuerung

Drees & Sommer AG
Infra Consult & Mangement GmbH
Lautenschlagerstraße 2
70173 Stuttgart
Tel. 07 11 / 22 29 33 - 10
Fax. 07 11 / 22 29 33 - 90

Planer - bearbeitet im Auftrag der
DBProjektBau GmbH

DE-Consult
Jägerstraße 40
70174 Stuttgart
Tel. 0711 / 229 18 - 0
Fax 0711 / 229 18 - 99

Aufgestellt:

DE-Consult

gez. Glaser

Stuttgart, 30.09.2003

Landschaftspflegerischer Maßnahmenplan

NBS km 17,825 bis 18,716

44-10

"Urheberschutz" - Alle Rechte bei der DBProjektBau GmbH

Änderungsvermerke

Index	Änderungen	Datum	Name
A	Verzicht auf die Maßnahme A 1.1	31.05.2006	gez. Marquart

Genehmigungsvermerk - Eisenbahn-Bundesamt

Datum	Genehmigungsvermerk	Name	Unterschrift

	Datum	Name
Gezeichnet	08/03	Le
Bearbeiter	08/03	Ja/Schm

Maßstab
1:1.000

Freigabe DBProjektBau GmbH
gez. Marquart
Datum: **01.10.2003**

Ersatz für Plan-Nr.
Phase Index
Ersetzt durch
Plan-Nr.

Anlage Planfeststellungsunterlagen
Anlage 18.2.4
Blatt 6A von 17

Planfestgestellt gemäß § 19 AEG
 durch Beschluss
 vom **30. April 2000**

Umgestaltung des Bahnknotens Stuttgart

Ausbau- und Neubaustrecke Stuttgart - Augsburg
 Bereich Stuttgart-Wendlingen

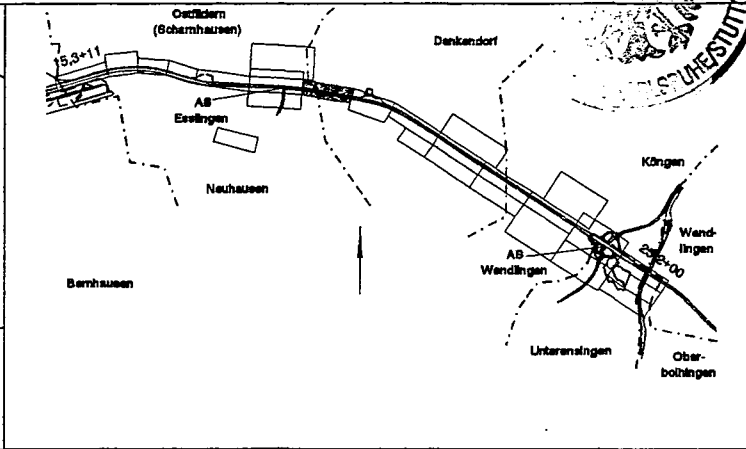
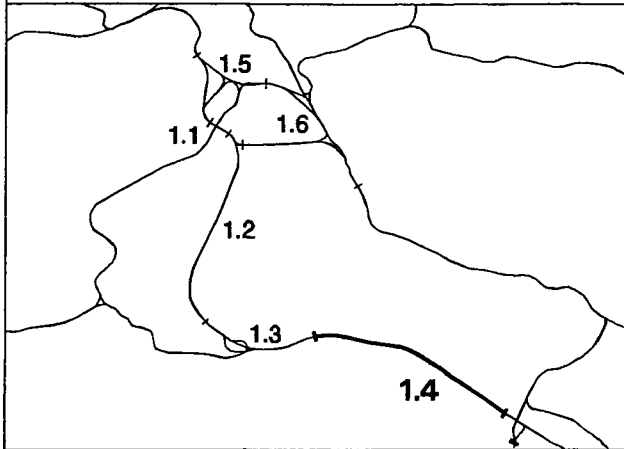
Az.: **59100 PAP-PS21-FA1.4**

Eisenbahn-Bundesausschuss
 Amt Karlsruhe-Stuttgart

Planfeststellungsabschnitt 1.4 Filderbereich bis Wendlingen

Bauabschnitt km 15,3+11 - km 25,2+00

In Auftrag *Wolfram*



Geographische Codierung

1.4 | 1 | 4 | 0 | 0
 PFA Bauabschnitt Blattschnitt

Blattschnittcodierung

4 | 8 | 1 | 3 | I | L | _ | _ | _
 Streckennummer Bezirk

Organisatorische Codierung

P | U | a | i | _ | U | K | L | 5 | 0 | 0
 Phase Planzeichen Gewerk Ebene Planinhalt Index

Auftraggeber

DBProjektBau GmbH
 Wolframstraße 20
 70173 Stuttgart
 Tel. 07 11 / 2 27 85 - 0
 Fax. 07 11 / 2 27 85 - 999

Projektsteuerung

Drees & Sommer AG
 Infra Consult & Management GmbH
 Lautenschlagerstraße 2
 70173 Stuttgart
 Tel. 07 11 / 22 29 33 - 10
 Fax. 07 11 / 22 29 33 - 90

Planer - bearbeitet im Auftrag der
 DBProjektBau GmbH

DE-Consult
 Jägerstraße 40
 70174 Stuttgart
 Tel. 0711 / 229 18 - 0
 Fax 0711 / 229 18 - 99

Aufgestellt:

DE-Consult

gez. Glaser

Stuttgart, 30.09.2003

**Landschaftspflegerischer
 Maßnahmenplan**

NBS km 18,716 bis 19,600

	Datum	Name
Gezeichnet	08/03	Le
Bearbeiter	08/03	Ja/Schm

"Urheberschutz" - Alle Rechte bei der DBProjektBau GmbH

44-M

Maßstab

1:1.000

Änderungsvermerke

Index	Änderungen	Datum	Name
A	Verzicht auf die Maßnahme A 1.1	31.05.2006	gez. Marquart

Freigabe DBProjektBau GmbH

gez. Marquart

Datum: 01.10.2003

Ersatz für Plan-Nr.
 Phase Index
 Ersetzt durch
 Plan-Nr.

Genehmigungsvermerk - Eisenbahn-Bundesamt

Datum	Genehmigungsvermerk	Name	Unterschrift

Anlage Planfeststellungsunterlagen

Anlage **18.2.4**


Blatt **7A** von **17**

Planfestgestellt gemäß § 11 Abs. 1 S. 1
durch Beschluss

vom 30. April 2008

Az.: 59160 PAP-P S21-P FA1.4

Eisenbahn-Bundesamt
Ast. Karlsruhe/Stuttgart



Im Auftrag

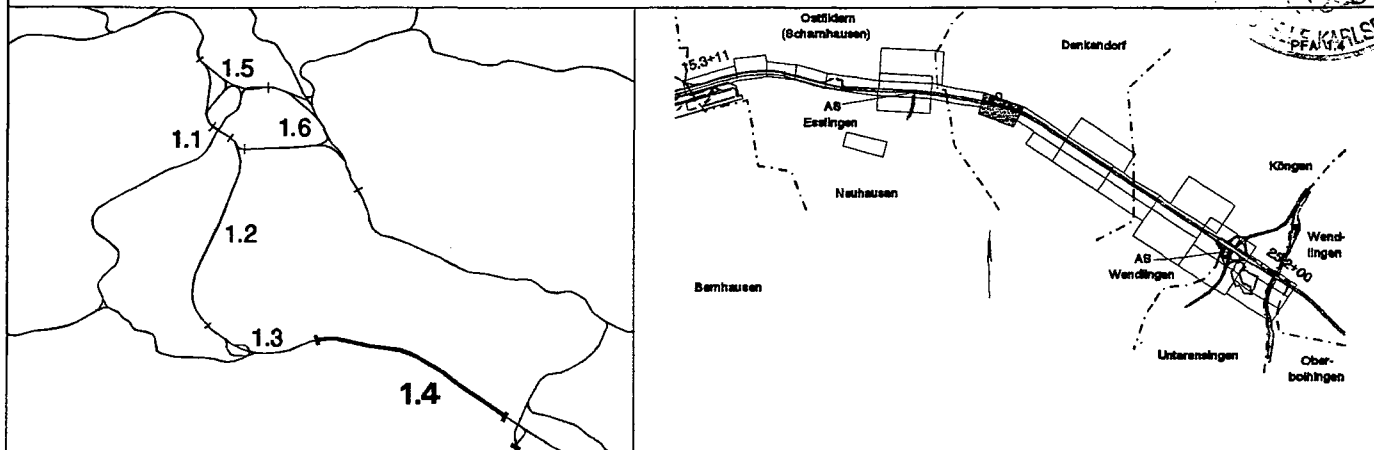
Umgestaltung des Bahnknotens Stuttgart

Ausbau- und Neubaustrecke Stuttgart - Augsburg

Bereich Stuttgart-Wendlingen

Planfeststellungsabschnitt 1.4 Filderbereich bis Wendlingen

Bauabschnitt km 15,3+11 - km 25,2+00



Geographische Codierung

1.4 1 4 0 0

-PFA Bauabschnitt Blattschnitt

Blattschnittcodierung

4 8 1 3 I M 3 - -

Streckenummer Bezirk

Organisatorische Codierung

P U a i - U K M 5 0 0

Phase Planzeichen Gewerk Ebene Planinhalt Index

Auftraggeber

DBProjektBau GmbH
Wolframstraße 20
70173 Stuttgart
Tel. 07 11 / 2 27 85 - 0
Fax. 07 11 / 2 27 85 - 999

Projektsteuerung

Drees & Sommer AG
Infra Consult & Mangagement GmbH
Lautenschlagerstraße 2
70173 Stuttgart
Tel. 07 11 / 22 29 33 - 10
Fax. 07 11 / 22 29 33 - 90

Planer - bearbeitet im Auftrag der
DBProjektBau GmbH

DE-Consult
Jägerstraße 40
70174 Stuttgart
Tel. 0711 / 229 18 - 0
Fax 0711 / 229 18 - 99

Aufgestellt:

DE-Consult

gez. Glaser

Stuttgart, 30.09.2003

Landschaftspflegerischer Maßnahmenplan

NBS km 19,600 bis 20,283

44-12

"Urheberschutz" - Alle Rechte bei der DBProjektBau GmbH

Datum Name

Gezeichnet 08/03 Le

Bearbeiter 08/03 Ja/Schm

Maßstab

1:1.000

Änderungsvermerke

Index	Änderungen	Datum	Name
A	Verzicht auf die Maßnahme A 1.4	31.05.2006	gez. Marquart

Freigabe DBProjektBau GmbH

gez. Marquart

Datum: 01.10.2003

Ersatz für Plan-Nr.

Phase Index

Ersetzt durch
Plan-Nr.

Genehmigungsvermerk - Eisenbahn-Bundesamt

Datum	Genehmigungsvermerk	Name	Unterschrift

Anlage Planfeststellungsunterlagen

Anlage **18.2.4**

Blatt **8A** von **17**

19. Dez 2003



Planfestgestellt gemäß § 10 Abs. 1 S. 1 Nr. 1
durch Beschluss

vom **30. April 2009**

Umgestaltung des Bahnknotens Stuttgart

Ausbau- und Neubaustrecke Stuttgart - Augsburg

Bereich Stuttgart-Wendlingen

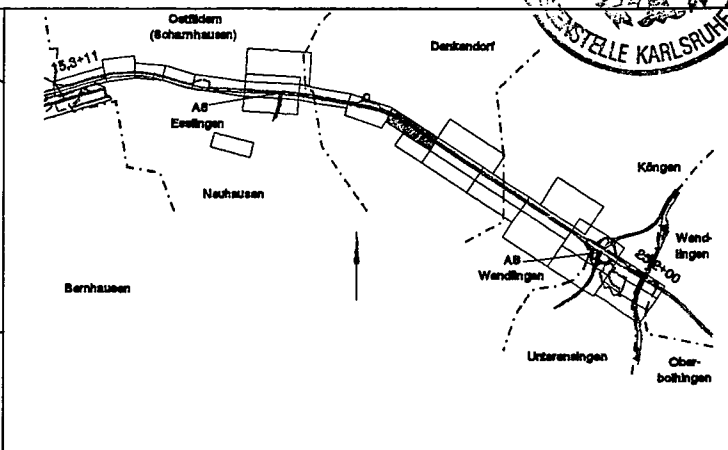
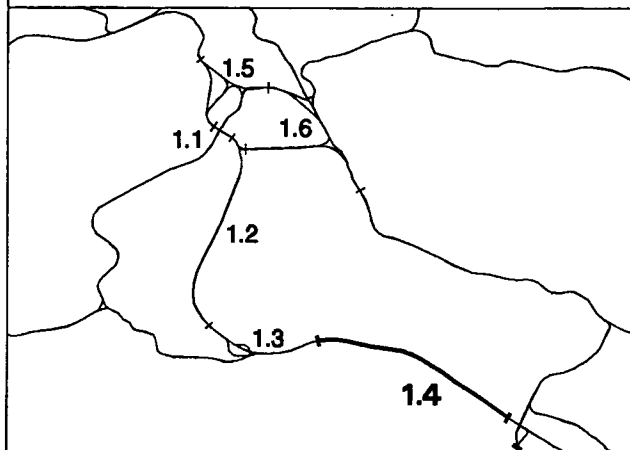
Az.: **59100 PAP-PS21-pFA1.4**

Eisenbahn-Bundesamt
Ast. Karlsruhe/Stuttgart



Planfeststellungsabschnitt 1.4 Filderbereich bis Wendlingen

Bauabschnitt km 15,3+11 - km 25,2+00



Geographische Codierung

1.4	1	4	0	0
PFA	Bauabschnitt	Blattschnitt		

Blattschnittcodierung

4	8	1	3	I	N	-	-	-
Strecknummer				Bezirk				

Organisatorische Codierung

P	U	a	i	-	U	K	N	5	0	0
Phase	Planzeichen				Gewerk	Ebene	Planinhalt	Index		

Auftraggeber

DBProjektBau GmbH
Wolframstraße 20
70173 Stuttgart
Tel. 07 11 / 2 27 85 - 0
Fax. 07 11 / 2 27 85 - 999

Projektsteuerung

Drees & Sommer AG
Infra Consult & Management GmbH
Lautenschlagerstraße 2
70173 Stuttgart
Tel. 07 11 / 22 29 33 - 10
Fax. 07 11 / 22 29 33 - 90

Planer - bearbeitet im Auftrag der DBProjektBau GmbH

DE-Consult
Jägerstraße 40
70174 Stuttgart
Tel. 0711 / 229 18 - 0
Fax 0711 / 229 18 - 99

Aufgestellt:

DE-Consult

gez. Glaser

Stuttgart, 30.09.2003

Landschaftspflegerischer Maßnahmenplan

NBS km 20,283 bis 21,168

	Datum	Name
Gezeichnet	08/03	Le
Bearbeiter	08/03	Ja/Schm

"Urheberschutz" - Alle Rechte bei der DBProjektBau GmbH

Maßstab

1:1.000

Änderungsvermerke

Index	Änderungen	Datum	Name

Freigabe DBProjektBau GmbH

gez. Marquart

Datum: 01.10.2003

Ersatz für Plan-Nr.
Phase Index
Ersetzt durch
Plan-Nr.

Genehmigungsvermerk - Eisenbahn-Bundesamt

Datum	Genehmigungsvermerk	Name	Unterschrift

Anlage Planfeststellungsunterlagen

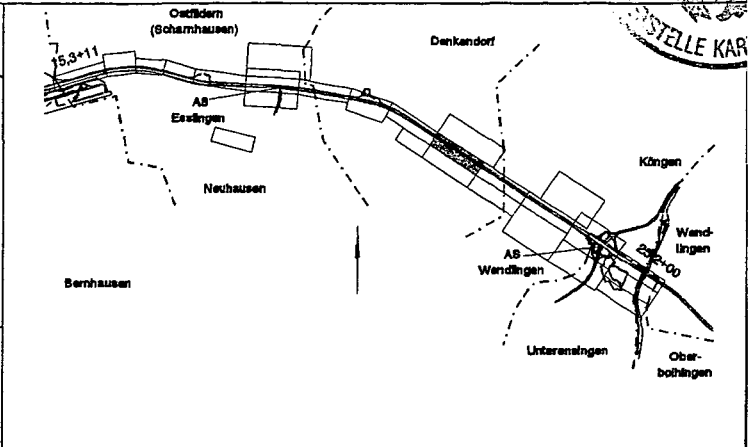
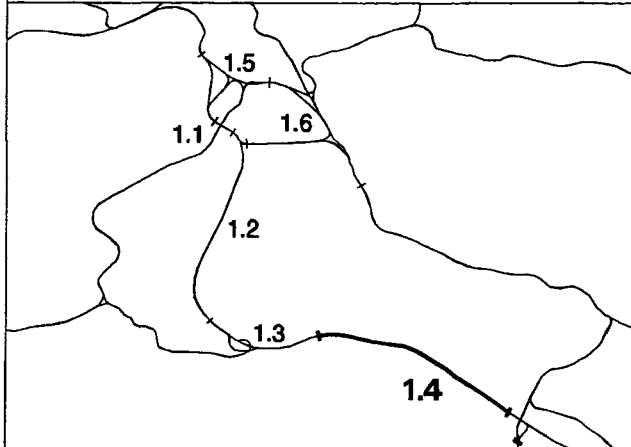
Anlage 18.2.4

Blatt 9 von 17

Planfestgestellt gemäß § 14 S. 1 Nr. 1
durch Beschluss
vom 30. April 2008
Az.: 59160 PAP-PS21-PFA1.4
Eisenbahn-Bundesamt
Abt. Karlsruhe/Stuttgart
Im Auftrag
Kaupfer

Umgestaltung des Bahnknotens Stuttgart
Ausbau- und Neubaustrecke Stuttgart - Augsburg
Bereich Stuttgart-Wendlingen

Planfeststellungsabschnitt 1.4 Filderbereich bis Wendlingen
Bauabschnitt km 15,3+11 - km 25.2+00



Geographische Codierung	Blattschnittcodierung	Organisatorische Codierung
1.4 1 4 0 0	4 8 1 3 I O - - -	P U a i - U K O 5 0 0
PFA Bauabschnitt Blattschnitt	Streckennummer Bezirk	Phase Planzeichen Gewerk Ebene Planinhalt Index

Auftraggeber	Projektsteuerung	Planer - bearbeitet im Auftrag der	Aufgestellt:
DBProjektBau GmbH Wolframstraße 20 70173 Stuttgart Tel. 07 11 / 2 27 85 - 0 Fax. 07 11 / 2 27 85 - 999	Drees & Sommer AG Infra Consult & Management GmbH Lautenschlagerstraße 2 70173 Stuttgart Tel. 07 11 / 22 29 33 - 10 Fax. 07 11 / 22 29 33 - 90	DBProjektBau GmbH DE-Consult Jägerstraße 40 70174 Stuttgart Tel. 0711 / 229 18 - 0 Fax 0711 / 229 18 - 99	DE-Consult gez. Glaser Stuttgart, 30.09.2003

Landschaftspflegerischer Maßnahmenplan

NBS km 21,168 bis 22,071

"Urheberschutz" - Alle Rechte bei der DBProjektBau GmbH

44-14

Änderungsvermerke

Index	Änderungen	Datum	Name
A	Wegfall S' Teilfläche Maßnahme A 2.5	31.05.2006	gez. Marquart
	Verzicht auf die Maßnahme A 2.2		
	Änderung der Maßnahme A 2.3		

Genehmigungsvermerk - Eisenbahn-Bundesamt

Datum	Genehmigungsvermerk	Name	Unterschrift

Maßstab

1:1.000

Freigabe DBProjektBau GmbH
gez. Marquart
Datum: 01.10.2003

Ersatz für Plan-Nr.
Phase Index
Ersetzt durch
Plan-Nr.

Anlage Planfeststellungsunterlagen
Anlage 18.2.4
Blatt 10A von 17



Planfestgestellt gemäß § 18 AEG
durch Beschluss


vom 30. April 2008

Az.: 59160 PAP-ES21-PFA1.4

Eisenbahn-Bundesamt
ASt. Karlsruhe/Stuttgart

Im Auftrag

Marquart



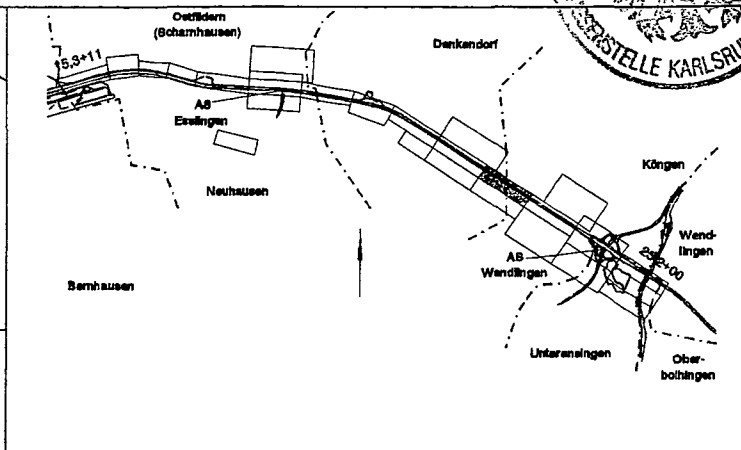
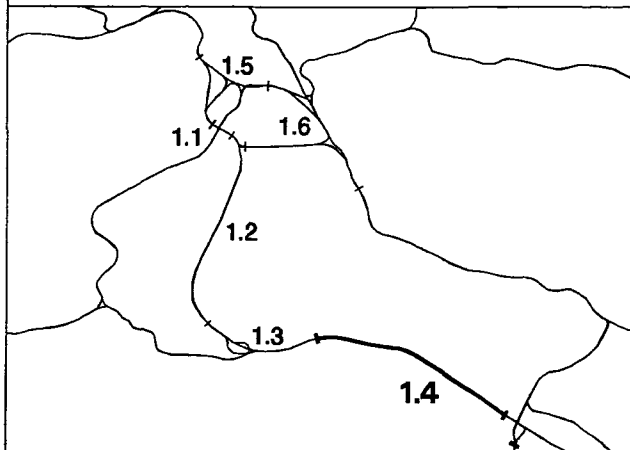
Umgestaltung des Bahnknotens Stuttgart

Ausbau- und Neubaustrecke Stuttgart - Augsburg

Bereich Stuttgart-Wendlingen

Planfeststellungsabschnitt 1.4 Filderbereich bis Wendlingen

Bauabschnitt km 15,3+11 - km 25,2+00



Geographische Codierung

1.4	1	4	0	0
-----	---	---	---	---

PFA Bauabschnitt Blattschnitt

Blattschnittcodierung

4	8	1	3	I	P	-	-	-
---	---	---	---	---	---	---	---	---

Streckennummer Bezirk

Organisatorische Codierung

P	U	a	i	-	U	K	P	5	0	0
---	---	---	---	---	---	---	---	---	---	---

Phase Planzeichen Gewerk Ebene Planinhalt Index

Auftraggeber

DBProjektBau GmbH
Wolframstraße 20
70173 Stuttgart
Tel. 07 11 / 2 27 85 - 0
Fax. 07 11 / 2 27 85 - 999

Projektsteuerung

Drees & Sommer AG
Infra Consult & Management GmbH
Lautenschlagerstraße 2
70173 Stuttgart
Tel. 07 11 / 22 29 33 - 10
Fax. 07 11 / 22 29 33 - 90

Planer - bearbeitet im Auftrag der
DBProjektBau GmbH

DE-Consult
Jägerstraße 40
70174 Stuttgart
Tel. 0711 / 229 18 - 0
Fax 0711 / 229 18 - 99

Aufgestellt:

DE-Consult

gez. Glaser

Stuttgart, 30.09.2003

Landschaftspflegerischer Maßnahmenplan

NBS km 22,071 bis 22,974

44-15

"Urheberschutz" - Alle Rechte bei der DBProjektBau GmbH

	Datum	Name
Gezeichnet	08/03	Le
Bearbeiter	08/03	Ja/Schm

Maßstab

1:1.000

Änderungsvermerke

Index	Änderungen	Datum	Name
A	Verzicht auf die Maßnahmen A 3.1 und A 3.2	31.05.2006	gez. Marquart

Freigabe DBProjektBau GmbH

gez. Marquart

Datum: 01.10.2003

Ersatz für Plan-Nr.
Phase Index
Ersetzt durch
Plan-Nr.

Genehmigungsvermerk - Eisenbahn-Bundesamt

Datum	Genehmigungsvermerk	Name	Unterschrift

Anlage Planfeststellungsunterlagen

Anlage **18.2.4**

Blatt **11A** von **17**



Planfestgestellt gemäß § 10 Abs. 1 S. 1 Nr. 1
 durch Beschluss
 vom **30. April 2008**

Umgestaltung des Bahnknotens Stuttgart


Ausbau- und Neubaustrecke Stuttgart - Augsburg

Bereich Stuttgart-Wendlingen

Az.: **59160 PAP-PS21-PFA1**

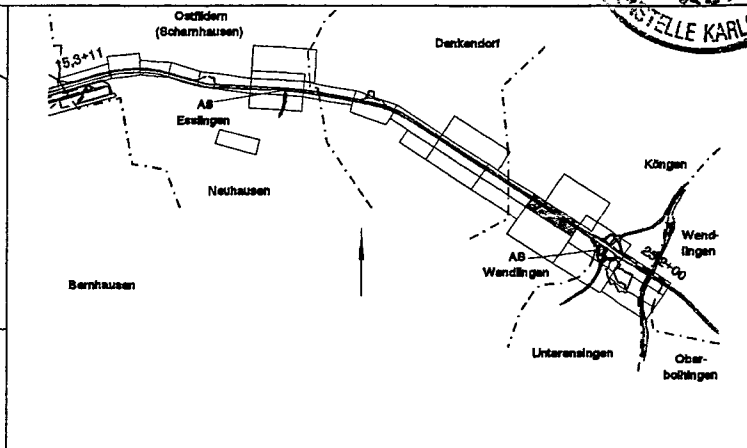
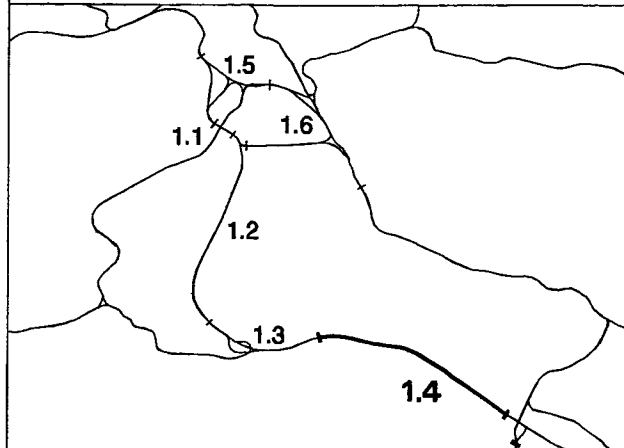
Eisenbahn-Bundesamt
 Ast. Karlsruhe/Stuttgart

Im Auftrag
[Signature]



Planfeststellungsabschnitt 1.4 Filderbereich bis Wendlingen

Bauabschnitt km 15,3+11 - km 25,2+00



Geographische Codierung

1.4	1	4	0	0
PFA	Bauabschnitt	Blattschnitt		

Blattschnittcodierung

4	8	1	3	I	Q	-	-	-
Streckenummer				Bezirk				

Organisatorische Codierung

P	U	a	i	-	U	K	Q	5	0	0
Phase	Planzeichen				Gewerk	Ebene	Planinhalt	Index		

Auftraggeber

DBProjektBau GmbH
 Wolframstraße 20
 70173 Stuttgart
 Tel. 07 11 / 2 27 85 - 0
 Fax. 07 11 / 2 27 85 - 999

Projektsteuerung

Drees & Sommer AG
 Infra Consult & Management GmbH
 Lautenschlagerstraße 2
 70173 Stuttgart
 Tel. 07 11 / 22 29 33 - 10
 Fax. 07 11 / 22 29 33 - 90

Planer - bearbeitet im Auftrag der
DBProjektBau GmbH

DE-Consult
 Jägerstraße 40
 70174 Stuttgart
 Tel. 0711 / 229 18 - 0
 Fax 0711 / 229 18 - 99

Aufgestellt:



gez. Glaser
 Stuttgart, 30.09.2003

Landschaftspflegerischer Maßnahmenplan

NBS km 22,974 bis 23,877

44-16

"Urheberschutz" - Alle Rechte bei der DBProjektBau GmbH

	Datum	Name
Gezeichnet	08/03	Le
Bearbeiter	08/03	Ja/Schm

Maßstab
1:1.000

Änderungsvermerke

Index	Änderungen	Datum	Name
A	Änderung Verlegung Seebach bei Maßnahme A 4.5	31.05.2006	gez. Marquart
	Verzicht auf die Maßnahmen A 4.3, A4.4 und A 4.6		

Freigabe DBProjektBau GmbH
 gez. Marquart
 Datum: 01.10.2003

Ersatz für Plan-Nr.
 Phase Index
 Ersetzt durch
 Plan-Nr.

Genehmigungsvermerk - Eisenbahn-Bundesamt

Datum	Genehmigungsvermerk	Name	Unterschrift

Anlage Planfeststellungsunterlagen
Anlage 18.2.4
Blatt 12 A von 17

19. Dez. 2003



Planfestgestellt durch Beschluss

vom 30. April 2008

Az.: 59100 PAP-P 521-6 FA1.4

Eisenbahn-Bundesamt
Ast. Karlsruhe/Stuttgart

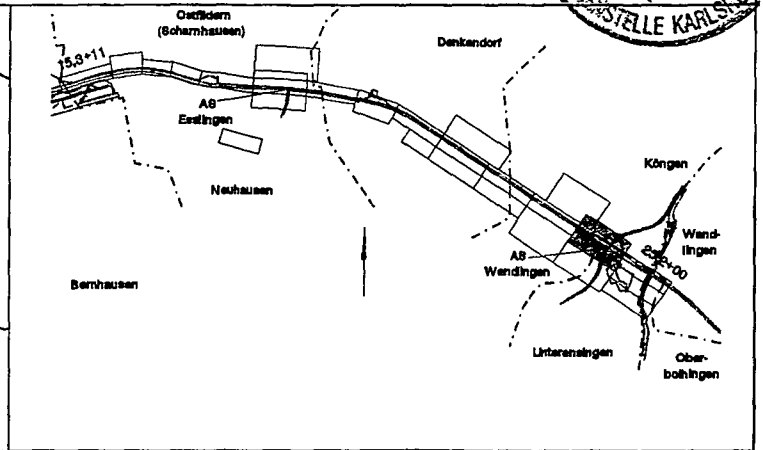
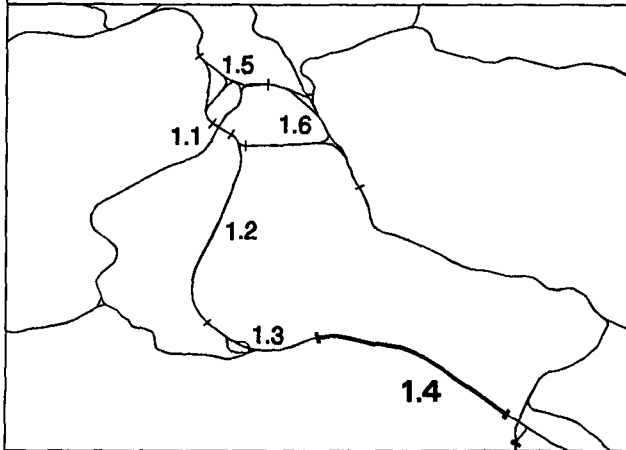


Umgestaltung des Bahnknotens Stuttgart

Ausbau- und Neubaustrecke Stuttgart - Augsburg
Bereich Stuttgart-Wendlingen

Planfeststellungsabschnitt 1.4 Filderbereich bis Wendlingen

Bauabschnitt km 15,3+11 - km 25,2+00



Geographische Codierung <table border="1"> <tr> <td>1.4</td> <td>1</td> <td>4</td> <td>0</td> <td>0</td> </tr> <tr> <td>PFA</td> <td>Bauabschnitt</td> <td>Blattschnitt</td> <td></td> <td></td> </tr> </table>			1.4	1	4	0	0	PFA	Bauabschnitt	Blattschnitt			Blattschnittcodierung <table border="1"> <tr> <td>4</td> <td>8</td> <td>1</td> <td>3</td> <td>I</td> <td>R</td> <td>-</td> <td>-</td> </tr> <tr> <td colspan="2">Streckennummer</td> <td colspan="2">Bezirk</td> <td colspan="4"></td> </tr> </table>			4	8	1	3	I	R	-	-	Streckennummer		Bezirk						Organisatorische Codierung <table border="1"> <tr> <td>P</td> <td>U</td> <td>a</td> <td>i</td> <td>-</td> <td>U</td> <td>K</td> <td>R</td> <td>5</td> <td>0</td> <td>0</td> </tr> <tr> <td>Phase</td> <td colspan="2">Planzeichen</td> <td>Gewerk</td> <td>Ebene</td> <td>Planinhalt</td> <td colspan="2">Index</td> <td colspan="3"></td> </tr> </table>			P	U	a	i	-	U	K	R	5	0	0	Phase	Planzeichen		Gewerk	Ebene	Planinhalt	Index				
1.4	1	4	0	0																																																				
PFA	Bauabschnitt	Blattschnitt																																																						
4	8	1	3	I	R	-	-																																																	
Streckennummer		Bezirk																																																						
P	U	a	i	-	U	K	R	5	0	0																																														
Phase	Planzeichen		Gewerk	Ebene	Planinhalt	Index																																																		
Auftraggeber DBProjektBau GmbH Wolframstraße 20 70173 Stuttgart Tel. 07 11 / 2 27 85 - 0 Fax. 07 11 / 2 27 85 - 999			Projektsteuerung Drees & Sommer AG Infra Consult & Management GmbH Lautenschlagerstraße 2 70173 Stuttgart Tel. 07 11 / 22 29 33 - 10 Fax. 07 11 / 22 29 33 - 90			Planer - bearbeitet im Auftrag der DBProjektBau GmbH DE-Consult Jägerstraße 40 70174 Stuttgart Tel. 0711 / 229 18 - 0 Fax 0711 / 229 18 - 99			Aufgestellt: gez. Glaser Stuttgart, 30.09.2003																																															

<h2 style="text-align: center;">Landschaftspflegerischer Maßnahmenplan</h2> <p style="text-align: center;">NBS km 23,877 bis 24,780</p> <p style="text-align: center;">44-17</p> <p style="text-align: center;">"Urheberschutz" - Alle Rechte bei der DBProjektBau GmbH</p>		Datum Name																																					
		Gezeichnet	08/03 Le																																				
		Bearbeiter	08/03 Ja/Schm																																				
		Maßstab	1:1.000																																				
Änderungsvermerke <table border="1"> <thead> <tr> <th>Index</th> <th>Änderungen</th> <th>Datum</th> <th>Name</th> </tr> </thead> <tbody> <tr><td> </td><td> </td><td> </td><td> </td></tr> <tr><td> </td><td> </td><td> </td><td> </td></tr> <tr><td> </td><td> </td><td> </td><td> </td></tr> <tr><td> </td><td> </td><td> </td><td> </td></tr> <tr><td> </td><td> </td><td> </td><td> </td></tr> <tr><td> </td><td> </td><td> </td><td> </td></tr> <tr><td> </td><td> </td><td> </td><td> </td></tr> <tr><td> </td><td> </td><td> </td><td> </td></tr> </tbody> </table>		Index	Änderungen	Datum	Name																																	Freigabe DBProjektBau GmbH gez. Marquart Datum: 01.10.2003	
Index	Änderungen	Datum	Name																																				
Genehmigungsvermerk - Eisenbahn-Bundesamt <table border="1"> <thead> <tr> <th>Datum</th> <th>Genehmigungsvermerk</th> <th>Name</th> <th>Unterschrift</th> </tr> </thead> <tbody> <tr><td> </td><td> </td><td> </td><td> </td></tr> <tr><td> </td><td> </td><td> </td><td> </td></tr> </tbody> </table>		Datum	Genehmigungsvermerk	Name	Unterschrift									Ersatz für Plan-Nr. <input type="text"/> <input type="text"/> Phase Index Ersetzt durch <input type="text"/> <input type="text"/> Plan-Nr.																									
Datum	Genehmigungsvermerk	Name	Unterschrift																																				
		Anlage Planfeststellungsunterlagen Anlage 18.2.4 Blatt 13 von 17																																					



Planfestgestellt gemäß § 10
durch Beschluss
30. April 2008

vom
Az.: 59180 PAP-PSZ1-PFA1.

Eisenbahn-Bundesamt
Ast. Karlsruhe/Stuttgart

Im Auftrag
W. Marquart

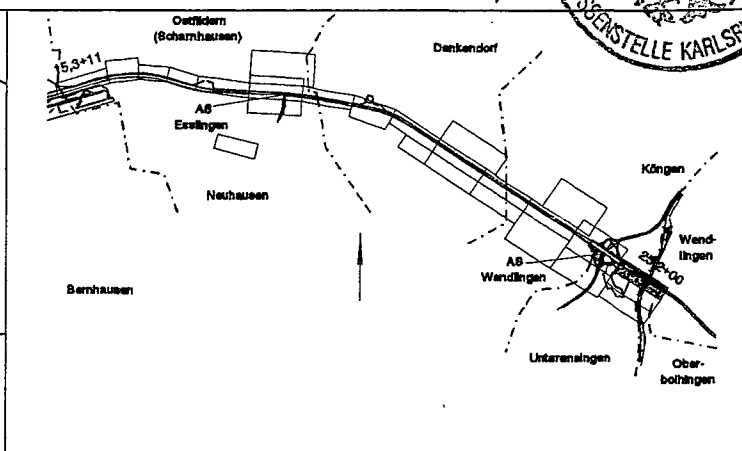
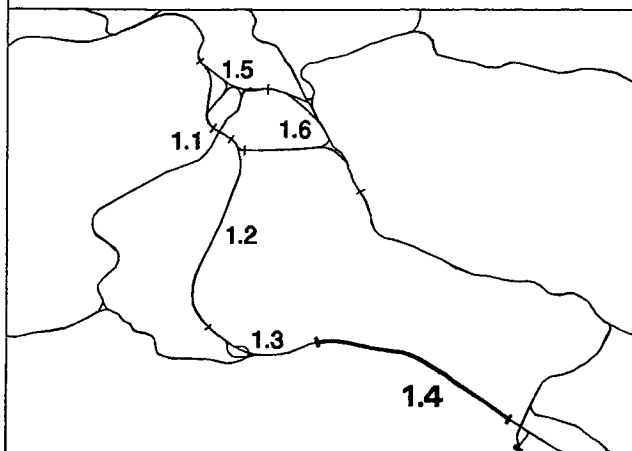


Umgestaltung des Bahnknotens Stuttgart

Ausbau- und Neubaustrecke Stuttgart - Augsburg

Bereich Stuttgart-Wendlingen

Planfeststellungsabschnitt 1.4 Filderbereich bis Wendlingen
Bauabschnitt km 15,3+11 - km 25.2+00



Geographische Codierung			Blattschnittcodierung			Organisatorische Codierung																		
1.4	1	4	0	0	4	8	1	3	I	S	-	-	P	U	a	i	-	U	K	S	5	0	0	
PFA	Bauabschnitt	Blattschnitt			Streckennummer			Bezirk					Phase	Planzeichen			Gewerk	Ebene	Planinhalt					Index
Auftraggeber			Projektsteuerung			Planer - bearbeitet im Auftrag der						Aufgestellt:												
DBProjektBau GmbH Wolframstraße 20 70173 Stuttgart Tel. 07 11 / 2 27 85 - 0 Fax. 07 11 / 2 27 85 - 999			Drees & Sommer AG Infra Consult & Management GmbH Lautenschlagerstraße 2 70173 Stuttgart Tel. 07 11 / 22 29 33 - 10 Fax. 07 11 / 22 29 33 - 90			DBProjektBau GmbH DE-Consult Jägerstraße 40 70174 Stuttgart Tel. 0711 / 229 18 - 0 Fax 0711 / 229 18 - 99						DE-Consult gez. Glaser Stuttgart, 30.09.2003												

<h2>Landschaftspflegerischer Maßnahmenplan</h2> <p>NBS km 24,780 bis 25,200</p> <p style="text-align: right;">44-18</p> <p>"Urheberschutz" - Alle Rechte bei der DBProjektBau GmbH</p>		Datum	Name																												
		Gezeichnet	08/03	Le																											
		Bearbeiter	08/03	Ja/Schm																											
<p>Änderungsvermerke</p> <table border="1"> <thead> <tr> <th>Index</th> <th>Änderungen</th> <th>Datum</th> <th>Name</th> </tr> </thead> <tbody> <tr> <td>A</td> <td>Wegfall der Abgrabung bei Maßnahme A 5.6</td> <td>31.05.2006</td> <td>gez. Marquart</td> </tr> <tr> <td> </td> <td> </td> <td> </td> <td> </td> </tr> <tr> <td> </td> <td> </td> <td> </td> <td> </td> </tr> <tr> <td> </td> <td> </td> <td> </td> <td> </td> </tr> <tr> <td> </td> <td> </td> <td> </td> <td> </td> </tr> <tr> <td> </td> <td> </td> <td> </td> <td> </td> </tr> </tbody> </table>		Index	Änderungen	Datum	Name	A	Wegfall der Abgrabung bei Maßnahme A 5.6	31.05.2006	gez. Marquart																					<p>Maßstab</p> <h1>1:1.000</h1>	
Index	Änderungen	Datum	Name																												
A	Wegfall der Abgrabung bei Maßnahme A 5.6	31.05.2006	gez. Marquart																												
<p>Genehmigungsvermerk - Eisenbahn-Bundesamt</p> <table border="1"> <thead> <tr> <th>Datum</th> <th>Genehmigungsvermerk</th> <th>Name</th> <th>Unterschrift</th> </tr> </thead> <tbody> <tr> <td> </td> <td> </td> <td> </td> <td> </td> </tr> <tr> <td> </td> <td> </td> <td> </td> <td> </td> </tr> </tbody> </table>		Datum	Genehmigungsvermerk	Name	Unterschrift									<p>Freigabe DBProjektBau GmbH</p> <p>gez. Marquart</p> <p>Datum: 01.10.2003</p> <p>Ersatz für Plan-Nr. <input type="text"/> <input type="text"/> <input type="text"/></p> <p>Ersetzt durch <input type="text"/> <input type="text"/> <input type="text"/></p> <p>Plan-Nr. <input type="text"/> <input type="text"/> <input type="text"/></p>																	
Datum	Genehmigungsvermerk	Name	Unterschrift																												
<p>Anlage Planfeststellungsunterlagen</p> <h1>Anlage 18.2.4</h1> <h1>Blatt 14A von 17</h1>		<p> </p>																													



Planfestgestellt gemäß § 10 AE
durch Beschluss
30. April 2008

vom 59180 PAF=FSZ1=PFAT.4

Az.:
Eisenbahn-Bundesamt
Ast. Karlsruhe/Stuttgart

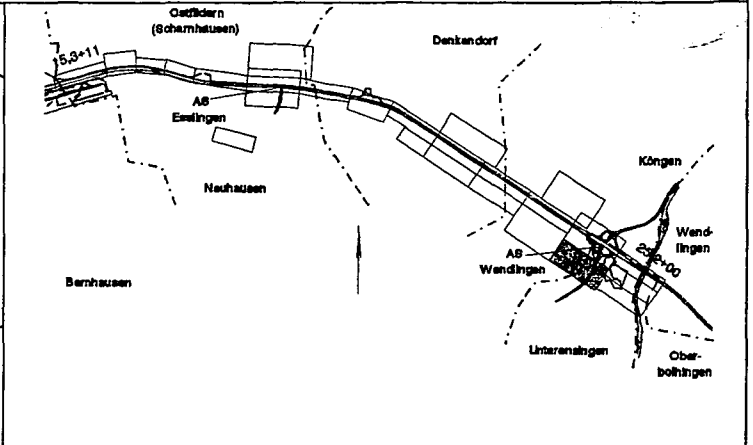
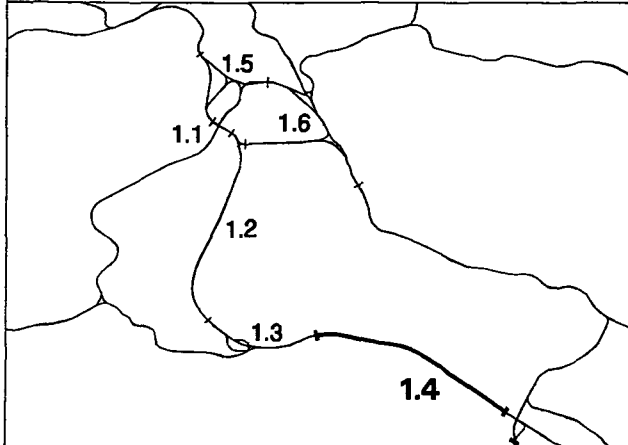
Im Auftrag
Marquart

Umgestaltung des Bahnknotens Stuttgart

Ausbau- und Neubaustrecke Stuttgart - Augsburg
Bereich Stuttgart-Wendlingen

Planfeststellungsabschnitt 1.4 Filderbereich bis Wendlingen

Bauabschnitt km 15,3+11 - km 25,2+00



Geographische Codierung

1.4	1	4	0	0
-----	---	---	---	---

PFA Bauabschnitt Blattschnitt

Blattschnittcodierung

4	8	1	3	I	R	2	0	-
---	---	---	---	---	---	---	---	---

Streckennummer Bezirk

Organisatorische Codierung

P	U	a	i	-	U	K	R	5	0	0
---	---	---	---	---	---	---	---	---	---	---

Phase Planzeichen Gewerk Ebene Planinhalt Index

Auftraggeber

DBProjektBau GmbH
Wolframstraße 20
70173 Stuttgart
Tel. 07 11 / 2 27 86 - 0
Fax. 07 11 / 2 27 86 - 999

Projektsteuerung

Drees & Sommer AG
Infra Consult & Management GmbH
Lautenschlagerstraße 2
70173 Stuttgart
Tel. 07 11 / 22 29 33 - 10
Fax. 07 11 / 22 29 33 - 90

Planer - bearbeitet im Auftrag der DBProjektBau GmbH

DE-Consult
Jägerstraße 40
70174 Stuttgart
Tel. 0711 / 229 18 - 0
Fax 0711 / 229 18 - 99

Aufgestellt:

DE-Consult

gez. Glaser

Stuttgart, 30.09.2003

Landschaftspflegerischer Maßnahmenplan

NBS km 23,877 bis 24,780

44-19

"Urheberschutz" - Alle Rechte bei der DBProjektBau GmbH

	Datum	Name
Gezeichnet	08/03	Le
Bearbeiter	08/03	Ja/Schm

Maßstab
1:1.000

Änderungsvermerke

Index	Änderungen	Datum	Name
A	Anpassung Maßnahme A 5.7 an Schaffung Retentionsraum	31.05.2006	gez. Marquart

Freigabe DBProjektBau GmbH
gez. Marquart
Datum: 01.10.2003

Ersatz für Plan-Nr.
Phase Index
Ersetzt durch Plan-Nr.

Genehmigungsvermerk - Eisenbahn-Bundesamt

Datum	Genehmigungsvermerk	Name	Unterschrift

Anlage Planfeststellungsunterlagen
Anlage 18.2.4
Blatt 15A von 17

19. Dez. 2003




Planfestgestellt gemäß § 10 Abs. 1 Nr. 1 S. 1
durch Beschluss

vom 30. April 2008

Az.: 59180 PAP-PS21-PFA1

Eisenbahn-Bundesamt
Ast. Karlsruhe/Stuttgart

Im Auftrag

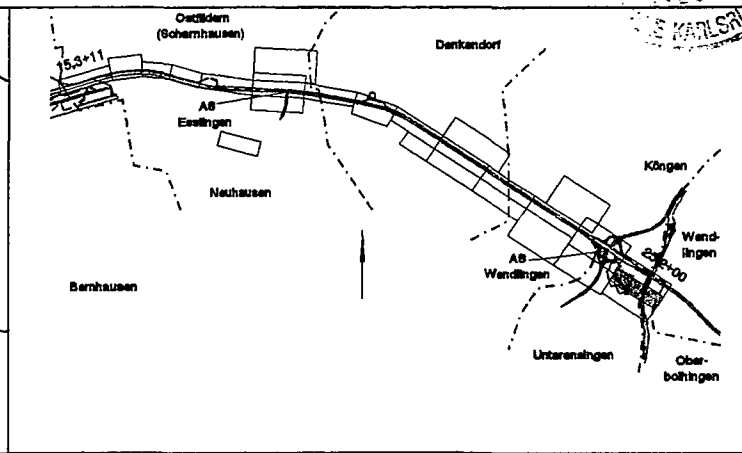
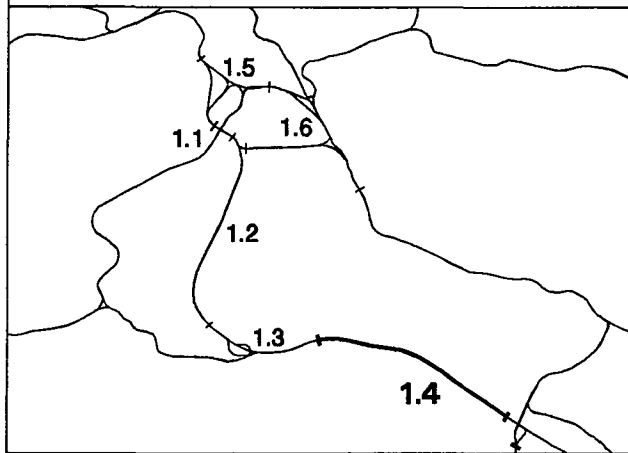


Umgestaltung des Bahnknotens Stuttgart

Ausbau- und Neubaustrecke Stuttgart - Augsburg
Bereich Stuttgart-Wendlingen

Planfeststellungsabschnitt 1.4 Filderbereich bis Wendlingen

Bauabschnitt km 15,3+11 - km 25,2+00



Geographische Codierung

1.4	1	4	0	0
-----	---	---	---	---

PFA Bauabschnitt Blattschnitt

Blattschnittcodierung

4	8	1	3	I	S	6	-	-
---	---	---	---	---	---	---	---	---

Streckennummer Bezirk

Organisatorische Codierung

P	U	a	i	-	U	K	U	5	0	0
---	---	---	---	---	---	---	---	---	---	---

Phase Planzeichen Gewerk Ebene Planinhalt Index

Auftraggeber

DBProjektBau GmbH
Wolftramstraße 20
70173 Stuttgart
Tel. 07 11 / 2 27 85 - 0
Fax. 07 11 / 2 27 85 - 999

Projektsteuerung

Drees & Sommer AG
Infra Consult & Management GmbH
Lautenschlagerstraße 2
70173 Stuttgart
Tel. 07 11 / 22 29 33 - 10
Fax. 07 11 / 22 29 33 - 90

**Planer - bearbeitet im Auftrag der
DBProjektBau GmbH**

DE-Consult
Jägerstraße 40
70174 Stuttgart
Tel. 0711 / 229 18 - 0
Fax 0711 / 229 18 - 99

Aufgestellt:



gez. Glaser
Stuttgart, 30.09.2003

Landschaftspflegerischer Maßnahmenplan

NBS km 24,780 bis 25,200

"Urheberschutz" - Alle Rechte bei der DBProjektBau GmbH

44-20

	Datum	Name
Gezeichnet	08/03	Le
Bearbeiter	08/03	Ja/Schm

Maßstab
1:1.000

Änderungsvermerke

Index	Änderungen	Datum	Name

Freigabe DBProjektBau GmbH

gez. Marquart

Datum: 01.10.2003

Ersatz für Plan-Nr.
Phase Index
Ersetzt durch
Plan-Nr.

Genehmigungsvermerk - Eisenbahn-Bundesamt

Datum	Genehmigungsvermerk	Name	Unterschrift

Anlage Planfeststellungsunterlagen

Anlage **18.2.4**

Blatt **16** von **17**

Planfestgestellt gemäß § 19 AEG durch Beschluss

vom 30. April 2008

Az.: 59160 PAP-PSAI-pPA1.4

Eisenbahn-Bundesamt
Ast. Karlsruhe/Stuttgart



Umgestaltung des Bahnknotens Stuttgart

Ausbau- und Neubaustrecke Stuttgart - Augsburg

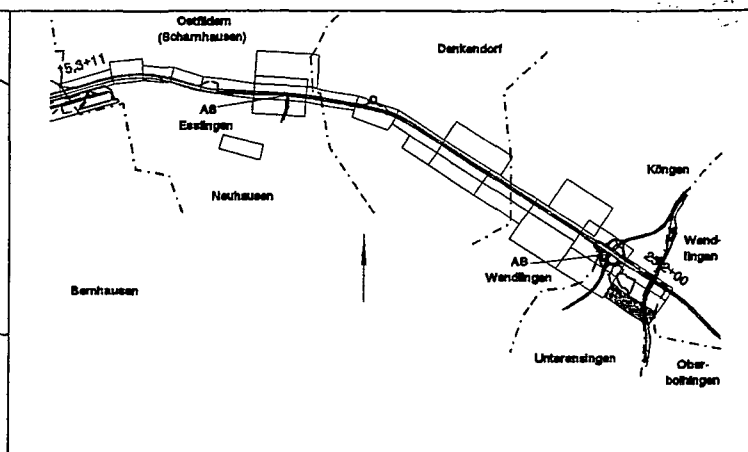
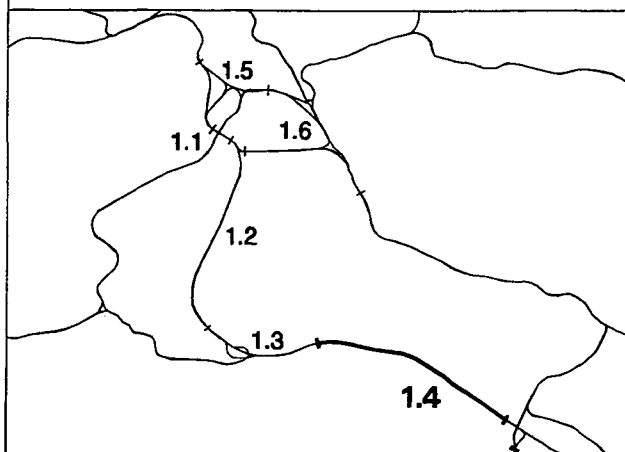
Bereich Stuttgart-Wendlingen

Im Auftrag

Handwritten signature

Planfeststellungsabschnitt 1.4 Filderbereich bis Wendlingen

Bauabschnitt km 15,3+11 - km 25,2+00



Geographische Codierung

1.4	1	4	0	0
PFA	Bauabschnitt	Blattschnitt		

Blattschnittcodierung

4	8	1	3	I	T	3	-	-
Streckennummer			Bezirk					

Organisatorische Codierung

P	U	a	i	U	K	V	5	0	0
Phase	Planzeichen			Gewerk	Ebene	Planinhalt	Index		

Auftraggeber

DBProjektBau GmbH
Wolframstraße 20
70173 Stuttgart
Tel. 07 11 / 2 27 85 - 0
Fax. 07 11 / 2 27 85 - 999

Projektsteuerung

Drees & Sommer AG
Infra Consult & Management GmbH
Lautenschlagerstraße 2
70173 Stuttgart
Tel. 07 11 / 22 29 33 - 10
Fax. 07 11 / 22 29 33 - 90

Planer - bearbeitet im Auftrag der
DBProjektBau GmbH

DE-Consult
Jägerstraße 40
70174 Stuttgart
Tel. 0711 / 229 18 - 0
Fax 0711 / 229 18 - 99

Aufgestellt:

DE-Consult

gez. Glaser

Stuttgart, 30.09.2003

Landschaftspflegerischer Maßnahmenplan

NBS km 24,780 bis 25,200

44-21

"Urheberschutz" - Alle Rechte bei der DBProjektBau GmbH

Änderungsvermerke

Index	Änderungen	Datum	Name
A	Anpassung Maßnahme A 5.3 und A 5.7 an Schaffung Retentionsraum	31.05.2006	gez. Marquart

Genehmigungsvermerk - Eisenbahn-Bundesamt

Datum	Genehmigungsvermerk	Name	Unterschrift

	Datum	Name
Gezeichnet	08/03	Le
Bearbeiter	08/03	Ja/Schm

Maßstab
1:1.000

Freigabe DBProjektBau GmbH

gez. Marquart

Datum: 01.10.2003

Ersatz für Plan-Nr.
Phase Index
Ersetzt durch
Plan-Nr.

Anlage Planfeststellungsunterlagen

Anlage **18.2.4**

Blatt **17A** von **17**