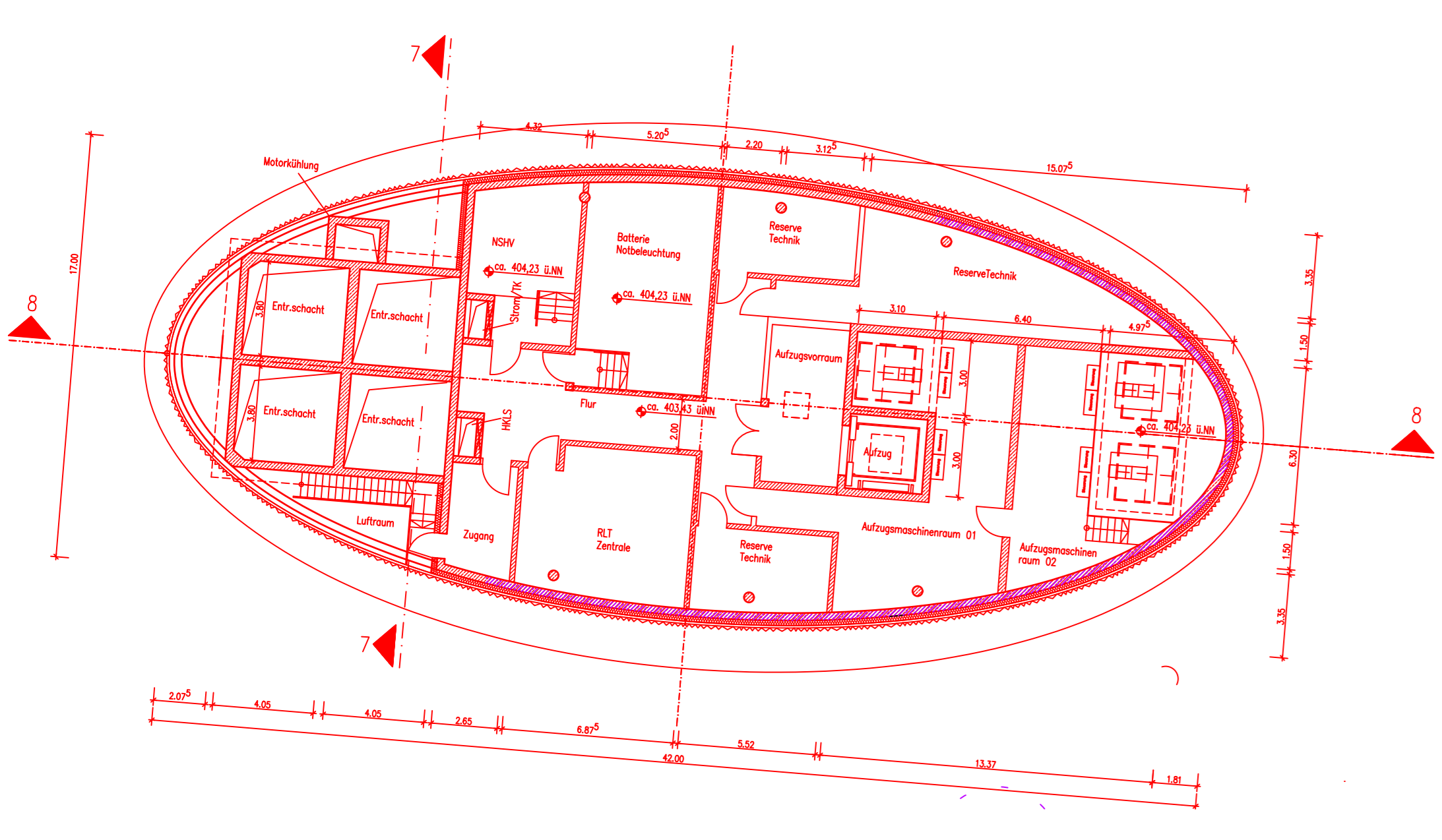



Schnitt 1-1

M 1:200



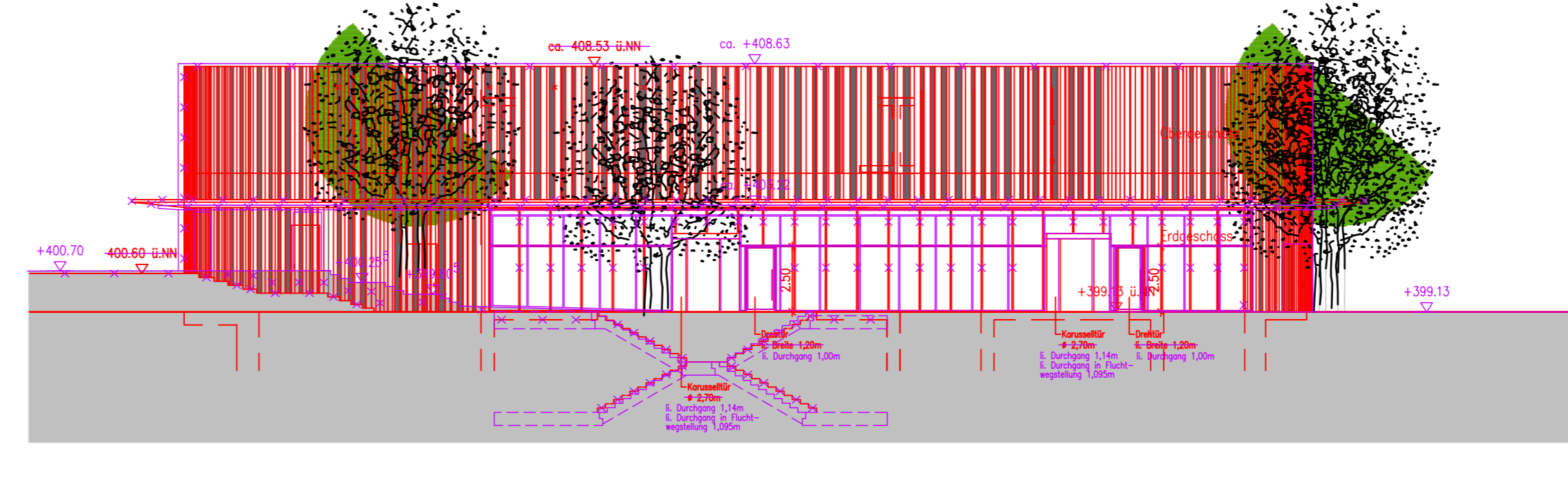
Ansicht West

M 1:200



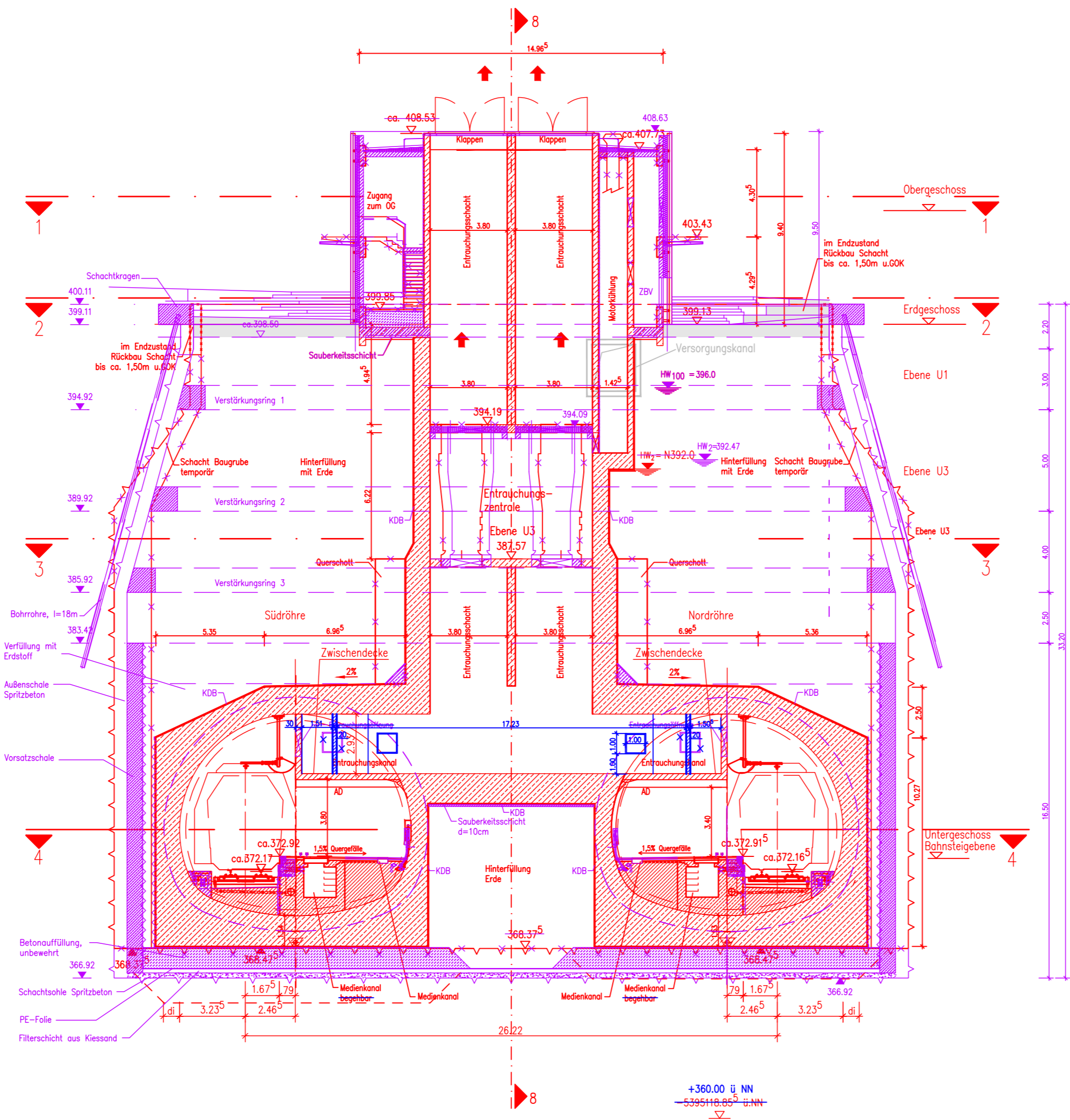
Ansicht Süd

M 1:200



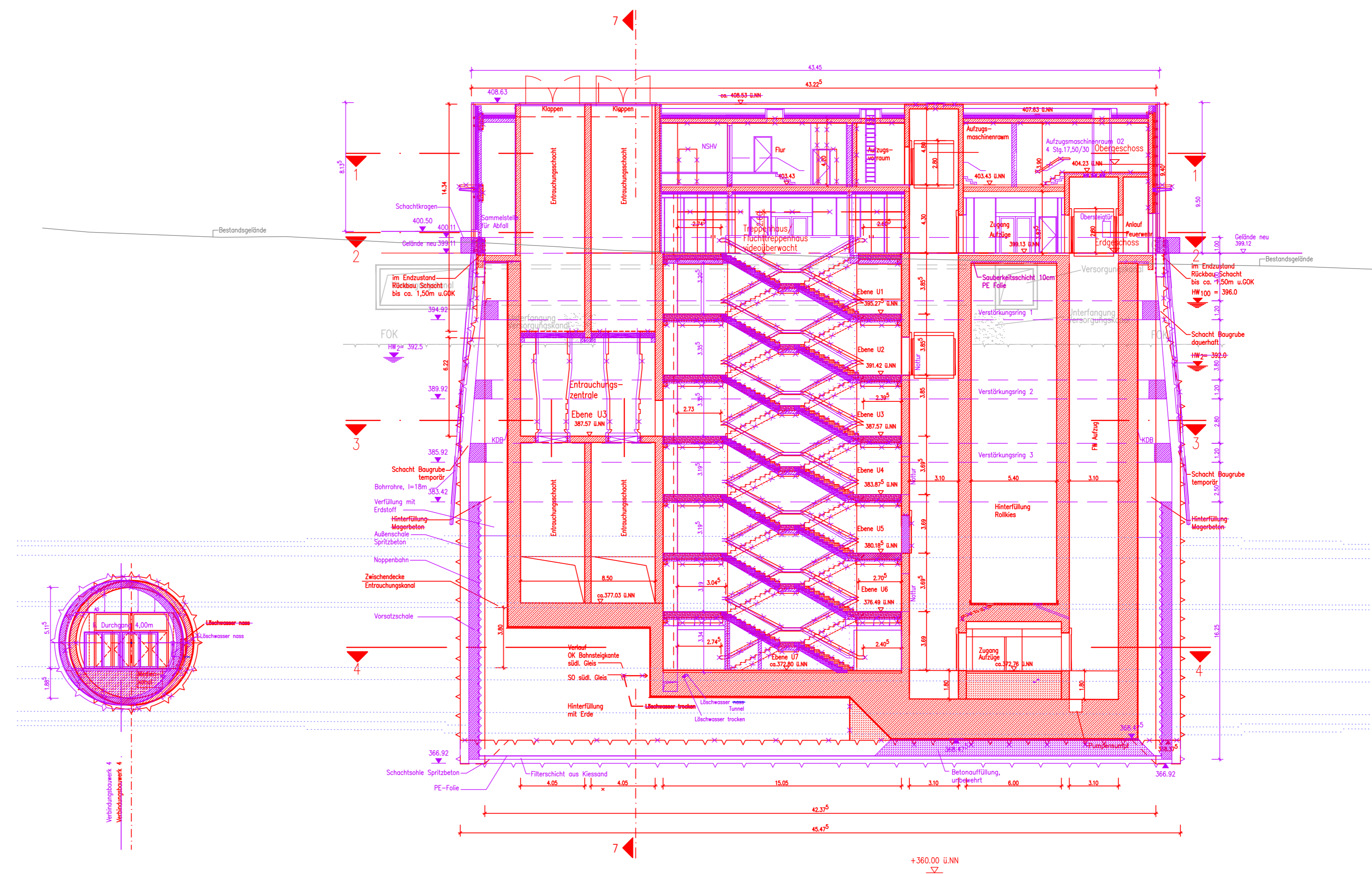
Schnitt 7-7

M 1:200



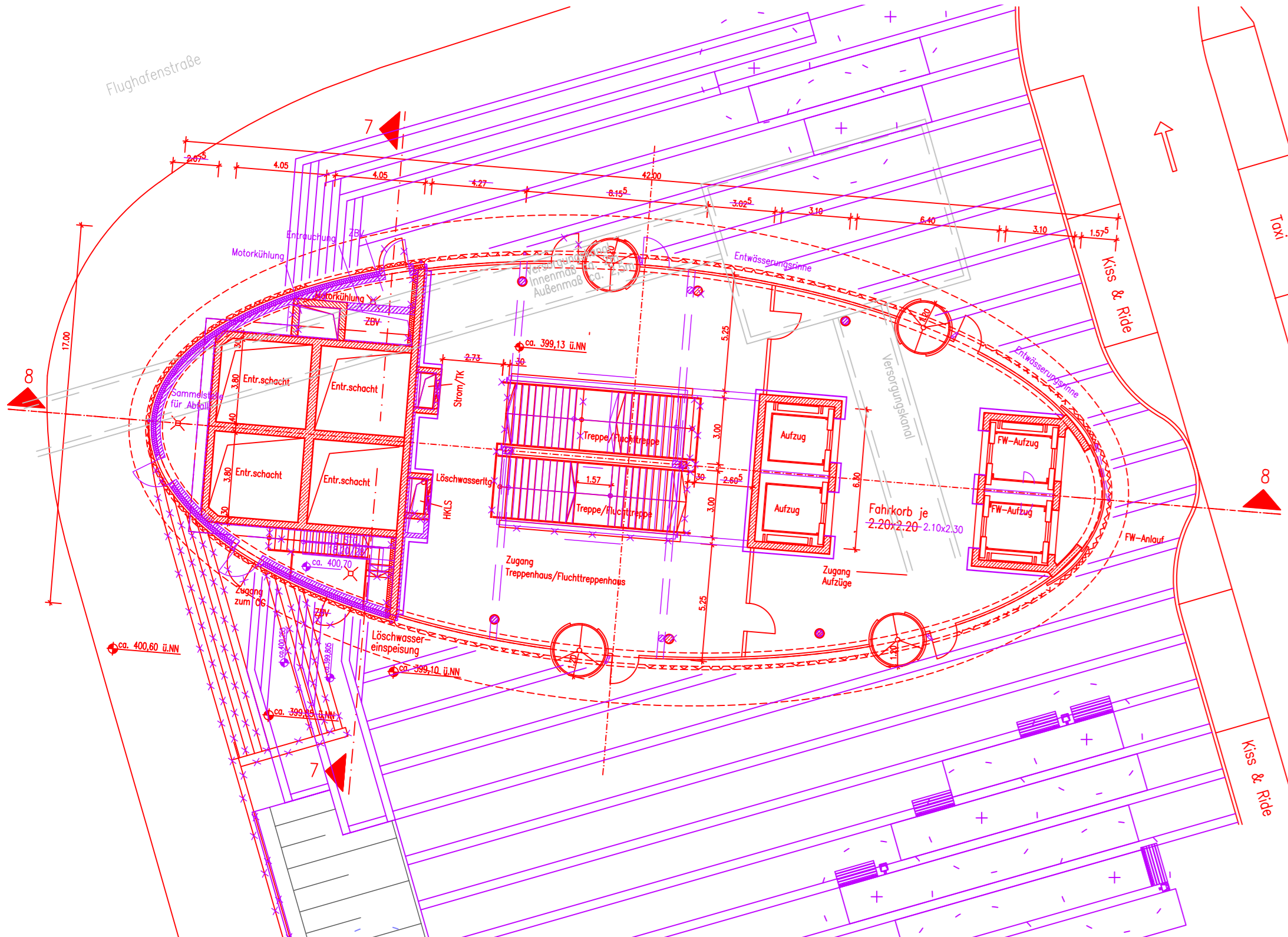
Schnitt 8-8

M 1:200



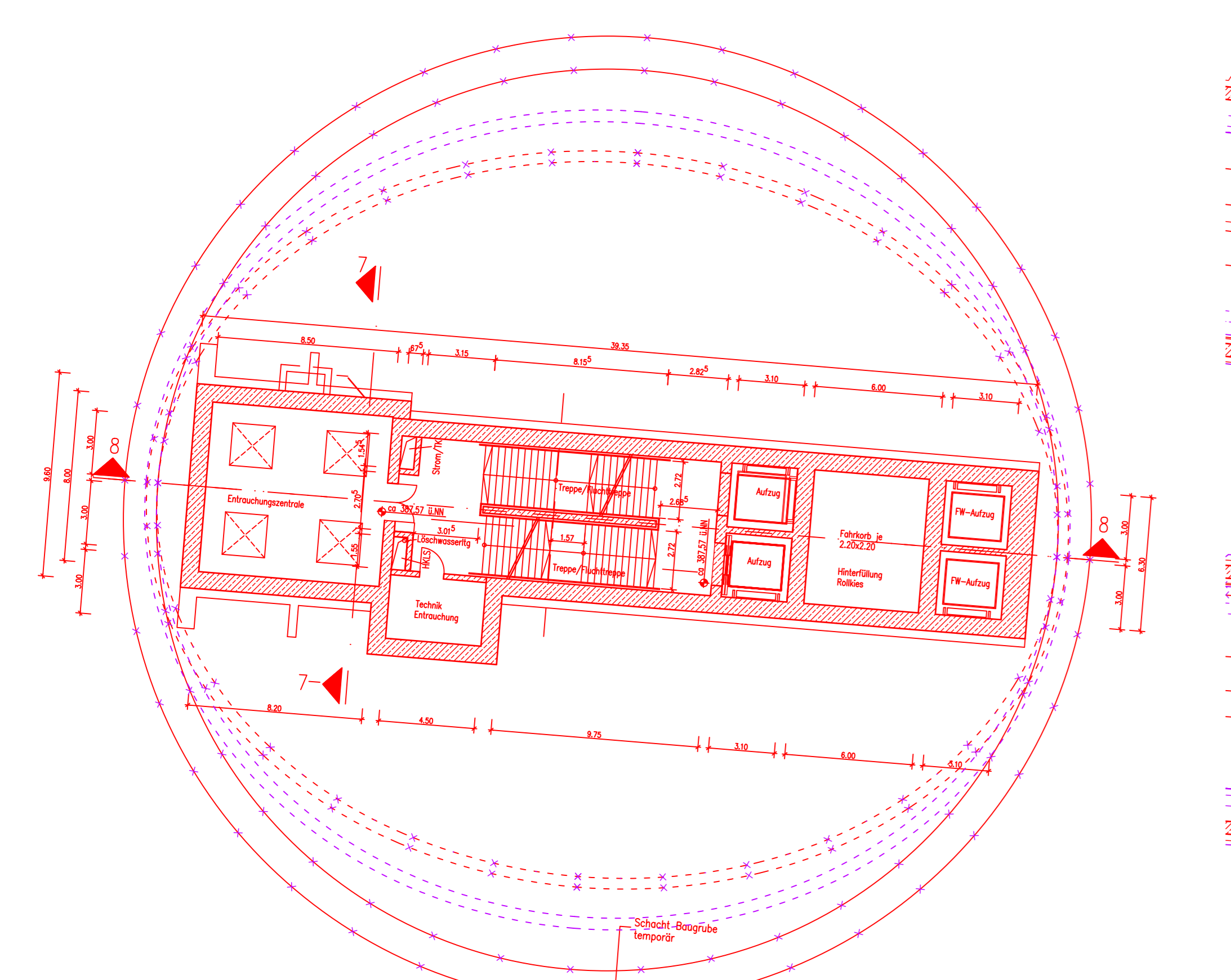
Schnitt 2-2

M 1:200



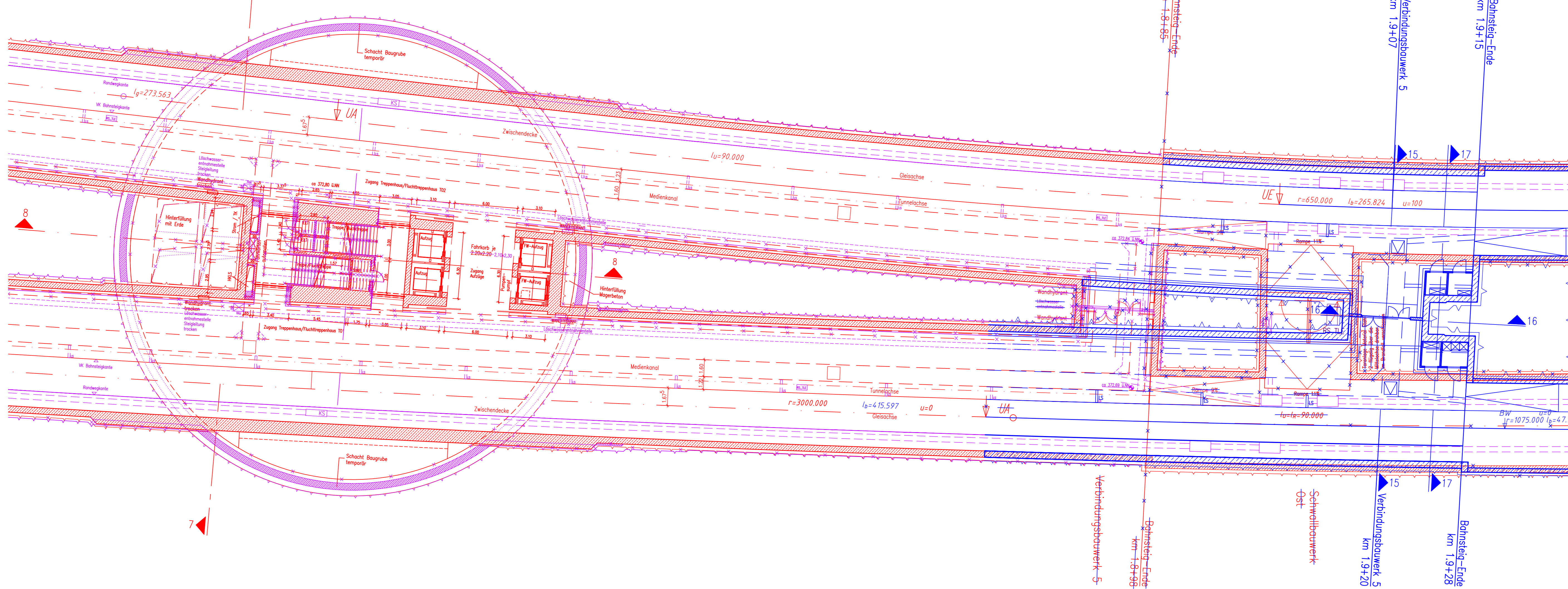
Schnitt 3-3

M 1:200

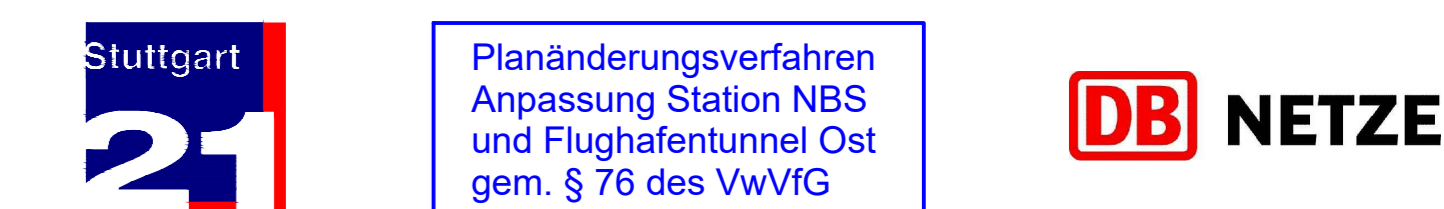
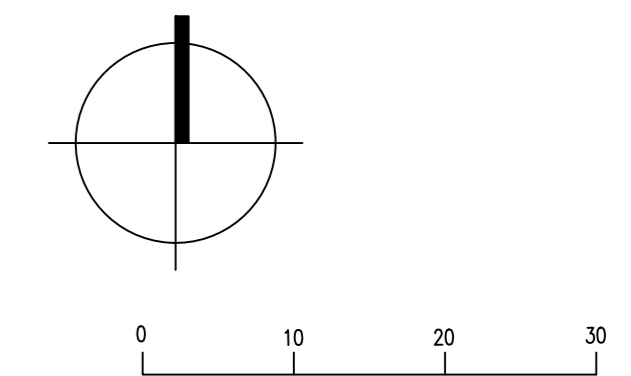


Bahnsteigebene Schnitt 4-4

M 1:200

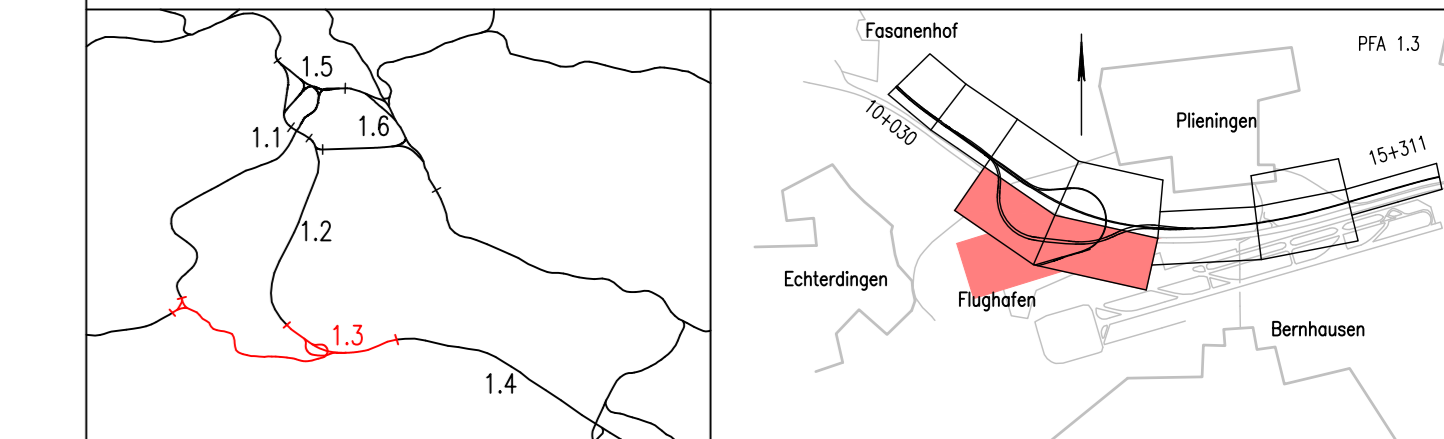


- Legende** (Planänderung Anpassungen Station NBS und Flughafentunnel Ost)
- planfestgestellte Planung
  - geänderte Planung (Planänderung verteilte Planung und zusätzl. Flächenanspruchnahme)
  - - - nicht mehr Gegenstand der Planung (Planänderung verteilte Planung und zusätzl. Flächenanspruchnahme)
  - geänderte Planung (Planänderung Anpassungen Station NBS und Flughafentunnel Ost)
  - - - nicht mehr Gegenstand der Planung (Planänderung Anpassungen Station NBS und Flughafentunnel Ost)



**Umgestaltung des Bahnknotens Stuttgart**  
 Ausbau- und Neubaustrecke Stuttgart – Augsburg  
 Bereich Stuttgart – Wendingen mit Flughafenanbindung

Planfeststellungsabschnitt 1.3 Filderbereich mit Flughafenanbindung, Teilschnitt 1.3a  
 Baubereich km 10+030 – km 15+311



Geographische Codierung		Blattschnittcodierung		Organisatorische Codierung	
WF 15/16/17		P15/16/17		P15/16/17	
Bauherr		Projektsteuerung		Ingenieurgesellschaft Stuttgart 21 - PFA 1.3	
DB Netz AG		DB Projekt Stuttgart-Ulm GmbH		Inhaber <b>INGENIEURMEYER</b> Neckarstraße 31 70372 Stuttgart	
Projektleitung		Projektleitung		Leiter <b>SPIEKERMANN</b> Neckarstraße 31 70372 Stuttgart	
Chefingenieur		Chefingenieur		Projektleiter <b>DR. J. SCHNEIDER</b> Neckarstraße 31 70372 Stuttgart	

Bauwerksplan	
Flughafentunnel	
Station NBS km 1.8+18	
Zugang Ost mit Ent Rauchungsbauwerk Ost	
Maßstab	
<b>1:200</b>	
Anfertiger	
DB Projekt Stuttgart-Ulm GmbH	
Gezeichnet	
sus	
Bearbeitet	
hja	
Geprüft	
hop	
Datum	
03/13	
Name	
sus	
Erstellt durch	
sus	
Prüfung	
hop	
Anlage	
7.2.4	
Blatt	
5.0 von 17.18	