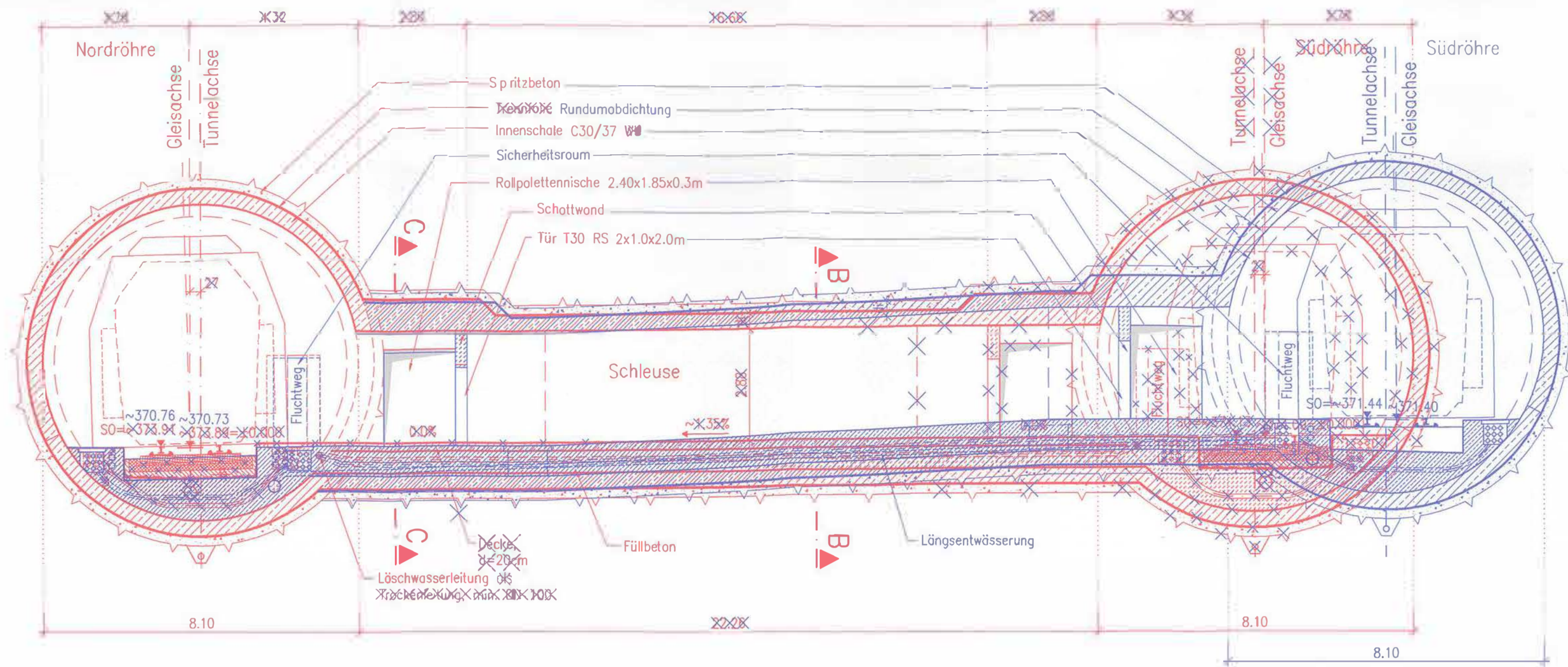
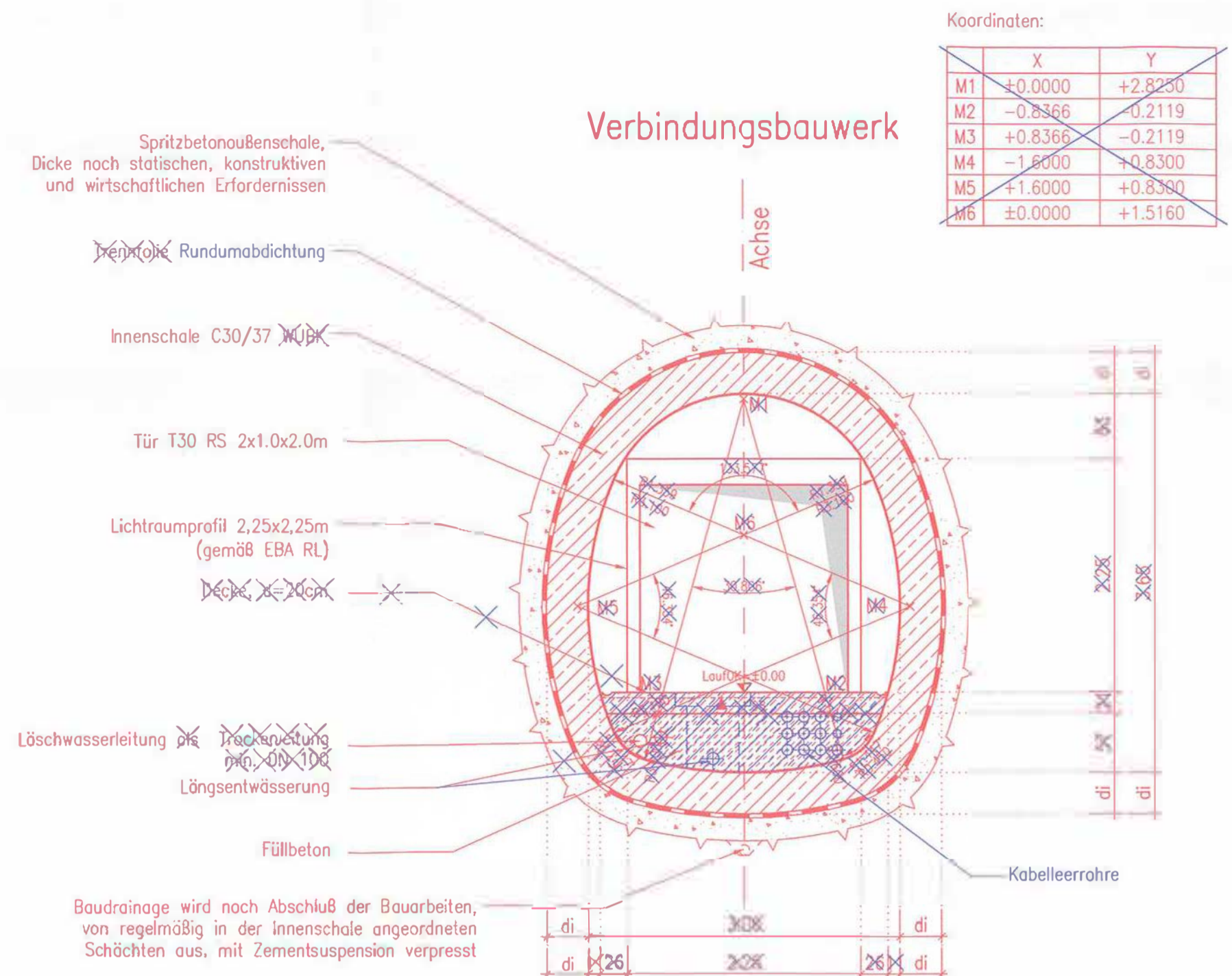


Verbindungsbauwerk Ost km 2.2+52 (Achse 310R)

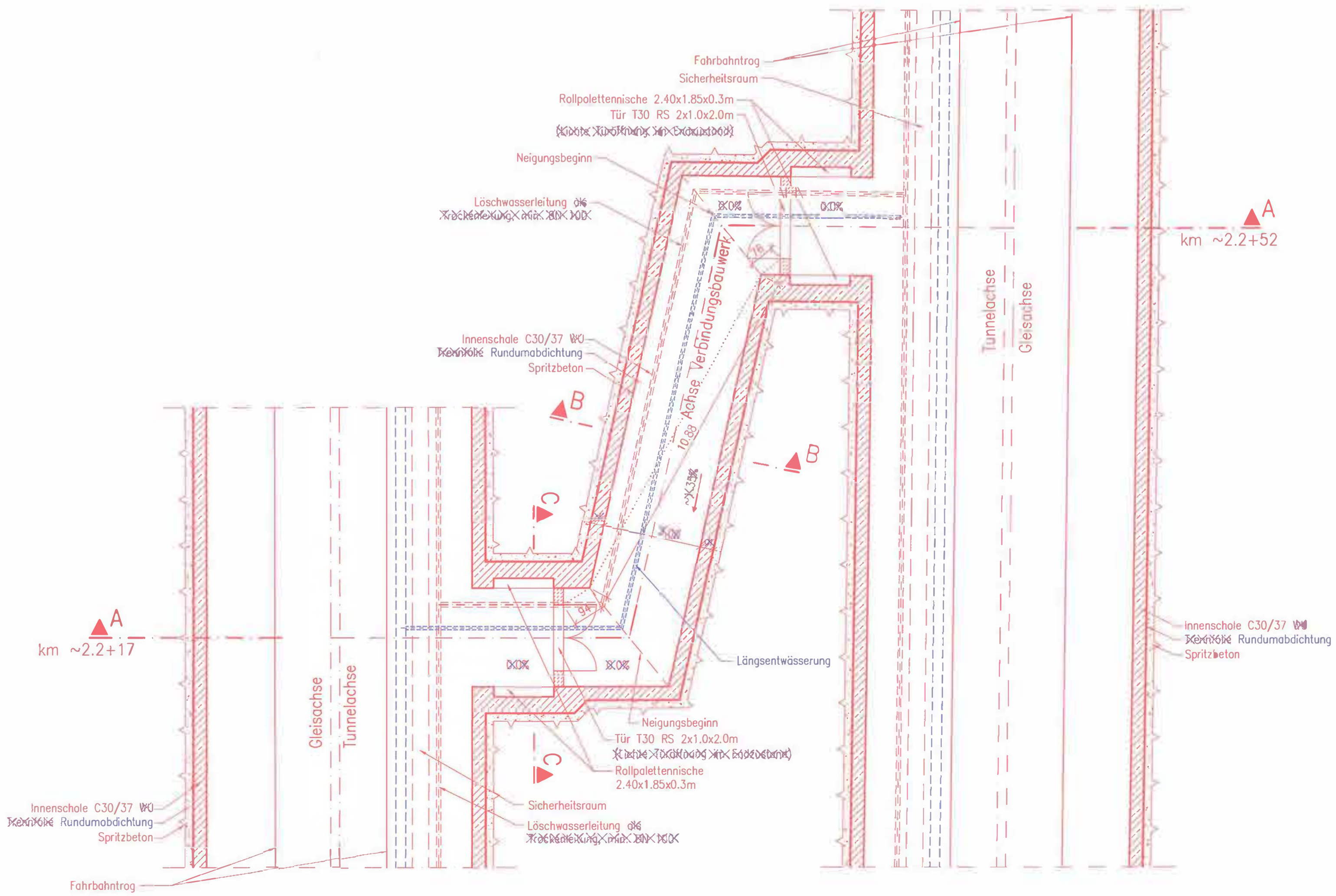
Längsschnitt A-A
M 1:100



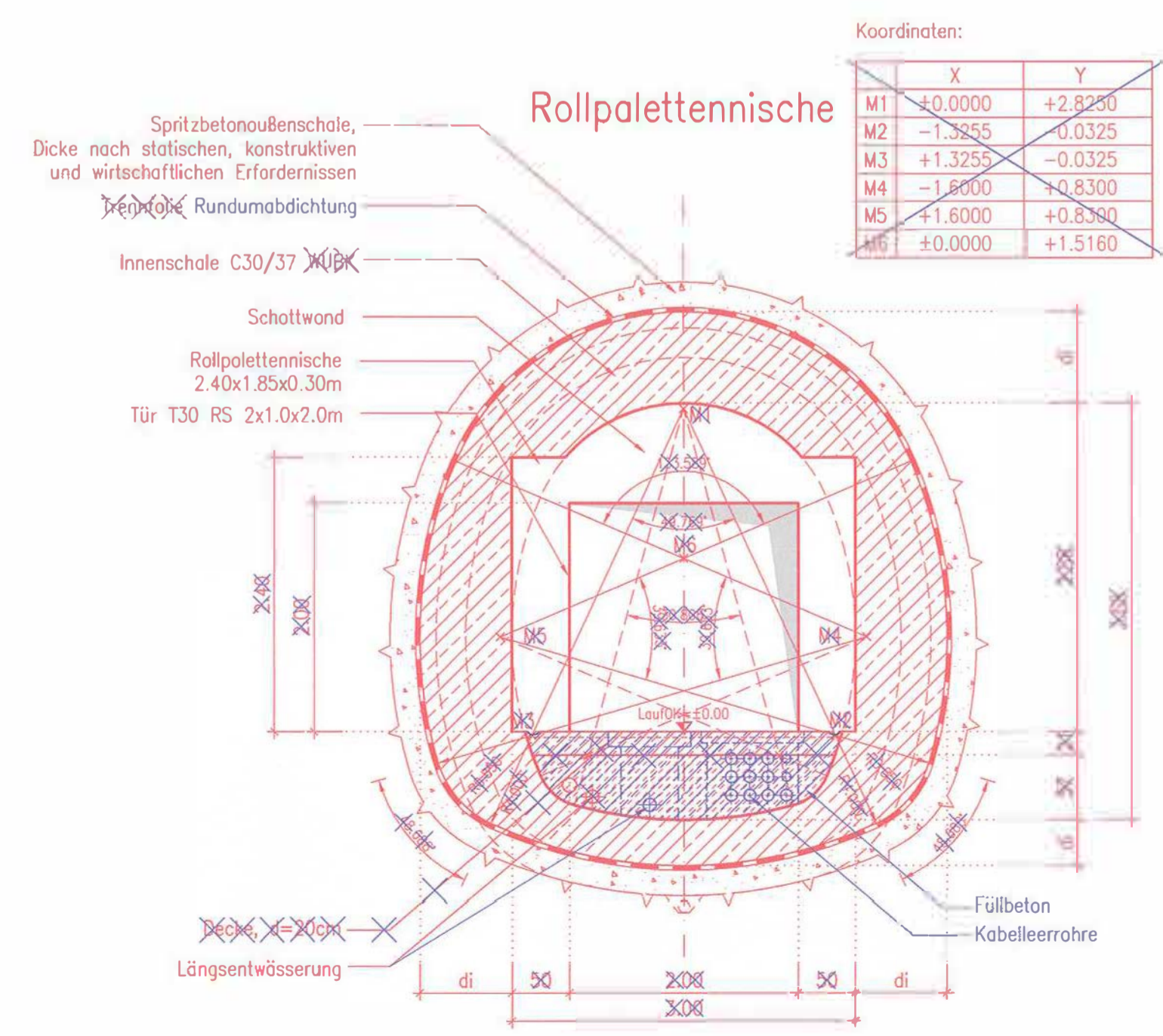
Schnitt B-B
M 1:50



Grundriss
M 1:100



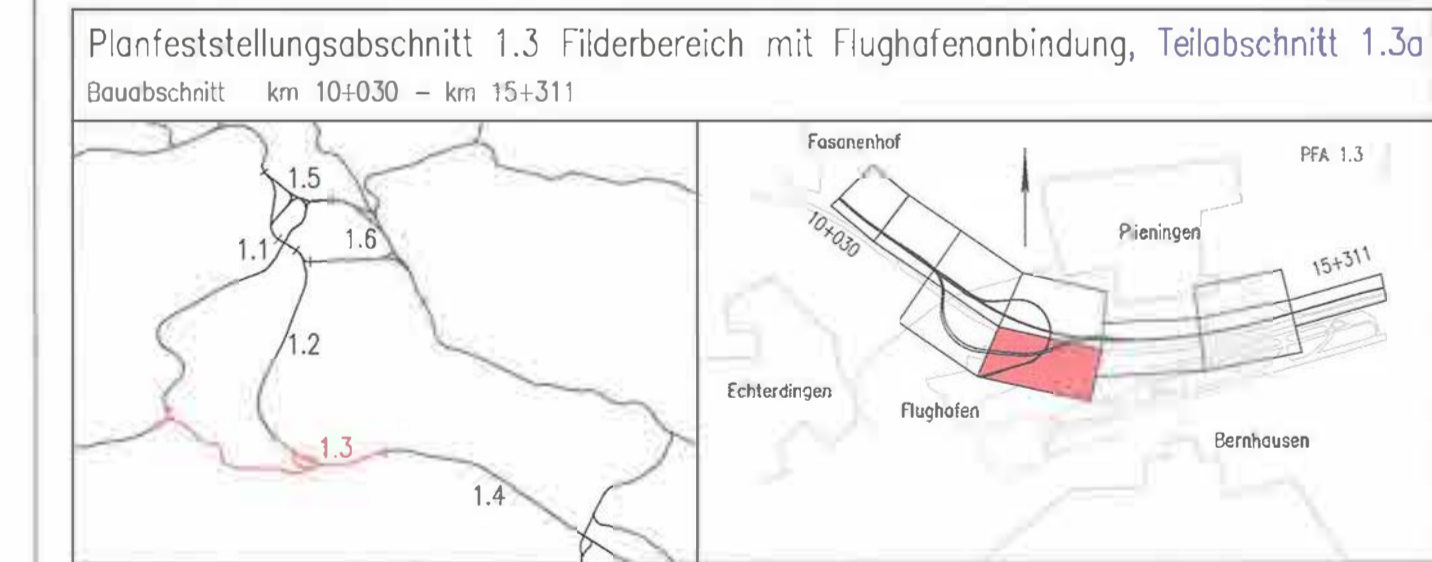
Schnitt C-C
M 1:50



Höhenangaben im NEUEN SYSTEM:
Höhendifferenz zw. altem (württ.)
System und Neuem System



Umgestaltung des Bahnknotens Stuttgart
Ausbau- und Neubaustrecke Stuttgart - Augsburg
Bereich Stuttgart-Wendlingen mit Flughafenanbindung



Geographische Codierung		Blattschnittcodierung		Organisatorische Codierung	
1.3	0 2 0 0	4	8 1 3 - - - -	P	I b a i q c o + B
Bauherr	Projektsteuerung	Phase	Planzeichen	Zeichn. Ebene	Planinhalt

Bauwerksschnitt Flughafentunnel Verbindungsbauwerk Ost Km 2.2+52 (Achse 310R)		Datum	Name
"Urheberschutz" - Alle Rechte bei der DB Projekt Stuttgart-Ulm GmbH		02/13	Werbicki (MH)
Maßstab		02/13	Kuhn (MH)
		09/13	Wagner (MH)
Anlage Planfeststellungsunterlagen		1:100/50	
Anlage 7.2.7		Blatt 5 A von 5	