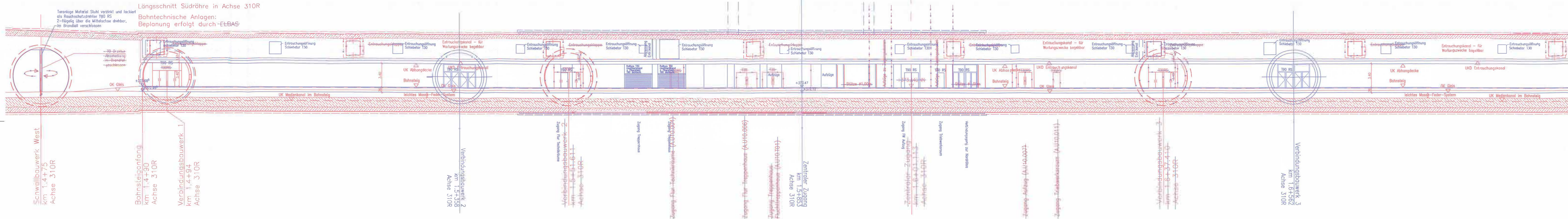


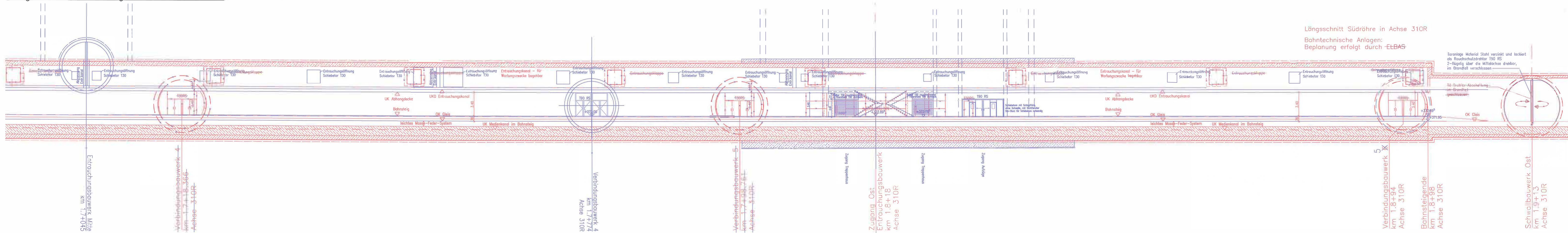
Längsschnitt Bahnsteigebene westlicher Teil

M 1:200



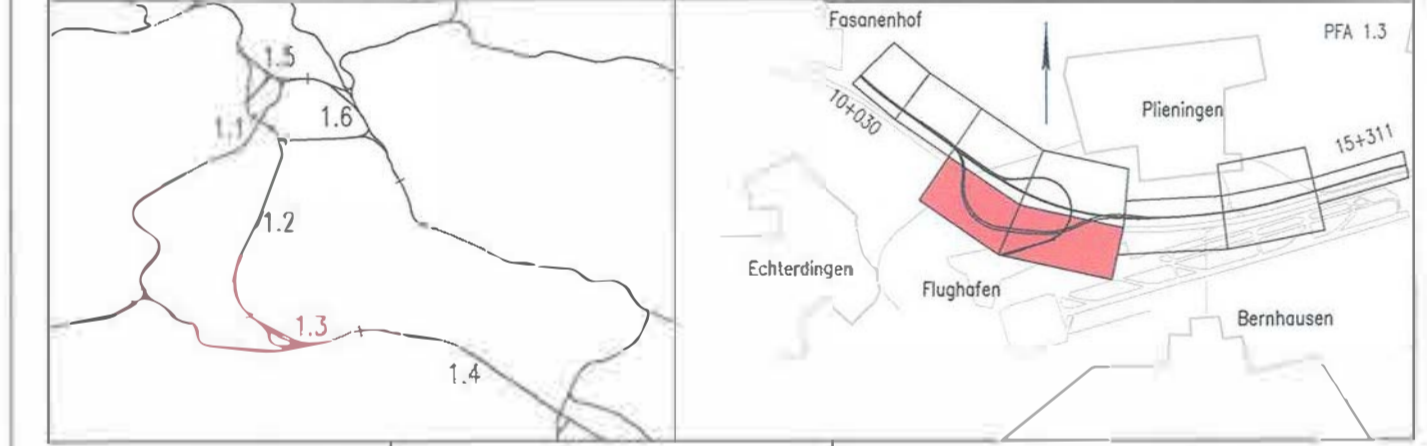
Längsschnitt Bahnsteigebene östlicher Teil

M 1:200



Umgestaltung des Bahnknotens Stuttgart
Ausbau- und Neubaustrecke Stuttgart – Augsburg
Bereich Stuttgart–Wendlingen mit Flughafenanbindung

Planfeststellungsabschnitt 1.3 Filderbereich mit Flughafenanbindung, Teilabschnitt 1.3a
Baubeschnitt km 10+030 – km 15+311



Geographische Codierung 1.3 0 2 0 0 PFA Baubeschnitt Blattschritt	Blattschnittcodierung 4 8 1 3 A - - - Stücknummer	Organisatorische Codierung P b q l Q 0 + B Phase
Bauherr DB Netz AG Bahnenentwicklung Großprojekte Süd Tender-Team-Vorbereitung 0945 Frankfurt (O) Tel. 09 / 745 - 0 Fax 09 / 245 - 31055	Projektsteuerung Drees & Sanner Info Consult & Management GmbH Lehrschloßstraße 2 70173 Stuttgart (St) Tel. 07 11 / 22 28 33 - 10 Fax 07 11 / 22 28 33 - 30	Planer - bearbeitet im Auftrag der DB Projekt Stuttgart-Ulm GmbH Ingenieurgesellschaft Stuttgart 21 - PFA 1.3 SPIEKERMANN Königsplatz 1 70372 Stuttgart Tel. 0711 / 66 993 - 0 Fax 0711 / 66 993 - 39

Bauwerksplan
Flughafentunnel
Station NBS km 1,4+90 bis km 1,8+98
Längsschnitt Bahnsteigebene

"Urheberschutz" - Alle Rechte bei der DB Projekt Stuttgart-Ulm GmbH

gezeichnet	03/13	sus
bearbeitet	03/13	hjo
geprüft	09/13	hop

Maßstab: 1:200

Freigabe DB Projekt Stuttgart-Ulm GmbH

gee-IV-Schade-gee-IV-Jacobi
Datum: Stuttgart, 16.09.2013 - 28.06.2016

Ersatz für Plan-Nr. [] Phase [] Index []
Ersatz durch Plan-Nr. []
Anlage Planfeststellungsunterlagen

Anlage 7.2.4
Blatt 15 von 15

Planungsrechtliche Zulassungsentscheidung erteilt am 14. Juli 2016
59190 591ppw018-230000
Eisenbahn-Bundesamt
Achsenstraße 100
10117 Berlin