~~Verbindungsbauwerk 1 Schnitt 1–1~~

~~Zweigleisiger Tunnelquerschnitt mit Maulprofil und Verbindungsbauwerk~~ M. 1:100

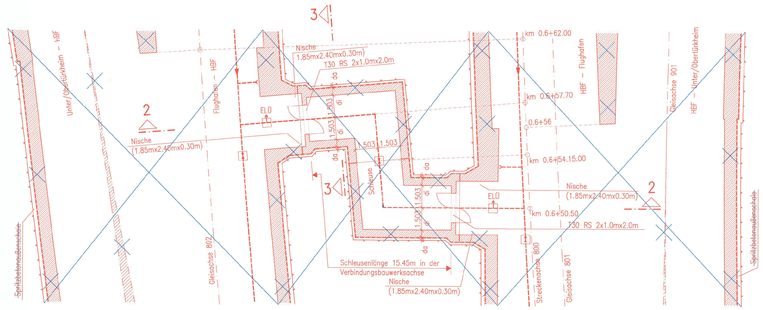

~~Verbindungsbauwerk 1 Schnitt 2–2~~

~~Zweigleisiger Tunnelquerschnitt mit Maulprofil und Verbindungsbauwerk~~ M. 1:100

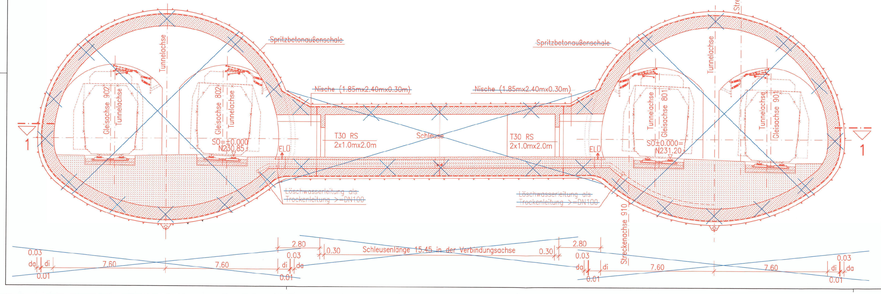

Verbindungsbauwerk 1, 8, 8a, 9 und 9a Schnitt 3–3

Querschnitt Verbindungsbauwerk M. 1:50

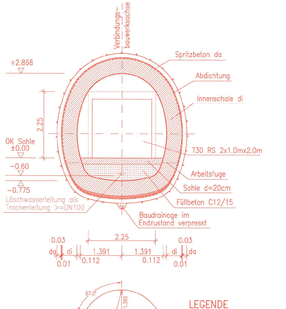

Ausrüstung nachrichtlich

Anordnung der Löschwasserleitungen gilt analog für Verbindungsbauwerke 8, 8a, 9, 9a und 10.

Verbindungsbauwerk 8 Draufsicht

km 7.4+30 M. 1:200

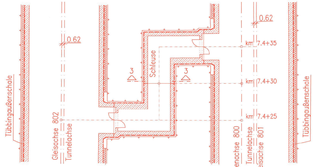

Schleusenlänge 20.44m in der Verbindungsbauwerksachse

Verbindungsbauwerk 8a Draufsicht

km 7.9+20 M. 1:200

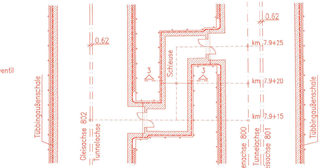

Schleusenlänge 17.38m in der Verbindungsbauwerksachse

Verbindungsbauwerk 9a Draufsicht

km 8.9+10 M. 1:200

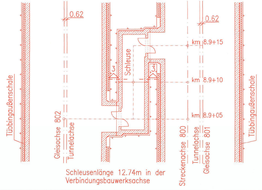

Schleusenlänge 12.74m in der Verbindungsbauwerksachse

Verbindungsbauwerk 9 Draufsicht

km 8.4+15 M. 1:200

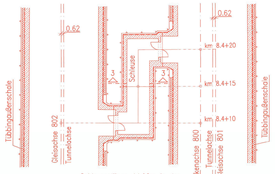

Schleusenlänge 14.98m in der Verbindungsbauwerksachse

Verbindungsbauwerk 10 Schnitt 4–4

Eingleisiger Tunnelquerschnitt mit Maulprofil

km 9.4+05 M. 1:100

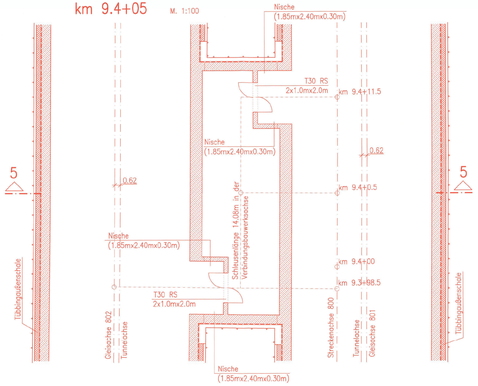

Verbindungsbauwerk 10 Schnitt 5–5

Eingleisiger Tunnelquerschnitt mit Maulprofil

km 9.4+05 M. 1:100

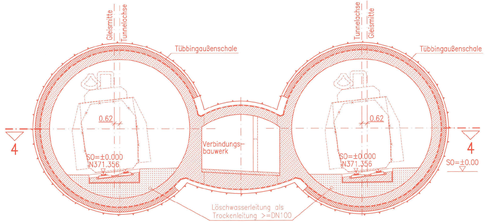

Tunnelausbau siehe entsprechende Querschnittspläne

Verbindungs-bauwerk	Station bezogen auf Strecken-achse 800	Gleisachsab-stand der Achsen 801 / 802	Verbindungs-bauwerkslänge	Schleuserlänge	
1	~~0.5+54.15~~ 0.7+39.043	~~23.55m~~ 26.115m	~~21.65m~~ 38.07m	>12.00m	Maul Kreis
Rettungszufahrt	0.6+79.42				
1a	1.1+20.00	31.20m	22.56m	12.00m	Kreis
2 Tst 1	1.6+10.00	30.00m	21.36m	12.00m	
2a	2.1+00.00	30.00m	21.36m	12.00m	
3	2.5+90.00	30.00m	21.36m	12.00m	
3a	3.0+80.00	30.00m	21.36m	12.00m	
4 Tst 2	3.5+70.00	30.00m	21.36m	12.00m	
4a	4.0+60.00	30.00m	21.36m	12.00m	
5	4.5+50.00	30.00m	21.36m	12.00m	
5a	5.0+15.00	30.00m	21.36m	12.00m	
6 Tst 3	5.4+50.00	30.00m	19.36m	12.00m	
6a	5.9+45.00	30.00m	19.36m	12.00m	
7	6.4+45.00	30.00m	19.36m	12.00m	
7a	6.9+35.00	29.25m	18.61m	12.00m	Maul
8	7.4+30.00	26.28m	25.62m	>12.00m	
Technikraum Tst 4	7.5+70.00	25.43m	14.79m	–	Kreis
Technikraum	7.6+18.00				
8a	7.9+20.00	23.38m	22.56m	>12.00m	Maul
9	8.4+15.00	20.81m	20.16m	>12.00m	
Technikraum	8.7+00.00	19.50m	8.86m	–	Kreis
9a	8.9+10.00	18.61m	17.92m	>12.00m	Maul
10	9.4+05.00	16.96m	19.26m	>12.00m	

Tst Verbindungsbauwerk mit Technikräume für Mittel- und Niederspannungsanlage und Tunnelenergieversorgung

Verbindungsbauwerk mit Technikräume (TK, TEV)

Legende

- Planung
- Planung alt
- Planänderung

Planänderung
GEÄNDERTE LAGE VBW 1

Aufgraphiert:

DB Netze AG
LNPG 1 ZD
Technische Leitung für die Grobprüfung
Im Bereich Stuttgart
Tiefbahn-Neubau-Ulme 7
80995 Frankfurt/M

Planverfasser:
Arbeitsgemeinschaft ARGE TRA231
Ingenieurbüro Ackermann + Partner
Vossler Engineering AG

c/o ARGE TRA231 AG
Ingenieurbüro Ackermann
Stuttgarter Str. 18
70469 Stuttgart
Stuttgart
DC Status: Untersicht

DB Netze
DB Projekt Stuttgart-Ulm GmbH
Nordbahnhofstr. 7
70191 Stuttgart
21. FEB. 2018
DC Status: Untersicht

Index:	Änderungen bzw. Ergänzungen	Name:	Datum:
1	Verbindungsbauwerk 1	gez. Ernst	16.02.2018
2	Technikraum im TA+18.00 in Bauwerksbericht eingfügt	gez. Ernst	07.10.2015
3	Angepasst für TM Wirtrieb	BV	07/2010

Stuttgart 21 — DBProjekt Stuttgart 21 — Deutsche Bahn DB

Ungestaltung des Bahnknotens Stuttgart
Ausbau- und Neubaustrecke Stuttgart – Augsburg
Bereich Stuttgart-Vendlingen mit Flughafenanbindung

Planfeststellungsabschnitt 12 Fildertunnel
Bauabschnitt km 0.6+32 – km 10.1+30

Geographische Codierung: U2 | 1 | 2 | 6 | 1 — TFS Bauabschnittsnummer
Bahnsteighöhe: 1 — Höhenlage: Bü/H
Ingenieurtechnische Codierung: P | 8 | 1 | 3 — Pfa 12 | 0 | A — Planfeststellungsabschnitt | Teilnummer | Index

Aufgraphiert:
DB Projekt Stuttgart Ulm GmbH
Nordbahnhofstr. 7
70191 Stuttgart
Ne 01 / 1 / 2 B 6 – 1 B
Ne 01 / 1 / 2 B 6 – 9B

Bauwerksplanung

Filder-tunnel

Verbindungsbauwerk 1, 8, 8a, 9, 9a und 10

	Datum	Name
Gezeichnet	07/13	Newer / IBV
Bearbeitet	07/13	Schäfer

Maßstab 1:200 1:100 1:50

"Urheberschutz" – Alle Rechte bei der DB Projekt Stuttgart-Ulm GmbH

Freigabe DB Projekt Stuttgart-Ulm GmbH

Änderungsvermerke

Index	Änderungen	Datum	Name
	Planfeststellung gem. § 18 AEG i.V.m. § 74 Abs. 2 VwVfG am 19.05.2016, Az. 853.61/2-0.0174#013		

DC Status: Untersicht

Ersetzt durch Plan-Nr.

Ersetzt für Plan-Nr.

Anlage Planfeststellungsunterlagen

Anlage 7.4

Blatt 2 Neu = A von 5

[redacted]