Längsschnitt
M 1:200

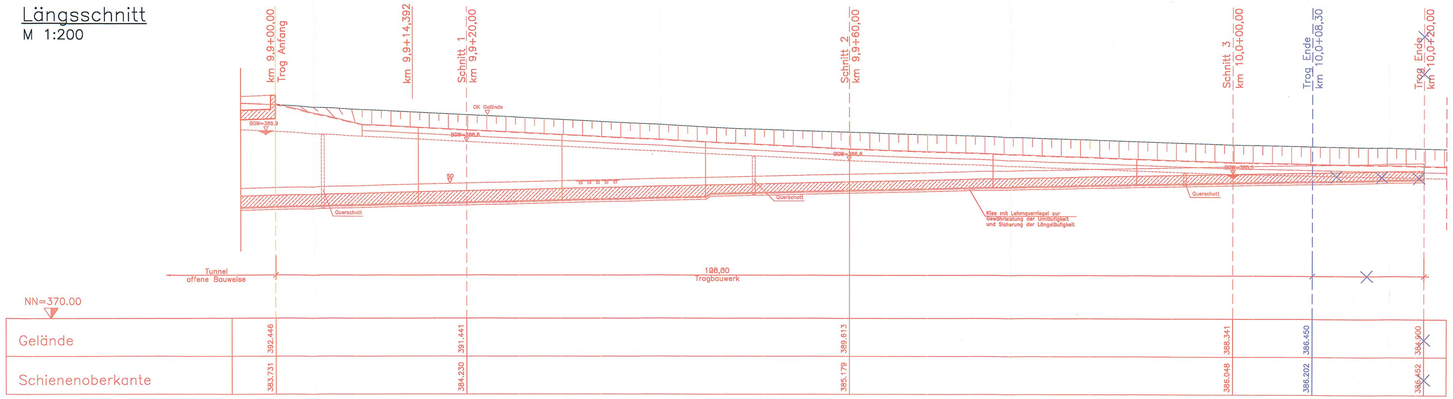

Lageplan
M 1:500

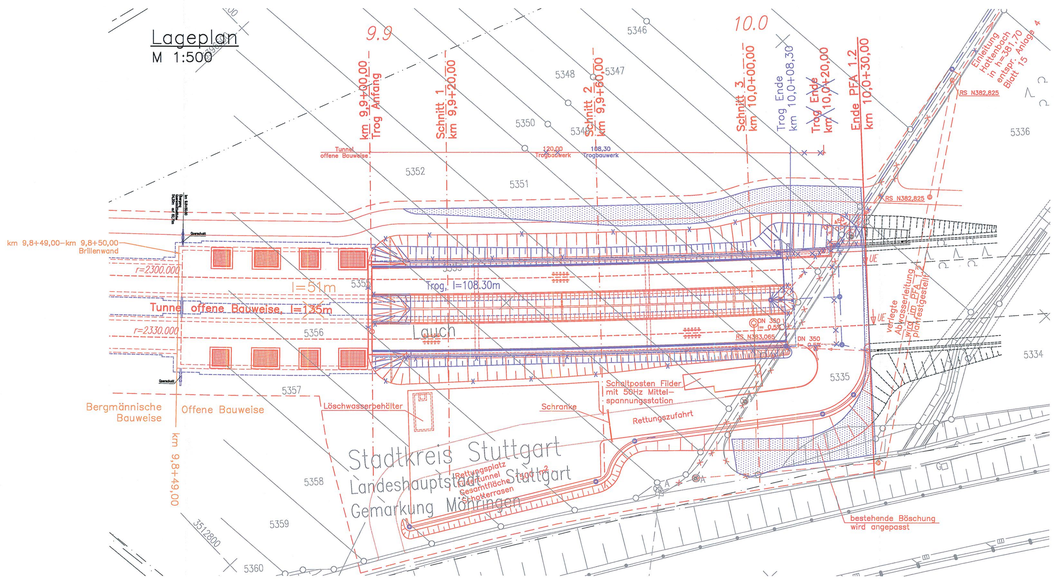

Schnitt 1
M 1:200

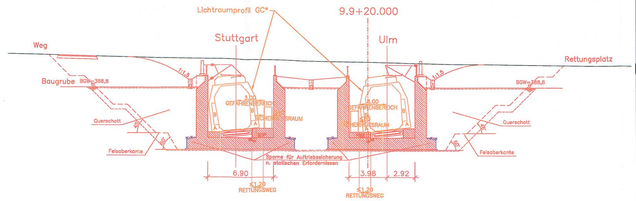

Schnitt 2
M 1:200

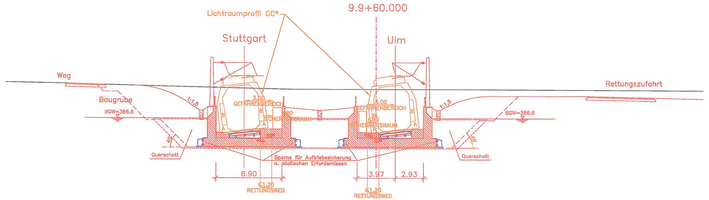

Schnitt 3
M 1:200

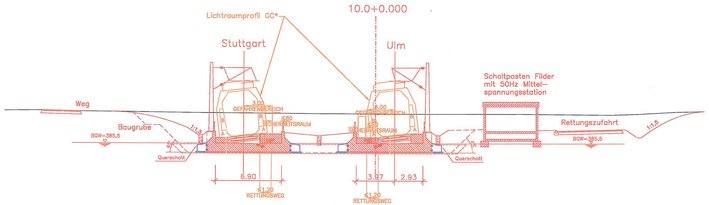

* – große Grenzlinie nach EBO, Anlage 1 Bild 1

– Unterer Teil der Grenzlinie RII nach 800.0130, Bild 3 (Neigungswechsel) in Verbindung mit den Hinweisen der ELTB 09.2009

ERGÄNZUNG ZUM 2.PLANÄNDERUNGSVERFAHREN

Auftragnehmer: ARGE FAZ21 Ingenieurgemeinschaft Feldmann + Partner / Sperl / Bung
Ion Ch. Fildertunnel und die Filderbahn und Verkehrsbau
GK. Datum, Unterschrift

Planverfasser: PLANUNGSGEMEINSCHAFT STUTTGART 21 Feldmann+Partner, Sperl, Bung
Gemeinschaft Feldmann+Partner, Sperl, Bung
20.12.2012
Datum, Unterschrift

Bauherr: DB NETZE
DB Netz AG
LNPO 1 (S)
Bauherrenvertretung für die Großprojekte im Bereich Süd
Theodor-Heuss-Allee 7
60486 Frankfurt/M

Planung: DB NETZE
DB Projektbau GmbH
Großprojekt
Stuttgart 21 – Wendlingen – Ulm
LBV-SW-G2
Rößlenstraße 17
70191 Stuttgart

Index	Änderungen bzw. Ergänzungen	Name	Datum
	Verklärung CDM/Übergang SBW; Ergänzung Lichtraumprofil Schnitt 1–3	Pfeifer IC	20.12.2012

Aufragnehmer: ARGE FAZ21 Ingenieurgemeinschaft Feldmann + Partner / Sperl / Bung
Spiekermann AG/ Ing.-Büro Bijlsma, H. Wenzig GmbH/ Amberg Engineering AG
c/o SPIEKERMANN AG CONSULTING ENGINEERS
Stuttgarter Straße 128
70469 Stuttgart
GK. Datum, Unterschrift

Planverfasser: ARGE FAZ21
Stuttgart 21

Bauherr: DB NETZE
DB Netz AG
LNPO 1 (S)
Bauherrenvertretung für die Großprojekte im Bereich Süd
Theodor-Heuss-Allee 7
60486 Frankfurt/M

Planung: DB NETZE
DB Projektbau GmbH
Großprojekt
Stuttgart 21 – Wendlingen – Ulm
LBV-SW-G2
Rößlenstraße 17
70191 Stuttgart

Index	Änderungen bzw. Ergänzungen	Name	Datum
	1. Änderungsverfahren übernommen, Trog verkürzt, Querschnitte und Sperre ergänzt.	geez. Reiner	26.03.2010

Stuttgart 21 — DBProjekt Stuttgart 21 — Deutsche Bahn DB

Umgestaltung des Bahnknotens Stuttgart
Ausbau- und Neubaustrecke Stuttgart – Augsburg
Bereich Stuttgart–Wendlingen mit Flughafenanbindung

Planfeststellungsabschnitt 1.2 Fildertunnel
Bauabschnitt km 0,432 – km 10,030

Geographische Codierung	Blattschnittcodierung	Organisatorische Codierung
1.2 1 2 0 W (PFA Bauabschnitt Baltestelle)	4 8 1 3 H V – 3 (Bezirksnummer Bezirk)	P I b I I M 0 1 (Bereich Planabschnitt Gewerk Ebene Planinhalt Index)

Auftraggeber: DBProjekt GmbH Stuttgart 21, Wolframstraße 30, 70191 Stuttgart, Tel. 07 11 / 3 27 85 – 0, Fax. 07 11 / 3 27 85 – 999

Projektsteuerung: Drees & Sommer Infra Consult & Management GmbH, Ludwigsfriedstraße 2, 70173 Stuttgart, Tel. 07 11 / 22 28 33 – 10, Fax. 07 11 / 22 28 33 – 90

Planer – bearbeitet im Auftrag der DBProjekt GmbH Stuttgart 21: BUNG / SC-Consult / FACHNER, Konradstraße 30, 70174 Stuttgart, Tel. 0711 / 162 59 – 0, Fax 0711 / 162 59 – 24

Aufgestellt: DB-Consult, gez. Beyer, Stuttgart, 30.11.2001

Voreinschnitt Fildertunnel
Trogbauwerk

	Datum	Name
Gezeichnet	11/01	LHI/SBL
Bearbeiter	11/01	DHA

Maßstab 1:500/200

"Urheberschutz" – Alle Rechte bei der DBProjekt GmbH Stuttgart 21

Änderungsvermerke

Index	Änderungen	Datum	Name
A	Umgestaltung Trog; Voreinschnitt Filder, Umbrechnung	18.08.2003	geez. Wenzwert

Freigabe DB ProjektBau GmbH
GK. Datum, Unterschrift

Ersetzt für Plan-Nr. 1 / 2 / 3 / 4
Ersetzt durch Plan-Nr.

Genehmigung: Datum, Unterschrift

Planungsrechtliche Zulassungsentscheidung erteilt am 26. Februar 2013 (5913.5-1912a/005-2354#006) Eisenbahn-Bundesamt, Außenstelle Karlsruhe
Im Auftrag: Hetzerher

Anlage Planfeststellungsunterlagen
Anlage 7.5
Blatt 1B–E1 von 2