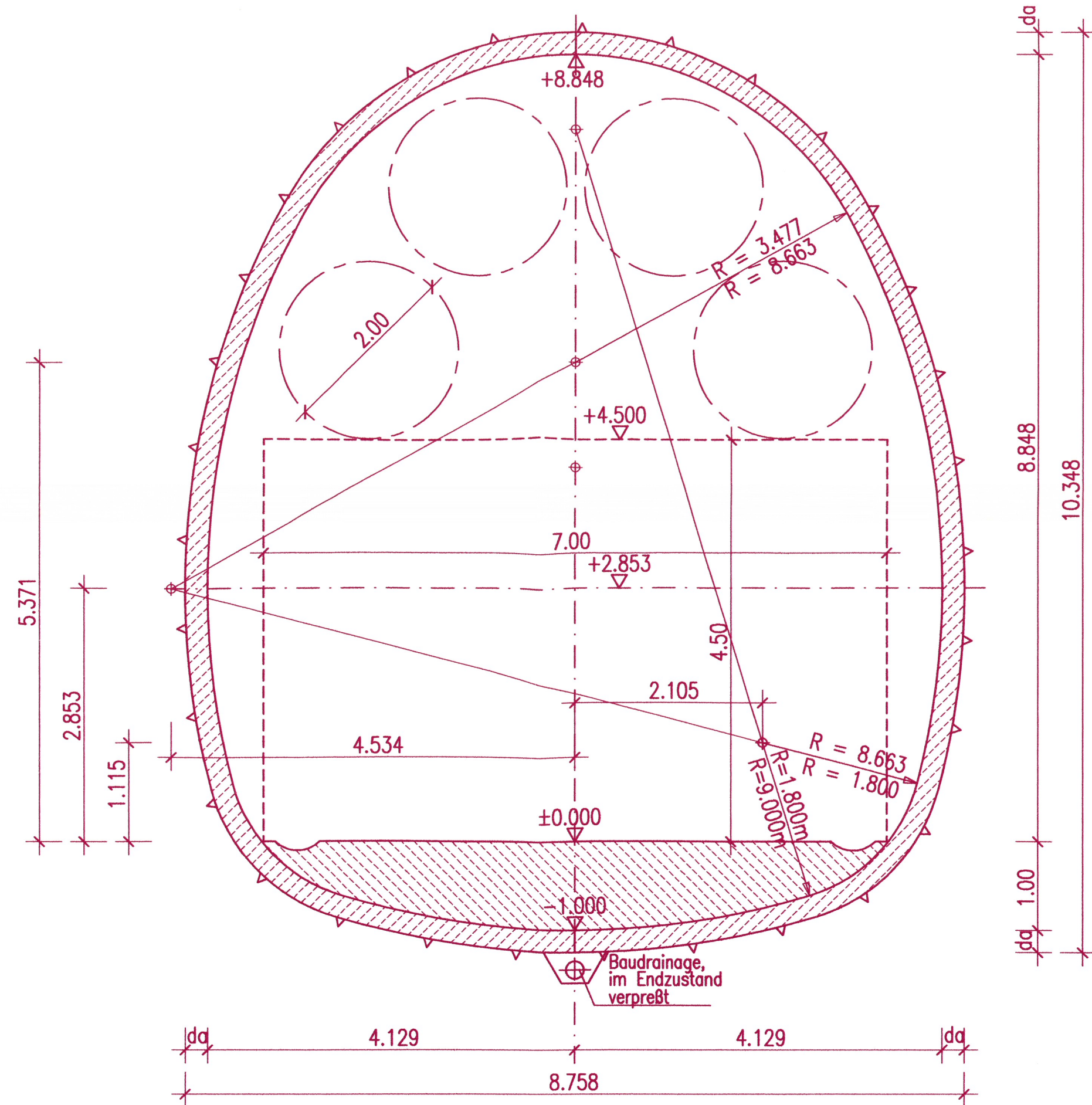


# Querschnitt Zwischenangriff Sillenbuch

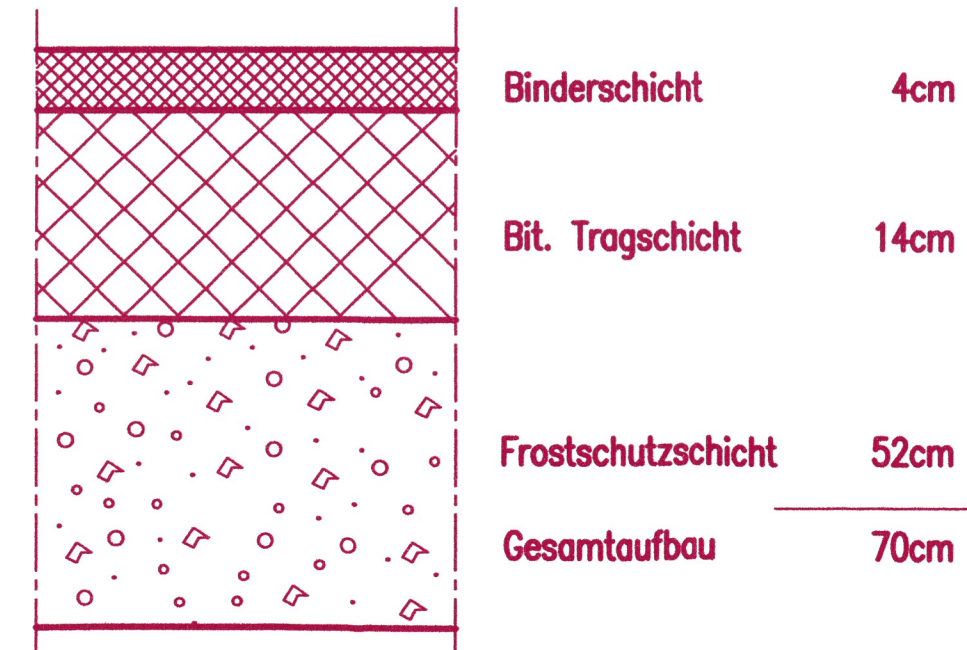
M. 1:50

A=67.33m<sup>2</sup>

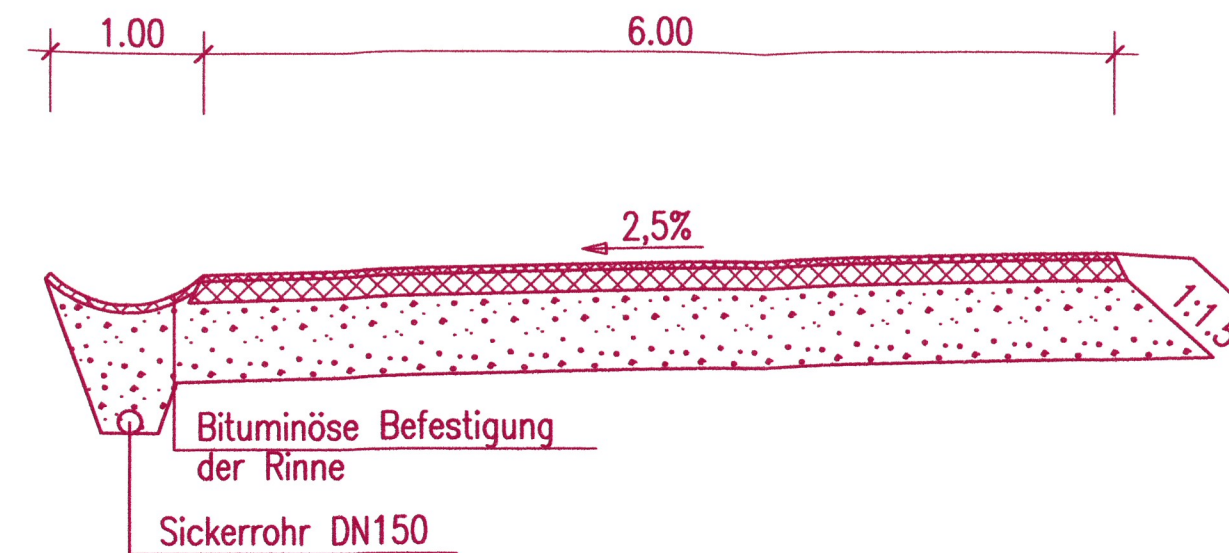


da= Stärke Außenschale  
Angaben nach stat. Erfordernissen

# Fahrbahnaufbau Baustraße Bauklasse III



# Querschnitt Baustraße



Stuttgart **21** DBProjekt Stuttgart 21 Deutsche Bahn **DB**

## Umgestaltung des Bahnknotens Stuttgart

Ausbau- und Neubaustrecke Stuttgart – Augsburg  
Bereich Stuttgart–Wendlingen mit Flughafenanbindung

Planfeststellungsabschnitt 1.2 Fildertunnel  
Bauabschnitt km 0,432 – km 10,030

Geographische Codierung	Blattschnittcodierung	Organisatorische Codierung
1.2   1   2   0   0	4   8   1   3   -   -   -   -	P   1   b   q   -   -   -   -
PFA Bauabschnitt Blattschnitt	Streckennr./Bezirk	Phase Planzeichen Gewerk Ebene Planinhalt Index

<b>Auftraggeber</b> DBProjekt GmbH Stuttgart 21 Wolframstraße 20 70191 Stuttgart Tel. 07 11 / 2 27 85 - 0 Fax. 07 11 / 2 27 85 - 999	<b>Projektsteuerung</b> Drees & Sommer Infra Consult & Management GmbH Lautenschlagerstraße 2 70173 Stuttgart Tel. 07 11 / 22 29 33 - 10 Fax. 07 11 / 22 29 33 - 90	<b>Planer – bearbeitet im Auftrag der DBProjekt GmbH Stuttgart 21</b> BUNZ / DE-CASULT / FICHTNER Kronenstr. 39 70174 Stuttgart Tel. 0711 / 162 58 - 0 Fax. 0711 / 162 58 - 24	<b>Aufgestellt:</b> <b>BUNZ</b> Beratende Ingenieure gez. i.V. Riepe Heidelberg, 30.11.2001
---	---	---	---

### Bauzustände und Baugistik

Tunnelquerschnitt/Baustraße Zwischenangriff Sillenbuch

Gezeichnet	11/01	Diemer
Bearbeiter	11/01	Riepe

Maßstab: 1:50

"Urheberrecht" – Alle Rechte bei der DBProjekt GmbH Stuttgart 21

Datum	Name

Freigabe DB Projekt GmbH Stuttgart 21  
gez. Baur  
Datum: 10.12.2001

Ersatz für Plan-Nr.  /   
Ersetzt durch  /   
Plan-Nr.  /

Anlage Planfeststellungsunterlagen  
Anlage 13.3  
Blatt 3 von 3