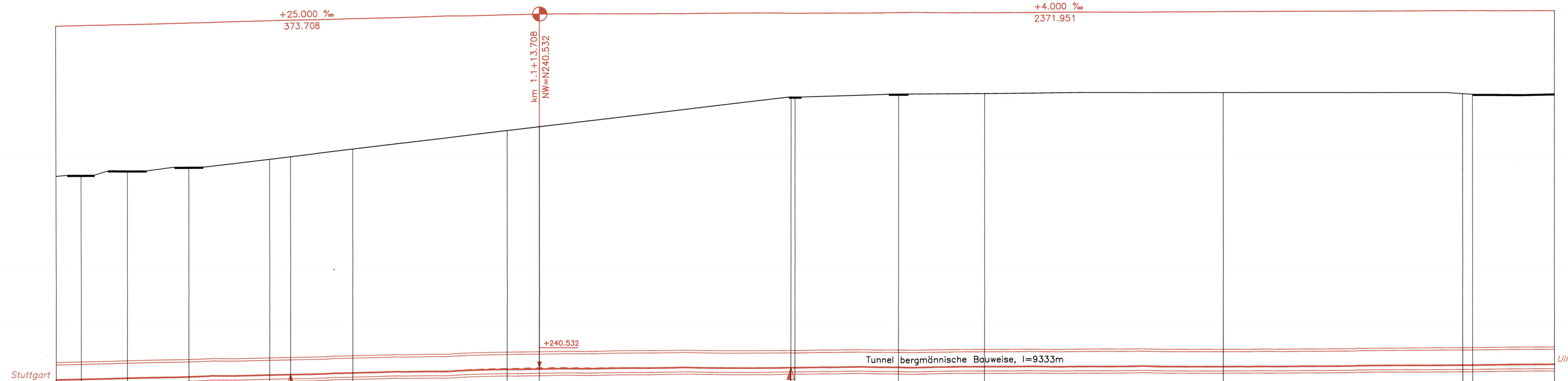



r = 10000  
 Ita = 105.000  
 a = -0.551



M = 1:1000/1000  
 NN 150.00

GRADIENTE	235.439	235.439	235.702	235.702	236.189	236.189	236.839	236.839	237.689	237.689	237.907	237.907	238.530	238.530	240.952	240.952	240.959	240.959	241.133	241.133	241.277	241.277	241.677	241.677	242.077	242.077	242.093	242.093	242.229	242.229
GELÄNDE	321.961	321.961	322.400	322.400	324.340	324.340	326.880	326.880	329.175	329.175	330.224	330.224	333.392	333.392	356.470	356.470	356.470	356.470	356.700	356.700	357.048	357.048	357.500	357.500	357.054	357.054	366.810	366.810	357.035	357.035
STATION	910.000	910.000	920.500	920.500	940.000	940.000	966.000	966.000	0.000	0.000	8.708	8.708	35.000	35.000	218.708	218.708	220.500	220.500	264.000	264.000	300.000	300.000	400.000	400.000	500.000	500.000	504.000	504.000	538.000	538.000



LANDKREIS	Stuttgart
GEMEINDE	Stuttgart

Stuttgart **21** DBProjekt Stuttgart 21 Deutsche Bahn **DB**

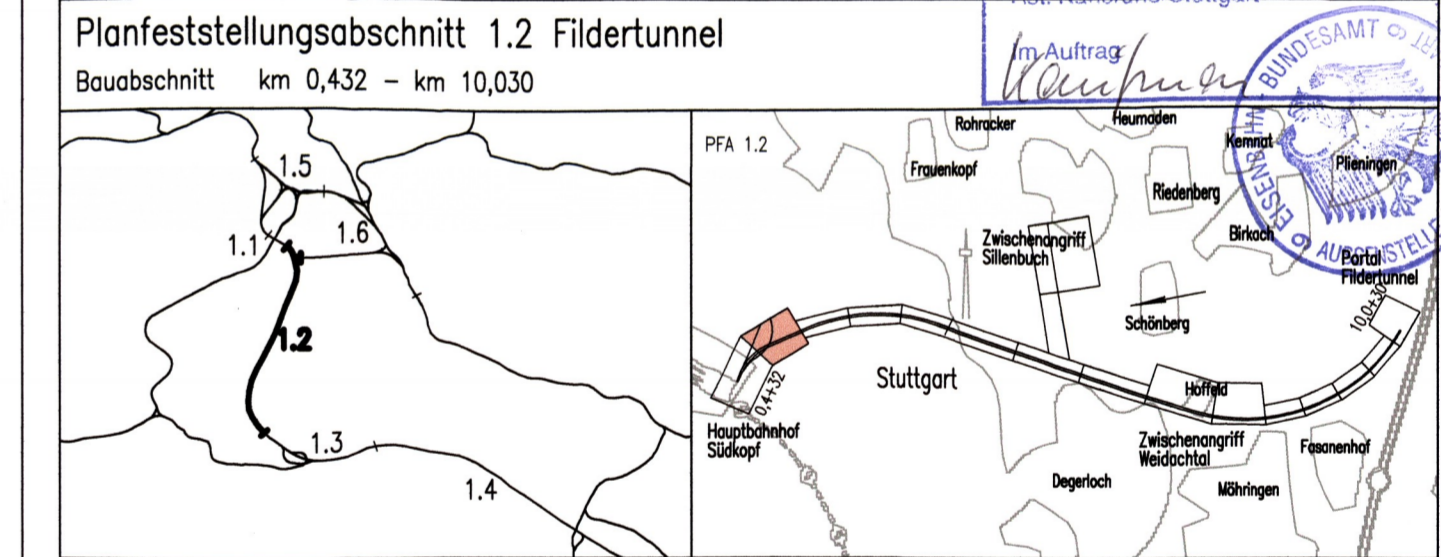
Planfestgestellte gemäß § 18 Abs. 1 AEG durch Beschluss vom 19. Aug. 2005

Az.: 59160 PAP-PS21-PEA 1.7

Eisenbahn-Bundesamt  
 Postfach 10 15 53  
 53115 Bonn

Umgestaltung des Bahnknotens Stuttgart  
 Ausbau- und Neubaustrecke Stuttgart - Augsburg  
 Bereich Stuttgart-Wendlingen mit Flughafenbindung

Planfeststellungsabschnitt 1.2 Fildertunnel  
 Bauabschnitt km 0,432 - km 10,030



Geographische Codierung 1.2   1   2   D   W	Blattschnittcodierung 4   8   1   3   H   H   -	Organisatorische Codierung P   I   s   h   V   M   6   1
Auftraggeber DBProjekt GmbH Stuttgart 21 Wolframstraße 20 70191 Stuttgart Tel. 07 11 / 2 27 85 - 0 Fax. 07 11 / 2 27 85 - 999	Projektsteuerung Drees & Sommer Infra Consult & Management GmbH Lautenschlagerstraße 2 70173 Stuttgart Tel. 07 11 / 22 29 33 - 10 Fax. 07 11 / 22 29 33 - 90	Planner - bearbeitet im Auftrag der DBProjekt GmbH Stuttgart 21 BUNG / DE-Consult / FÖHNER Kronenstr. 36 70174 Stuttgart Tel. 0711 / 182 59 - 0 Fax 0711 / 182 59 - 24
Aufgestellt: <b>DE-Consult</b> gez. Beyer Stuttgart, 30.11.2001		

<b>Höhenplan</b> Gleisplanung, km 0,910 ... 1,538		Datum	Name
Gezeichnet	11/01	PBO/LHI	
Bearbeiter	11/01	JHR	

"Urheberschutz" - Alle Rechte bei der DBProjekt GmbH Stuttgart 21			
Index	Änderungen	Datum	Name

Genehmigungsvermerk - Eisenbahn-Bundesamt			
Datum	Genehmigungsvermerk	Name	Unterschrift

Freigabe DBProjekt GmbH Stuttgart 21  
 gez. Baur 77-23  
 Datum: 10.12.2001

Ersatz für Plan-Nr. Phase Index  
 Ersetzt durch Plan-Nr. Index

Anlage Planfeststellungsunterlagen  
 Anlage 5  
 Blatt 2 von 17

K:\PROJEKTE\31000\06\Planfestst\PA1\_2\BA\_Planfestst\AGES\ZYPPRODUNG / Model  
 25.09.2002 15:11 Baureis @RIS-06